

Кому Обществу с ограниченной ответственностью
 (наименование застройщика,
инвестиционно-строительной компании
 фамилия, имя, отчество – для граждан,
«Саранскстройинвест»
 полное наименование организации – для юридических лиц,
430005, Республика Мордовия, г. Саранск,
 его почтовый индекс и адрес, адрес электронной почты)
ул. Советская, 52-1

**РАЗРЕШЕНИЕ
на строительство**

(новая редакция разрешения на строительство
 № 13-ру 13301000-537-2016 от 14.12.2016 г. с редакцией
 № 13-ру 13301000-326-2017 от 02.08.2017 г.,
 с редакцией № 13-ру 13301000-2-2019 от 09.01.2019 г.)

Дата 25 сентября 2019г.

№ 13-ру 13301000 - 266 - 2019

Администрация городского округа Саранск
 (наименование уполномоченного федерального органа исполнительной власти,
 или органа исполнительной власти субъекта Российской Федерации, или

органа местного самоуправления, осуществляющих выдачу разрешения на строительство, Государственная корпорация по атомной энергии «Росатом»)

в соответствии со статьей 51 Градостроительного кодекса Российской Федерации, разрешает

1.	Строительство объекта капитального строительства	
2.	Наименование объекта капитального строительства (этапа) в соответствии с проектной документацией	«Жилой дом (пл. № 19Е по генплану) в квартале, ограниченном улицами Короленко, пр. 70 лет Октября, Севастопольская, Волгоградская в г. Саранске»
	Наименование организации, выдавшей положительное заключение экспертизы проектной документации и в случаях, предусмотренных законодательством Российской Федерации, реквизиты приказа об утверждении положительного заключения государственной экологической экспертизы	ООО «Мордовский институт негосударственной экспертизы»
	Регистрационный номер и дата выдачи положительного заключения экспертизы проектной документации и в случаях, предусмотренных законодательством Российской Федерации, реквизиты приказа об утверждении положительного заключения государственной экологической экспертизы	№ 13-2-1-3-0345-16 от 28.11.2016 г.
3.	Кадастровый номер земельного участка (земельных участков), в пределах которого (которых) расположен или планируется расположение объекта капитального строительства	13:23:1103202:4874
	Номер кадастрового квартала (кадастровых кварталов), в пределах которого (которых) расположен или планируется расположение объекта капитального строительства	13:23:1103202
	Кадастровый номер реконструируемого объекта капитального строительства	-
3.1.	Сведения о градостроительном плане земельного участка	20.07.2017 г. № RU13301000-3422, Администрация городского

		округа Саранск	
3.2.	Сведения о проекте планировки и проекте межевания территории	-	
3.3.	Сведения о проектной документации объекта капитального строительства, планируемого к строительству, реконструкции, проведению работ сохранения объекта культурного наследия, при которых затрагиваются конструктивные и другие характеристики надежности и безопасности объекта	ООО «Мордовгражданпроект», 2016 г.	
4.	Краткие проектные характеристики для строительства, реконструкции объекта капитального строительства, объекта культурного наследия, если при проведении работ по сохранению объекта культурного наследия затрагиваются конструктивные и другие характеристики надежности и безопасности такого объекта:		
	Наименование объекта капитального строительства, входящего в состав имущественного комплекса, в соответствии с проектной документацией:		
	Общая площадь (кв.м):	2 315,2	Площадь участка (кв.м): 1 839
	Объем (куб.м):	10 355	в том числе подземной части (куб.м): 602
	Количество этажей (шт.):	12	Высота (м): -
	Количество подземных этажей (шт.):	1	Вместимость (чел.): -
	Площадь застройки (кв.м):	343,1	
	Иные показатели:		
	Число квартир (шт.):	27	
	в т.ч. однокомнатных	9	
	двухкомнатных	9	
	трехкомнатных	9	
	Общая площадь квартир (с учетом летних помещений с коэффициентом 1) (кв.м):	1 829,0	
	Общая площадь квартир (без учета летних помещений) (кв.м):	1 413,9	
	Жилая площадь квартир (кв.м):	795,1	
	Площадь летних помещений (с коэффициентом 1) (кв.м):	415,0	
	Общая площадь крышной котельной (кв.м):	45,8	
5.	Адрес (местоположение объекта):	Республика Мордовия, г. Саранск, ул. Севастопольская	
6.	Краткие проектные характеристики линейного объекта:		
	Категория (класс):		
	Протяженность:		
	Мощность (пропускная способность, грузооборот, интенсивность движения):		
	Тип (КЛ, ВЛ, КВЛ), уровень напряжения линий электропередачи		
	Перечень конструктивных элементов, оказывающих влияние на безопасность:		
	Иные показатели:		

Действие настоящего разрешения продлено до «07» января 2020 г.

в соответствии с проектом организации строительства

Глава городского округа Саранск

(должность уполномоченного лица органа, осуществляющего выдачу разрешения на строительство)

25.01.2019г.

(подпись)

П.Н. Тултаев

(расшифровка подписи)



Протиуровано, пронумеровано

2 ()

Дата 29.10.2013 Подпись [Signature]



Кому Обществу с ограниченной ответственностью
 (наименование застройщика)
инвестиционно-строительной компании
 фамилия, имя, отчество – для граждан,
«Саранскстройинвест»
 полное наименование организации – для юридических лиц,
430005, Республика Мордовия, г. Саранск,
 его почтовый индекс и адрес. адрес электронной почты)
ул. Советская, 52-1

РАЗРЕШЕНИЕ

на строительство

(новая редакция разрешения на строительство
 № 13-ru 13301000–537– 2016 от 14.12.2016 г с редакцией
 № 13-ru 13301000–326–2017 от 02.08.2017 г.)

Дата 09 января 2019 г.

№ 13-ru 13301000 - 2 - 2019

Администрация городского округа Саранск
 (наименование уполномоченного федерального органа исполнительной власти,

или органа исполнительной власти субъекта Российской Федерации. или

органа местного самоуправления, осуществляющих выдачу разрешения на строительство. Государственная корпорация по атомной энергии «Росатом»


в соответствии со статьей 51 Градостроительного кодекса Российской Федерации, разрешает

1	Строительство объекта капитального строительства	
2.	Наименование объекта капитального строительства (этапа) в соответствии с проектной документацией	«Жилой дом (пл. № 19Е по генплану) в квартале, ограниченном улицами Короленко, пр. 70 лет Октября, Севастопольская, Волгоградская в г Саранске»
	Наименование организации, выдавшей положительное заключение экспертизы проектной документации и в случаях, предусмотренных законодательством Российской Федерации, реквизиты приказа об утверждении положительного заключения государственной экологической экспертизы	ООО «Мордовский институт негосударственной экспертизы»
	Регистрационный номер и дата выдачи положительного заключения экспертизы проектной документации и в случаях, предусмотренных законодательством Российской Федерации, реквизиты приказа об утверждении положительного заключения государственной экологической экспертизы	№ 13-2-1-3-0345-16 от 28 11.2016 г
3	Кадастровый номер земельного участка (земельных участков), в пределах которого (которых) расположен или планируется расположение объекта капитального строительства	13:23 1103202:4874
	Номер кадастрового квартала (кадастровых кварталов), в пределах которого (которых) расположен или планируется расположение объекта капитального строительства	13:23 1103202
	Кадастровый номер реконструируемого объекта капитального строительства	-

3.1	Сведения о градостроительном плане земельного участка	20.07.2017 г № RU13301000-3422, Администрация городского округа Саранск	
3.2.	Сведения о проекте планировки и проекте межевания территории	-	
3.3.	Сведения о проектной документации объекта капитального строительства, планируемого к строительству, реконструкции, проведению работ сохранения объекта культурного наследия, при которых затрагиваются конструктивные и другие характеристики надежности и безопасности объекта	ООО «Мордовгражданпроект», 2016 г	
4.	Краткие проектные характеристики для строительства, реконструкции объекта капитального строительства, объекта культурного наследия, если при проведении работ по сохранению объекта культурного наследия затрагиваются конструктивные и другие характеристики надежности и безопасности такого объекта.		
	Наименование объекта капитального строительства, входящего в состав имущественного комплекса, в соответствии с проектной документацией.		
	Общая площадь (кв.м):	2 315.2	Площадь участка (кв.м): 1 839
	Объем (куб.м):	10 355	в том числе подземной части (куб.м): 602
	Количество этажей (шт):	12	Высота (м): -
	Количество подземных этажей (шт):	1	Вместимость (чел.): -
	Площадь застройки (кв.м):	343.1	
	Иные показатели:		
	Число квартир (шт):	27	
	в т ч. однокомнатных	9	
	двухкомнатных	9	
	трехкомнатных	9	
	Общая площадь квартир (с учетом летних помещений с коэффициентом 1) (кв.м):	1 829.0	
	Общая площадь квартир (без учета летних помещений) (кв.м):	1 413,9	
	Жилая площадь квартир (кв.м):	795,1	
	Площадь летних помещений (с коэффициентом 1) (кв.м):	415.0	
	Общая площадь крышной котельной (кв.м):	45.8	
5.	Адрес (местоположение объекта):	Республика Мордовия, г. Саранск, ул. Севастопольская	
6.	Краткие проектные характеристики линейного объекта.		
	Категория (класс):		
	Протяженность:		
	Мощность (пропускная способность, грузооборот, интенсивность движения):		
	Тип (КЛ, ВЛ, КВЛ), уровень напряжения линий электропередачи		
	Перечень конструктивных элементов, оказывающих влияние на безопасность.		
	Иные показатели:		

Действие настоящего разрешения продлено до «07» ноября 2019 г
в соответствии с проектом организации строительства

Глава городского округа Саранск
(должность уполномоченного лица органа,
осуществляющего выдачу разрешения на
строительство)



(подпись)

П.Н. Тултаев
(расшифровка подписи)

« 09 » ноября 2019 г



Принудовано, прокумеровано

3

(*мкс*)

)л.

Дата « *08* » *декември*

20/19 г.

Главный специалист отдела правовых актов

Канцелярии

С. Мисеев

Тремасова Е.М.



Кому Обществу с ограниченной ответственностью
 (наименование застройщика,
инвестиционно-строительной компании
 фамилия, имя, отчество – для граждан,
«Саранскстройинвест»
 полное наименование организации – для юридических лиц,
430005, Республика Мордовия, г. Саранск,
 его почтовый индекс и адрес, адрес электронной почты)
ул. Советская, 52-1

РАЗРЕШЕНИЕ
на строительство
 (новая редакция разрешения на строительство
 № 13-ру 13301000 – 537 – 2016 от 14.12.2016 г.)

Дата 02 августа 2017 г.

№ 13-ру 13301000 - 326 - 2017

Администрация городского округа Саранск
 (наименование уполномоченного федерального органа исполнительной власти,

или органа исполнительной власти субъекта Российской Федерации, или

органа местного самоуправления, осуществляющих выдачу разрешения на строительство, Государственная корпорация по атомной энергии «Росатом»)

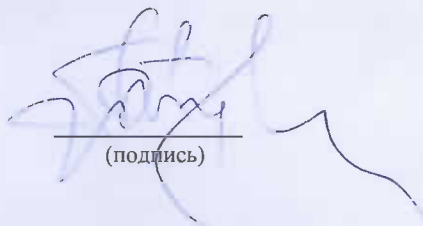
в соответствии со статьей 51 Градостроительного кодекса Российской Федерации, разрешает

1	Строительство объекта капитального строительства	
2.	Наименование объекта капитального строительства (этапа) в соответствии с проектной документацией	«Жилой дом (пл. № 19Е по генплану) в квартале, ограниченном улицами Короленко, пр. 70 лет Октября, Севастопольская, Волгоградская в г Саранске»
	Наименование организации, выдавшей положительное заключение экспертизы проектной документации и в случаях, предусмотренных законодательством Российской Федерации, реквизиты приказа об утверждении положительного заключения государственной экологической экспертизы	ООО «Мордовский институт негосударственной экспертизы»
	Регистрационный номер и дата выдачи положительного заключения экспертизы проектной документации и в случаях, предусмотренных законодательством Российской Федерации, реквизиты приказа об утверждении положительного заключения государственной экологической экспертизы	№ 13-2-1-3-0345-16 от 28.11.2016 г
3.	Кадастровый номер земельного участка (земельных участков), в пределах которого (которых) расположен или планируется расположение объекта капитального строительства	13:23 1103202:4874
	Номер кадастрового квартала (кадастровых кварталов), в пределах которого (которых) расположен или планируется расположение объекта капитального строительства	13:23:1103202
	Кадастровый номер реконструируемого объекта	

	капитального строительства	-	
3.1	Сведения о градостроительном плане земельного участка	20.07.2017 г № RU13301000-3422, Администрация городского округа Саранск	
3.2.	Сведения о проекте планировки и проекте межевания территории	-	
3.3.	Сведения о проектной документации объекта капитального строительства, планируемого к строительству, реконструкции, проведению работ сохранения объекта культурного наследия, при которых затрагиваются конструктивные и другие характеристики надежности и безопасности объекта	ООО «Мордовгражданпроект», 2016 г	
4.	Краткие проектные характеристики для строительства, реконструкции объекта капитального строительства, объекта культурного наследия, если при проведении работ по сохранению объекта культурного наследия затрагиваются конструктивные и другие характеристики надежности и безопасности такого объекта.		
	Наименование объекта капитального строительства, входящего в состав имущественного комплекса, в соответствии с проектной документацией:		
	Общая площадь (кв.м):	2 315,2	Площадь участка (кв.м): 1 839
	Объем (куб.м):	10 355	в том числе подземной части (куб.м): 602
	Количество этажей (шт.):	12	Высота (м): -
	Количество подземных этажей (шт.):	1	Вместимость (чел.): -
	Площадь застройки (кв.м):	343,1	
	Иные показатели:		
	Число квартир (шт.):	27	
	в т.ч. однокомнатных	9	
	двухкомнатных	9	
	трехкомнатных	9	
	Общая площадь квартир (с учетом летних помещений с коэффициентом 1) (кв.м):	1 829,0	
	Общая площадь квартир (без учета летних помещений) (кв.м):	1 413,9	
	Жилая площадь квартир (кв.м):	795,1	
	Площадь летних помещений (с коэффициентом 1) (кв.м):	415,0	
	Общая площадь крышной котельной (кв.м):	45,8	
5.	Адрес (местоположение объекта):	Республика Мордовия, г Саранск, ул. Севастопольская	
6.	Краткие проектные характеристики линейного объекта:		
	Категория (класс):		
	Протяженность:		
	Мощность (пропускная способность, грузооборот, интенсивность движения):		
	Тип (КЛ, ВЛ, КВЛ), уровень напряжения линий электропередачи		
	Перечень конструктивных элементов, оказывающих влияние на безопасность.		
	Иные показатели:		

Срок действия настоящего разрешения – до «07» мая 2018 г
в соответствии с проектом организации строительства

Глава городского округа Саранск
(должность уполномоченного лица органа,
осуществляющего выдачу разрешения на
строительство)



(подпись)


П.Н. Тултаев
(расшифровка подписи)

« 08 » августа 2017 г

Действие настоящего разрешения
продлено до « 07 » февраля 2019 г

Глава городского округа Саранск

« 18 » апреля 2018 г.



(подпись)

П.Н. Тултаев
(расшифровка подписи)

Пронумеровано, пронумеровано

4 (*семь*) л.

Дата « 18 » *августа* 20 *18* з.

Главный специалист отдела правовых актов

Канцелярии *Е. М. Тренин* Тренин Е.М.



Кому Обществу с ограниченной ответственностью
 (наименование застройщика)
инвестиционно-строительной компании
 (фамилия, имя, отчество – для граждан)
«Саранскстройинвест»
 (полное наименование организации – для юридических лиц)
430005, Республика Мордовия, г. Саранск,
 (его почтовый индекс и адрес, адрес электронной почты)
ул. Советская, 52-1

РАЗРЕШЕНИЕ на строительство

Дата 14 декабря 2016г.

№ 13-ru 13301000 - 534-2016

Администрация городского округа Саранск
 (наименование уполномоченного федерального органа исполнительной власти,

или органа исполнительной власти субъекта Российской Федерации, или

органа местного самоуправления, осуществляющих выдачу разрешения на строительство, Государственная корпорация «Росатом»)

в соответствии со статьей 51 Градостроительного кодекса Российской Федерации, разрешает:

1	Строительство объекта капитального строительства	
2.	Наименование объекта капитального строительства (этапа) в соответствии с проектной документацией	«Жилой дом (пл. №19Е по генплану) в квартале, ограниченном улицами Короленко, пр. 70 лет Октября, Севастопольская, Волгоградская в г Саранске»
	Наименование организации, выдавшей положительное заключение экспертизы проектной документации и в случаях, предусмотренных законодательством Российской Федерации, реквизиты приказа об утверждении положительного заключения государственной экологической экспертизы	ООО «Мордовский институт негосударственной экспертизы»
	Регистрационный номер и дата выдачи положительного заключения экспертизы проектной документации и в случаях, предусмотренных законодательством Российской Федерации, реквизиты приказа об утверждении положительного заключения государственной экологической экспертизы	№13-2-1-3-0345-16 от 28.11.2016 г
3	Кадастровый номер земельного участка (земельных участков), в пределах которого (которых) расположен или планируется расположение объекта капитального строительства	13:23 1103202:4209
	Номер кадастрового квартала (кадастровых кварталов), в пределах которого (которых) расположен или планируется расположение объекта капитального	13:23 1103202

	строительства		
	Кадастровый номер реконструируемого объекта капитального строительства		-
3.1	Сведения о градостроительном плане земельного участка		20.07.2016г № RU13301000-2749 Администрация городского округа Саранск
3.2.	Сведения о проекте планировки и проекте межевания территории		-
3.3.	Сведения о проектной документации объекта капитального строительства, планируемого к строительству, реконструкции, проведению работ сохранения объекта культурного наследия, при которых затрагиваются конструктивные и другие характеристики надежности и безопасности объекта		ООО «Мордовгражданпроект», 2016г
4.	Краткие проектные характеристики для строительства, реконструкции объекта капитального строительства, объекта культурного наследия, если при проведении работ по сохранению объекта культурного наследия затрагиваются конструктивные и другие характеристики надежности и безопасности такого объекта:		
	Наименование объекта капитального строительства, входящего в состав имущественного комплекса, в соответствии с проектной документацией:		
	Общая площадь (кв.м.):	2 315,2	Площадь участка (кв.м.): 12 150
	Объем (куб.м.):	10 355	в том числе подземной части (куб.м.): 602
	Количество этажей (шт):	12	Высота (м.): -
	Количество подземных этажей (шт):	1	Вместимость (чел.): -
	Площадь застройки (кв.м.):	343,1	
	Иные показатели:		
	Число квартир (шт.):	27	
	в т ч. однокомнатных	9	
	двухкомнатных	9	
	трехкомнатных	9	
	Общая площадь квартир (с учетом летних помещений с коэффициентом 1) (кв.м.):	1 829,0	
	Общая площадь квартир (без учета летних помещений) (кв.м.):	1 413,9	
	Жилая площадь квартир(кв.м.):	795,1	
	Площадь летних помещений (с коэффициентом 1)(кв.м.):	415,0	
	Общая площадь крышной котельной (кв.м.):	45,8	
5.	Адрес (местоположение объекта):	Республика Мордовия, г Саранск, улица Севастопольская, земельный участок 1	
6.	Краткие проектные характеристики линейного объекта:		
	Категория (класс):		
	Протяженность.		
	Мощность (пропускная способность, грузооборот, интенсивность движения):		
	Тип (КЛ, ВЛ, КВЛ), уровень напряжения линий электропередачи		

Перечень конструктивных элементов, оказывающих влияние на безопасность.	
Иные показатели:	

Срок действия настоящего разрешения – до «07» октября 2017г
в соответствии с проектом организации строительства

Глава городского округа Саранск
(должность уполномоченного лица органа
осуществляющего выдачу разрешения на
строительство)



[Handwritten signature] 2016г

[Handwritten signature]
(подпись)

П.Н. Тултаев
(расшифровка подписи)

Противузовано, проиумеровано

3

м/л

л/л

Дана « 24 »

сентября 20 18 г.

Главный бухгалтер отдела правовых актов
Канцелярии *И. М. Мамедов*
Темасова Е. М.

