



Приложение № 1 к приказу Министра России от 19 декабря 2015 г. № 117/пр

Кому Общество с ограниченной ответственностью

наименование застройщика

ответственностью

(фамилия, имя, отчество — для граждан,

«Спиро»

полное наименование организации —

694550, Сахалинская область, г. Северо-

для юридических лиц), его почтовый индекс

Курильск, ул. Вилково, 6

и адрес, адрес электронной почты)

РАЗРЕШЕНИЕ на строительство

Дата 28.12.2015 г.

№ 41-ру 41507301-01-2015



Администрация Усть-Большерецкого сельского поселения Усть-Большерецкого муниципального района Камчатского края

(наименование уполномоченного федерального органа исполнительной власти, или органа исполнительной власти субъекта Российской Федерации, или органа

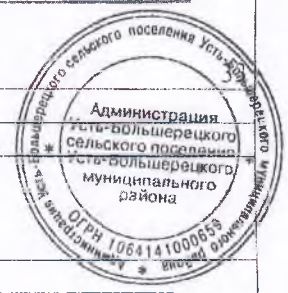
местного самоуправления, осуществляющего выдачу разрешения на строительство, Государственная корпорация по атомной энергии «Росатом»)

в соответствии со статьей 51 Градостроительного кодекса Российской Федерации, разрешает:

1.	Строительство объекта капитального строительства	строительство
	Реконструкцию объекта капитального строительства	
	Работы по сохранению объекта культурного наследия, затрагивающие конструктивные и другие характеристики надежности и безопасности такого объекта	
	Строительство линейного объекта (объекта капитального строительства, входящего в состав линейного объекта)	
	Реконструкцию линейного объекта (объекта капитального строительства, входящего в состав линейного объекта)	
2.	Наименование объекта капитального строительства (этапа) в соответствии с проектной документацией	Строительство 12-ти квартирного, 3-х этажного жилого дома в с. Усть-Большерецк
Наименование организации, выдавшей положительное заключение экспертизы проектной документации и в случаях, предусмотренных законодательством Российской Федерации, реквизиты приказа об утверждении положительного заключения государственной экологической экспертизы		
	Регистрационный номер и дата выдачи положительного заклю-	

	<p>чения экспертизы проектной документации и в случаях, предусмотренных законодательством Российской Федерации, реквизиты приказа об утверждении положительного заключения государственной экологической экспертизы</p>	 	
3.	<p>Кадастровый номер земельного участка (земельных участков), в пределах которого (которых) расположен или планируется расположение объекта капитального строительства</p>	<p>41:08:0010107:780</p>	
	<p>Номер кадастрового квартала (кадастровых кварталов), в пределах которого (которых) расположен или планируется расположение объекта капитального строительства</p>		
	<p>Кадастровый номер реконструируемого объекта капитального строительства</p>		
3.1.	<p>Сведения о градостроительном плане земельного участка</p>	<p>Градостроительный план земельного участка от 10.12.2015 г. № ru 41507301-01, утвержден постановлением администрации Усть-Большерецкого сельского поселения от 10.12.2015 г. № 100 «Об утверждении градостроительного плана земельного участка с кадастровым номером 41:08:0010104: 780»</p>	
3.2.	<p>Сведения о проекте планировки и проекте межевания территории</p>		
3.3.	<p>Сведения о проектной документации объекта капитального строительства, планируемого к строительству, реконструкции, проведению работ сохранения объекта культурного наследия, при которых затрагиваются конструктивные и другие характеристики надежности и безопасности объекта</p>	<p>Проектная документация разработана ООО «Спиро» в 2015 году</p>	
4.	<p>Краткие проектные характеристики для строительства, реконструкции объекта капитального строительства, объекта культурного наследия, если при проведении работ по сохранению объекта культурного наследия затрагиваются конструктивные и другие характеристики надежности и безопасности такого объекта:</p>		
	<p>Наименование объекта капитального строительства, входящего в состав имущественного комплекса, в соответствии с проектной документацией:</p>		
	<p>Общая площадь (кв. м):</p>	<p>757,7</p>	<p>Площадь участка (кв. м): 1167</p>
	<p>Объем (куб. м):</p>	<p>5424</p>	<p>в том числе подземной части (куб. м):</p>

Количество этажей (шт.):	3	Высота (м):	КСЕРОКОПИЯ ВЕРНА Глава администрации Усть-Большерецкого сельского поселения Е.А. Петришин
Количество подземных этажей (шт.):	0	Вместимость (чел.):	
Площадь застройки (кв. м):	400,6		
Иные показатели:			
5.	Адрес (местоположение) объекта:		с. Усть-Большерецк, ул. Ленинская
6.	Краткие проектные характеристики линейного объекта:		
	Категория (класс):		
	Протяженность:		
	Мощность (пропускная способность, грузооборот, интенсивность движения):		
	Тип (КЛ, ВЛ, КВЛ), уровень напряжения линий электропередачи		
	Перечень конструктивных элементов, оказывающих влияние на безопасность:		
	Иные показатели:		




Срок действия настоящего разрешения — до «01» декабря 2016 г. в соответствии с Проектом организации строительства 12-ти квартирного, 3-х этажного жилого дома в с. Усть-Большерецк

Глава администрации Усть-Большерецкого сельского поселения
 (должность уполномоченного лица органа, осуществляющего выдачу разрешения на строительство)

[Handwritten signature]
 (подпись)

А.Г.Хачатурян
 (расшифровка подписи)



«28» декабря 2015 г.

действие настоящего разрешения продлено до 23.08.2020
Шама - Шамакеевич




Действие настоящего разрешения продлено до «28» декабря 2019 г.

Глава администрации УБСР
 (должность уполномоченного лица органа, осуществляющего выдачу разрешения на строительство)

[Handwritten signature]
 (подпись)

Петришин Е.А.
 (расшифровка подписи)



«28» октября 2016 г.

Действие настоящего разрешения продлено до 28.07.2020
руководитель комитета
связи и строительства
Усть-Большерецкого МР
Петришин Е.А.

