

Д.А.С.З

Кому - Федеральному государственному унитарному
(наименование застройщика)
предприятию «Главное управление специального
(фамилия, имя, отчество - для граждан,
строительства по территории Дальневосточного
полное наименование организации - для
Федерального округа при Федеральном агентстве
юридических лиц),
специального строительства», 680000, г. Хабаровск,
, его почтовый индекс и адрес)
ул. Дзержинского, 43

**Разрешение
на строительство**

№ RU27301000-01/113

Администрация города Хабаровска в лице департамента архитектуры, строительства и
(наименование уполномоченного федерального органа исполнительной
землепользования администрации г. Хабаровска
власти, или органа исполнительной власти субъекта Российской

Федерации, или органа местного самоуправления, осуществляющих

выдачу разрешения на строительство)

руководствуясь статьей 51 Градостроительного кодекса Российской Федерации,

разрешает строительство, реконструкцию
(ненужное зачеркнуть)

объекта капитального строительства «Жилой дом № 8 по ул. Морозова П.Л.
(наименование объекта капитального строительства в соответствии с проектной документацией,

в Индустриальном районе г. Хабаровска»
краткие проектные характеристики, описание этапа строительства,

Технико-экономические показатели объекта:
реконструкции, если разрешение выдается на этап строительства, реконструкции)

Площадь земельного участка-8717,0 кв.м.

Наименование показателя	Ед. изм.	Значение показателей				ТП
		Жилой дом	Магазин № 1	Магазин № 2		
		встроен.	пристр.	встроен.	пристр.	
Площадь благоустройства	кв.м.	12801,05				
Площадь покрытий, в том числе, в границах отведенного земельного участка	кв.м.	8030,0				
Площадь озеленения, в том числе, в границах отведенного земельного участка	кв.м.	5909,0				
		2620,0				
Площадь застройки	кв.м.	656,95				
		2071,0				80,05
Строительный объем, в том числе,	куб.м.	89766,51	-	-	-	395,19

ниже отм. 0,000, выше отм. 0,000, встроенно- пристроенных помещений магазинов №1 и №2		3728,46 86038,05	- -	- -	- -	- -	- -	
		3776,28	1296,29	591,85	1296,29	591,85		
Количество квартир:	шт.	248	-	-	-	-	-	
1-комнатных		72	-	-	-	-	-	
2-комнатных		141	-	-	-	-	-	
3-комнатных		35	-	-	-	-	-	
Общая площадь здания	кв.м.	24185,35					66,25	
Общая площадь квартир (с лоджиями и балконами с понижающим коэффициентом 0,5 и 0,3)	кв.м.	16691,99	-	-	-	-	-	
Общая площадь квартир без лоджий и балконов	кв.м.	15397,07	-	-	-	-	-	
Общая площадь встроенно -при- строенных помещений магазина № 1 и № 2, в том числе, торговая магазинов №1 и № 2	кв.м.	858,24 475,28	291,52 -	137,6 -	291,52 -	137,6 -	- -	
Количество этажей с учетом подвала	эт.	16-24					1	

расположенного по адресу: Хабаровский край, г. Хабаровск, Индустриальный район.
(полный адрес объекта капитального строительства с указанием субъекта Российской Федерации,
Участок находится примерно в 510 м по направлению на юго-запад от
административного района и т.д. или строительный адрес)
ориентира жилое здание, расположенного за пределами участка, адрес ориентира: ул.
Морозова Павла Леонтьевича, дом 40. Кадастровый номер земельного участка
27:23:050501:24

Срок действия настоящего разрешения – до

« 30 » сентября 2015 г.

Заместитель Мэра города,
директор департамента
(должность уполномоченного
сотрудника органа,
осуществляющего выдачу
разрешения на строительство)



С.В. Сергейчук
(расшифровка подписи)

« 16 » января 2013 г.

М.П.

Действие настоящего разрешения
продлено до « »

20 г.

(должность уполномоченного
сотрудника органа,
осуществляющего выдачу
разрешения на строительство)

(подпись)

(расшифровка подписи)


« » 20 г.
М.П.

66,25

В настоящее время в разрешении внесены изменения, см. приложение № 1
 Заместитель Мэра города, директор департамента
 С.В.Сергейчук «12» 02 2013г.
 (подпись) (расшифровка подписи)




В настоящее время в разрешении внесены изменения, см. приложение № 2
 Заместитель Мэра города, директор департамента
 С.В.Сергейчук «11» декабря 2013г.
 (подпись) (расшифровка подписи)



Действие настоящего разрешения
продлено до «15 июля» 2016г.

Заместитель Мэра города, директор департамента
 С.В.Сергейчук «23» 03 2015г.
 (подпись) (расшифровка подписи)



Действие настоящего разрешения
продлено до «15 июля» 2017г.

Заместитель Мэра города, директор департамента
 С.В.Сергейчук «17» 06 2016г.
 (подпись) (расшифровка подписи)



Действие настоящего разрешения
продлено до «15 апреля» 2019г.

Заместитель Мэра города, директор департамента
 С.В.Сергейчук «19» 06 2017г.
 (подпись) (расшифровка подписи)



район.
Д от
а: ул.
участка

К
си)

Handwritten signature and date
19.06.2017

2013 г.

Приложение № 1
к разрешению на строительство
от 16.01.2013 г.
№ RU 27301000-01/13

Внесение изменений в разрешение
на строительство от 16.01.2013 г.
№ RU 27301000-01/13

2013 г.

В связи с уточнением проектной организацией технико-экономических показателей по проекту, в разрешение от 16.01.2013 г. № RU 27301000-01/13, выданное ФГУП «ГУСС «Дальспецстрой» при Спецстрое России» на строительство объекта «Жилой дом № 8 по ул. Морозова П.Л. в Индустриальном районе г. Хабаровска», внесены изменения.

Технико-экономические показатели объекта считать следующими:

1. Общая площадь квартир без лоджий -15658,43 кв.м.
2. Полезная площадь магазина № 1-396,62 кв.м.;
3. Полезная площадь магазина № 2-396,62 кв.м.

Остальные технико-экономические показатели по объекту, указанные в разрешении от 16.01.2013 г. № RU 27301000-01/13, оставлены без изменений.

Заместитель Мэра города,
директор департамента



С.В. Сергейчук

Петренко
419782

М.П.

Действие настоящего разрешения
продлено до « »

20 г.

(должность уполномоченного
сотрудника органа,
осуществляющего выдачу
разрешения на строительство)

(подпись)

(расшифровка подписи)

« » _____ 20 г.
М.П.

В настоящее разрешение внесены изменения, см. приложение № 1
Заместитель Мэра города, директор департамента С.В.Сергейчук « 12 » 02 2013 г.
(расшифровка подписи)



В настоящее разрешение внесены изменения, см. приложение № 2
Заместитель Мэра города, директор департамента С.В.Сергейчук « 11 » 02 2013 г.
(подпись) (расшифровка подписи)



Приложение № 2
к разрешению на строительство от
16.01.2013 г. № RU27301000 - 01/13

подписи)

Внесение изменений в разрешение
на строительство от 16.01.2013 г.
№ RU27301000 - 01/13

2013 г.

В связи с обращением застройщика связанным с уточнением общей площади квартир с лоджиями и балконами в технико-экономические показатели объекта «Жилой дом №8 по ул. Морозова П.Л. в Индустриальном районе г. Хабаровска», внесены изменения.

Считать:

- Общую площадь квартир (с лоджиями и балконами с понижающим коэффициентом 0,5 и 0,3) – 16696,03 кв.м.
 - Общую площадь квартир без лоджий и балконов – 15658,43 кв.м.
- Остальные технико-экономические показатели остались без изменений.

Приложение № 2

И. Сергеев

Заместитель Мэра города,
директор департамента



М.П.

(подпись)

С.В. Сергейчук
(расшифровка подписи)

В настоящее разрешение внесены изменения, см. приложение № 6

Заместитель мэра города,
директор департамента



(подпись)

С. П. Серебряк
(расшифровка подписи)

« 16 » апреля 2020 г.

действие настоящего разрешения

продлено до

« 15 » сентября 2021 г.

и внесены изменения, см. приложение № 7

И. В. Замесова
Заместитель мэра города,
директор департамента



(подпись)

И. В. Замесова
(расшифровка подписи)

« 16 » марта 2021 г.

Приложение № 3
к разрешению на строительство
от 16.01.2013 г.
№ RU 27301000-01/13

Внесение изменений в разрешение
на строительство от 16.01.2013 г.
№ RU 27301000-01/13

В связи с включением в состав объекта коммуникаций инженерно-технического обеспечения, в разрешение от 16.01.2013 г. № RU 27301000-01/13, выданное ФГУП «ГУСС «Дальспецстрой» при Спецстрое России» на строительство объекта «Жилой дом № 8 по ул. Морозова П.Л. в Индустриальном районе г. Хабаровска», внесены изменения. Технико-экономические показатели объекта дополнены показателями сетей инженерного обеспечения.

Технико-экономические показатели на сети инженерного обеспечения

Сети инженерно-технического обеспечения	Показатель внутриплощадочных сетей (в границах земельного участка)	Показатель внеплощадочных сетей (за границами земельного участка)	Итого
Сети водопровода В1, м.			
Трубы чугунные напорные ВЧШГ 2 ф 100 мм.	2x92,5=185,0	-	185,0
Сети бытовой канализации К1, м.			
Трубы чугунные ТЧК ф100 мм.	82,0	-	82,0
Трубы чугунные напорные ВЧШГ ф200 мм.	205,0	-	205,0
Сети ливневой канализации К2, м.			
Трубы чугунные напорные ВЧШГ ф100 мм.	23,0	-	223,0
Трубы железобетонные ф250 мм.	43,0	-	43,0
Трубы железобетонные ф400 мм.	123,0	21,0	144,0
Тепловые сети, м.			
Трубы стальные бесшовные 2ф159x6	2x42,0=84,0	2x8=16,0	100,0

Кабельные линии 6 кВ, м.			
ТП (ж.д. № 43)-ТП проект. кабель ААБл-3х240-6 – 2 кабеля	-	2х440,0=880,0	880
Кабельные линии 0,4 кВ, м.			
Кабель ААБл-4х185	500,0	-	500
Кабель ААБл-4х240-1	2х825,0=1650,0	-	1650
Кабель ААБл-4х120-1	130,0	-	130
Наружное электроосвещение, м.			
Кабель АПвББШп- 4х16/4х35	805,0/35,0	-	805,0
Сети связи, м.			
Кабель волоконно- оптический ОКЛСТ-8	121,0	84,0	205

Заместитель Мэра города,
директор департамента

С.В. Сергей

Петренко
419782

Приложение № 4
к разрешению на строительство
от 16.01.2013 г.
№ RU 27301000-01/13

Внесение изменений в разрешение
на строительство от 16.01.2013 г.
№ RU 27301000-01/13

На основании приказа начальника ФГУП «ГУСС «Дальспецстрой» при Спецстрое России» от 26.05.2017 № 411 «О переименовании Федерального государственного унитарного предприятия «Главное управление специального строительства по территории Дальневосточного Федерального округа при Федеральном агентстве специального строительства» в Федеральное государственное унитарное предприятие «Главное военно-строительное управление № 6», застройщиком объекта «Жилой дом № 8 по ул. Морозова П.Л. в Индустриальном районе г. Хабаровска» считать Федеральное государственное унитарное предприятие «Главное военно-строительное управление № 6».

Адрес застройщика не изменен.

Заместитель Мэра города,
директор департамента



С.В. Сергейчук

Тюгун В.К.
Здор Л.В.
409148

[Handwritten signature]
19.06.17

Приложение № 4
к разрешению на строительство
от 16.01.2013 г.
№ RU 27301000-01/13

Внесение изменений в разрешение
на строительство от 16.01.2013 г.
№ RU 27301000-01/13

На основании приказа начальника ФГУП «ГУСС «Дальспецстрой» при Спецстрое России» от 26.05.2017 № 411 «О переименовании Федерального государственного унитарного предприятия «Главное управление специального строительства по территории Дальневосточного Федерального округа при Федеральном агентстве специального строительства» в Федеральное государственное унитарное предприятие «Главное военно-строительное управление № 6», застройщиком объекта «Жилой дом № 8 по ул. Морозова П.Л. в Индустриальном районе г. Хабаровска» считать Федеральное государственное унитарное предприятие «Главное военно-строительное управление № 6».

Адрес застройщика не изменен.

Заместитель Мэра города,
директор департамента



С.В. Сергейчук

Тюгун В.К.
Здор Л.В.
409148

[Handwritten signature]
[Handwritten signature]
19.06.17

Приложение № 4
к разрешению на строительство
от 16.01.2013 г.
№ RU 27301000-01/13

Внесение изменений в разрешение
на строительство от 16.01.2013 г.
№ RU 27301000-01/13

На основании приказа начальника ФГУП «ГУСС «Дальспецстрой» при Спецстрое России» от 26.05.2017 № 411 «О переименовании Федерального государственного унитарного предприятия «Главное управление специального строительства по территории Дальневосточного Федерального округа при Федеральном агентстве специального строительства» в Федеральное государственное унитарное предприятие «Главное военно-строительное управление № 6», застройщиком объекта «Жилой дом № 8 по ул. Морозова П.Л. в Индустриальном районе г. Хабаровска» считать Федеральное государственное унитарное предприятие «Главное военно-строительное управление № 6».

Адрес застройщика не изменен.

Заместитель Мэра города,
директор департамента



С.В. Сергейчук



Тюгун В.К.
419646

Приложение № 5
к разрешению на строительство
от 16.01.2013 г.
№ RU27301000-01/13

Внесение изменений в разрешение
на строительство от 16.01.2013 г.
№ RU27301000-01/13

В связи с переходом права на земельный участок с кадастровым номером 27:23:050501:24 на основании соглашения о передаче договора аренды земельного участка № 10729 от 06.05.2019, руководствуясь требованиями ч. 21.14 ст. 51 Градостроительного кодекса РФ от 29.12.2004 № 190-ФЗ в разрешение на строительство от 16.01.2013 № RU27301000-01/13 объекта капитального строительства: «Жилой дом № 8 по ул. Морозова П.Л. в Индустриальном районе г. Хабаровска» внесены следующие изменения:

Застройщиком считать:

1. ООО СЗ «Градъ Сервис», 680000, г. Хабаровск, ул. Оборская, д. 3 «А»

Остальные показатели остались без изменений.

Заместитель Мэра города,
директор департамента
архитектуры, строительства
и землепользования

(должность уполномоченного
лица органа, осуществляющего
выдачу разрешения на строительство)



(подпись)


С.В. Сергейчук

(расшифровка подписи)

«26» июля 2019 г.



Звуссаева Л.Н.
Приходаев И.С.



В соответствии с ч. 21.14 ст. 51 Градостроительного кодекса Российской Федерации от 29.12.2004 №190-ФЗ в разрешение на строительство (реконструкцию) вносятся следующие изменения:

1	Наименование объекта капитального строительства (этапа) в соответствии с проектной документацией	<i>Жилой дом № 8 по ул. Морозова П.Л. в Индустриальном районе г. Хабаровска</i>
2	Номер разрешения на строительство (реконструкцию)	<i>№ RU27301000-01/13</i>
2.1	Срок действия разрешения	<i>15.04.2021г.</i>
2.2.	Срок продления строительства <i>(указывается срок строительства (реконструкции) в связи с продлением срока действия разрешения)</i>	
	Наименование организации, выдавшей положительное заключение экспертизы проектной документации, и в случаях, предусмотренных законодательством Российской Федерации, реквизиты приказа об утверждении положительного заключения государственной экологической экспертизы	<i>ООО «ДВ Экспертиза Проект»</i>
	Регистрационный номер и дата выдачи положительного заключения экспертизы проектной документации и в случаях, предусмотренных законодательством Российской Федерации, реквизиты приказа об утверждении положительного заключения государственной экологической экспертизы	<i>№ 27-2-1-2-009423-2020 от 27.03.2020г.</i>
3	Кадастровый номер земельного участка (земельных участков), в пределах которого (которых) расположен или планируется расположение объекта капитального строительства	<i>27:23:0050501:24</i>
	Номер кадастрового квартала (кадастровых кварталов), в пределах которого (которых) расположен или планируется расположение объекта капитального строительства	<i>27:23:0050501</i>
	Кадастровый номер реконструируемого объекта капитального строительства	
3.1	Реквизиты права пользования объектом недвижимости (земельным участком, зданием, строением, сооружением) закреплено	<i>Соглашение о передаче договора аренды земельного участка № 10729 от 20.08.2010г., от 06.05.2019г.</i>
	Реквизиты решения об образовании земельного участка	
3.2	Номер градостроительного плана земельного участка или реквизиты проекта планировки территории и проекта межевания территории	<i>№ RU27301000-2707201000000146 от 27.07.2010</i>



Краткие проектные характеристики для строительства, реконструкции объекта капитального строительства, объекта культурного наследия, если при проведении работ по сохранению объекта культурного наследия затрагиваются конструктивные и другие характеристики надежности и безопасности такого объекта:

Площадь земельного участка – 8717 кв.м.

Трансформаторная подстанция

Общая площадь – 66,25 кв.м.

Строительный объем – 395,19 куб.м.

Площадь застройки – 80,05 кв.м.

Кол-во этажей – 1

Жилой дом

Общая площадь здания – 28060,93 – кв.м.

Площадь застройки – 2071 кв.м.

Кол-во этажей – 16-24 эт.

Строительный объем – 97084,6 куб.м.

в том числе:

- ниже 0,000 – 4834,1 куб.м.

- выше 0,000 – 92250,5 куб.м.

Площадь квартир – 15774,63 кв.м.

Общая площадь квартир с лоджиями, балконами с пониж. коэф. 0,5 № 0,3 м² – 16858,09 кв.м.

Кол-во квартир – 244

В том числе:

- 1 комнатных – 72;

- 2-х комнатных – 137;

- 3-х комнатных – 35

Общая площадь магазинов (как сумма площадей помещений) – 867,92 кв.м.

в том числе:

- магазин № 1 – 433,96 кв.м.

- магазин № 2 – 433,96 кв.м.

Расчетная площадь магазинов – 625,6 кв.м.

в том числе:

- магазин № 1 – 312,8 кв.м.

- магазин № 2 – 312,8 кв.м.

Общая площадь офисов (как сумма площадей помещений) – 301,02 кв.м.

в том числе:

- офис № 1 – 150,51 кв.м.

- офис № 2 – 150,51 кв.м.

Расчетная площадь офисов – 210,54 кв.м.

в том числе:

- офис № 1 – 105,27 кв.м.

- офис № 2 – 105,27 кв.м.

Сети инженерно-технического обеспечения

Сети водопровода В1 (трубы чугунные напорные ВЧШГ 2ф100 мм – 185 м)

Сети бытовой канализации К1:

- трубы чугунные ТЧК ф100 мм – 82 м.;

- трубы чугунные напорные ВЧШГ ф100 мм – 205 м.

Сети ливневой канализации К2:

- трубы чугунные напорные ВЧШГ ф100 мм – 23 м.

- трубы ж/б ф250 мм – 43 м.;

- трубы ж/б ф 400 мм – 144 м.

Тепловые сети (трубы стальные бесшовные 2ф159х6) – 100 м.

Кабельные линии 6 кВ – 880 м.


Кабельные линии 0,4 кВ;

онструкции объект
 ледия, если пр
 едия затрагивают
 безопасности тако

Кабель ААБл-4х185 – 500 м.; Кабель ААБл-4х240-1 – 1650 м.; Кабель ААБл-4х120-1 – 130 м.; Наружное электроосвещение – 805 м. Сети связи – 205 м.			
Наименование объекта капитального строительства, входящего в состав имущественного комплекса, в соответствии с проектной документацией:			
Общая площадь (кв. м):		Площадь участка (кв. м):	
Объем (куб. м):		в том числе подземной части (куб. м):	
Количество этажей (шт.):		Высота (м):	
Количество подземных этажей (шт.):		Вместимость (мест):	
Площадь застройки (кв. м):			
Иные показатели:			

ф. 0,5 № 0,3 м2 –

Заместитель Мэра города,
 директор департамента



С.В. Сергейчук

867,92 кв.м.

02 кв.м.

мм – 185 м

Маскаев Д.Б.
 Талов Е.К.
 Пронин И.С.
 40-01-48

В соответствии с ч. 21.14 ст. 51 Градостроительного кодекса Российской Федерации от 29.12.2004 №190-ФЗ в разрешение на строительство (реконструкцию) вносятся следующие изменения:

1	Наименование объекта капитального строительства (этапа) в соответствии с проектной документацией	<i>Жилой дом № 8 по ул. Морозова П.Л. в Индустриальном районе г. Хабаровска</i>
2	Номер разрешения на строительство (реконструкцию)	<i>№ RU27301000-01/13</i>
2.1	Срок действия разрешения	<i>15.04.2021г.</i>
2.2.	Срок продления строительства <i>(указывается срок строительства (реконструкции) в связи с продлением срока действия разрешения)</i>	<i>15.09.2021г.</i>
	Наименование организации, выдавшей положительное заключение экспертизы проектной документации, и в случаях, предусмотренных законодательством Российской Федерации, реквизиты приказа об утверждении положительного заключения государственной экологической экспертизы	<i>ООО «ДВ Экспертиза Проект»</i>
	Регистрационный номер и дата выдачи положительного заключения экспертизы проектной документации и в случаях, предусмотренных законодательством Российской Федерации, реквизиты приказа об утверждении положительного заключения государственной экологической экспертизы	<i>1) № 27-2-1-2-009423-2020 от 27.03.2020г. 2) №27-2-1-2-005930-2021 от 12.02.2021г.</i>
3	Кадастровый номер земельного участка (земельных участков), в пределах которого (которых) расположен или планируется расположение объекта капитального строительства	<i>27:23:0050501:24</i>
	Номер кадастрового квартала (кадастровых кварталов), в пределах которого (которых) расположен или планируется расположение объекта капитального строительства	<i>27:23:0050501</i>
	Кадастровый номер реконструируемого объекта капитального строительства	
3.1	Реквизиты права пользования объектом недвижимости (земельным участком, зданием, строением, сооружением) закреплено	<i>Соглашение о передаче договора аренды земельного участка № 10729 от 20.08.2010г., от 06.05.2019г.</i>
	Реквизиты решения об образовании земельного участка	
3.2	Номер градостроительного плана земельного участка или реквизиты проекта планировки территории и проекта межевания территории	<i>№ RU27301000-2707201000000146 от 27.07.2010</i>

4

Краткие проектные характеристики для строительства, реконструкции объекта капитального строительства, объекта культурного наследия, если при проведении работ по сохранению объекта культурного наследия затрагиваются конструктивные и другие характеристики надежности и безопасности такого объекта:

Площадь земельного участка – 8717 кв.м.

Трансформаторная подстанция

Общая площадь – 66,25 кв.м.

Строительный объем – 395,19 куб.м.

Площадь застройки – 80,05 кв.м.

Кол-во этажей – 1

Кол-во зданий-1

Жилой дом

Общая площадь здания – 28060,93 – кв.м.

Площадь застройки – 2071 кв.м.

Кол-во этажей, в том числе один подземный этаж – технический подвал - 16-24 эт.

Кол-во зданий -1

Строительный объем – 97084,6 куб.м.

в том числе:

- ниже 0,000 – 4834,1 куб.м.

- выше 0,000 – 92250,5 куб.м.

Площадь квартир – 15772,84 кв.м.

Общая площадь квартир с лоджиями, балконами с пониж. коэф. 0,5; 0,3 – 16857,30 кв.м.

Кол-во квартир – 244

Общая площадь магазинов (как сумма площадей помещений) – 867,92 кв.м.

в том числе:

- магазин № 1 – 433,96 кв.м.

- магазин № 2 – 433,96 кв.м.

Расчетная площадь магазинов – 625,6 кв.м.

в том числе:

- магазин № 1 – 312,8 кв.м.

- магазин № 2 – 312,8 кв.м.

Общая площадь офисов (как сумма площадей помещений) – 301,02 кв.м.

в том числе:

- офис № 1 – 150,51 кв.м.

- офис № 2 – 150,51 кв.м.

Расчетная площадь офисов – 210,54 кв.м.

в том числе:

- офис № 1 – 105,27 кв.м.

- офис № 2 – 105,27 кв.м.

Наименование объекта капитального строительства, входящего в состав имущественного комплекса, в соответствии с проектной документацией:

Общая площадь (кв. м):

Площадь участка (кв. м):

Объем (куб. м):

в том числе

подземной части (куб. м):

Количество этажей (шт.):		Высота (м):	
Количество подземных этажей (шт.):		Вместимость (мест):	
Площадь застройки (кв. м):			
Иные показатели:			

И.о. заместителя Мэра города,
директора департамента

А. И. Корзун

А. И. Корзун



Максимкин Д.Г.
Заусаева Л.Н.
Телешун И.С.

И.С. Телешун