

Кому обществу с ограниченной  
наименование застройщика

ответственностью «СЕРФ»,  
(фамилия, имя, отчество – для граждан,

Республика Татарстан, город Казань,  
полное наименование организации – для юридических лиц)

улица Карбышева, дом 50, офис 8  
его почтовый индекс и адрес, адрес электронной почты)

## РАЗРЕШЕНИЕ на строительство

Дата 20.11.2020

№ 12-RU12315000-073-2020

**Администрация городского округа «Город Йошкар-Ола»**

(наименование уполномоченного федерального органа исполнительной власти или органа исполнительной власти субъекта Российской Федерации, или органа

местного самоуправления, осуществляющих выдачу разрешения на строительство. Государственная корпорация по атомной энергии «Росатом»)

в соответствии со статьей 51 Градостроительного кодекса Российской Федерации разрешает:

1	Строительство объекта капитального строительства	<input checked="" type="checkbox"/>
	Реконструкцию объекта капитального строительства	<input type="checkbox"/>
	Работы по сохранению объекта культурного наследия, затрагивающие конструктивные и другие характеристики надежности и безопасности такого объекта	<input type="checkbox"/>
	Строительство линейного объекта <small>(объекта капитального строительства, входящего в состав линейного объекта)</small>	<input type="checkbox"/>
	Реконструкцию линейного объекта <small>(объекта капитального строительства, входящего в состав линейного объекта)</small>	<input type="checkbox"/>
2	Наименование объекта капитального строительства (этапа) в соответствии с проектной документацией	Комплекс жилых многоквартирных домов поз. 15, 16, 17 по адресу: микрорайон, ограниченный ул. Черныкова, Козьмодемьянским трактом и проектируемыми улицами в г. Йошкар-Оле Республики Марий Эл. Многоквартирный жилой дом поз. 15. 1 этап строительства
	Наименование организации, выдавшей положительное заключение экспертизы проектной документации, и в случаях, предусмотренных законодательством Российской Федерации, реквизиты приказа об утверждении положительного заключения государственной экологической экспертизы	автономное учреждение Республики Марий Эл «Управление государственной экспертизы проектной документации и результатов инженерных изысканий»
	Регистрационный номер и дата выдачи положительного заключения экспертизы проектной документации и в случаях, предусмотренных законодательством Российской Федерации, реквизиты приказа об утверждении положительного заключения государственной экологической экспертизы	№ 12-2-1-3-0024-18 от 27.04.2018 г.
3	Кадастровый номер земельного участка (земельных участков), в пределах которого (которых) расположен или планируется расположение объекта капитального строительства	12:04:0210102:952
	Номер кадастрового квартала (кадастровых кварталов), в пределах которого (которых) расположен или планируется расположение объекта капитального строительства	12:04:0210102
	Кадастровый номер реконструируемого объекта капитального строительства	



3.1	Сведения о градостроительном плане земельного участка	№ RU12315000-048/18 от 01.03.2018		
3.2	Сведения о проекте планировки и проекте межевания территории	—		
3.3	Сведения о проектной документации объекта капитального строительства, планируемого к строительству, реконструкции, проведению работ сохранения объекта культурного наследия, при которых затрагиваются конструктивные и другие характеристики надежности и безопасности объекта	разработана ООО Архитектурно-проектная мастерская «Артель» в 2018 г.		
4	Краткие проектные характеристики для строительства, реконструкции объекта капитального строительства, объекта культурного наследия, если при проведении работ по сохранению объекта культурного наследия затрагиваются конструктивные и другие характеристики надежности и безопасности такого объекта:			
	Наименование объекта капитального строительства, входящего в состав имущественного комплекса, в соответствии с проектной документацией:			
	Общая площадь (кв.м):	5082,2	Площадь участка (кв.м):	7810,0
	Объем (куб.м):	23541,0	в том числе подземной части (куб.м):	1776,0
	Количество этажей (шт.):	10	Высота (м):	—
	Количество подземных этажей (шт.):	1	Вместимость (чел.):	—
	Площадь застройки (кв. м):	827,5		
Иные показатели: —				
5	Адрес (местоположение) объекта:	Республика Марий Эл, г. Йошкар-Ола		
6	Краткие проектные характеристики линейного объекта:			
	Категория: (класс)	—		
	Протяженность:	—		
	Мощность (пропускная способность, грузооборот, интенсивность движения):	—		
	Тип (КЛ, ВЛ, КВЛ), уровень напряжения линий электропередачи	—		
	Перечень конструктивных элементов, оказывающих влияние на безопасность:	—		
	Иные показатели: —			


Срок действия настоящего разрешения – до « 20 » апреля 2022 г.в соответствии с ч. 19 ст. 51

Градостроительного кодекса Российской Федерации

И.о заместителя мэра  
города Йошкар-Олы  
(должность уполномоченного лица органа, осуществляющего выдачу разрешения на строительство)

« 20 » 11 2020 г.

М.П.

  
(подпись)


А.С. Дождиков  
(расшифровка подписи)

Действие настоящего разрешения продлено до « 20 » апреля 2024 г.

Зам. мэра г. Йошкар-Ола  
(должность уполномоченного лица органа, осуществляющего выдачу разрешения на строительство)

« 24 » марта 2023 г.


М.П.

  
(подпись)

А.В. Шумов  
(расшифровка подписи)

Действие настоящего разрешения продлено до 20.04.25

Зам. мэра г. Йошкар-Ола  
3.04.24

  
А.В. Шумов