

Кому ООО «МИТКОМ»  
(наименование застройщика)

(фамилия, имя, отчество — для граждан,

полное наименование организации —  
Республика Татарстан, г.Казань,  
для юридических лиц), его почтовый, индекс  
ул.Калинина, д.37, оф.2  
и адрес, адрес электронной почты)<sup>1</sup>

## РАЗРЕШЕНИЕ на строительство

Дата 13 мая 2020 года<sup>2</sup>

№ 16-519-24-2020<sup>3</sup>

Исполнительный комитет Зеленодольского муниципального района

(наименование уполномоченного федерального органа исполнительной власти, или органа исполнительной власти субъекта Российской Федерации, или органа

Республики Татарстан

местного самоуправления, осуществляющего выдачу разрешения на строительство, Государственная корпорация по атомной энергии «Росатом»)

в соответствии со статьей 51 Градостроительного кодекса Российской Федерации, разрешает:

1.	Строительство объекта капитального строительства <sup>4</sup>	да
	Реконструкцию объекта капитального строительства <sup>4</sup>	нет
	Работы по сохранению объекта культурного наследия, затрагивающие конструктивные и другие характеристики надежности и безопасности такого объекта <sup>4</sup>	нет
	Строительство линейного объекта (объекта капитального строительства, входящего в состав линейного объекта) <sup>4</sup>	нет
	Реконструкцию линейного объекта (объекта капитального строительства, входящего в состав линейного объекта) <sup>4</sup>	нет
2.	Наименование объекта капитального строительства (этапа) в соответствии с проектной документацией <sup>5</sup>	Жилой комплекс «Родина» по ул.Ленина в г.Зеленодольск Республики Татарстан. Жилой дом поз.1 со встроенными нежилыми помещениями
	Наименование организации, выдавшей положительное заключение экспертизы проектной документации и в случаях, предусмотренных законодательством Российской Федерации, реквизиты приказа об утверждении положительного заключения государственной экологической экспертизы	ООО ГК «ФОРМАТ»
	Регистрационный номер и дата выдачи положительного заключения экспертизы проектной документации и в случаях, предусмотренных законодательством Рос-	16-2-1-3-030969-2019 от 11.11.2019г.


	сийской Федерации, реквизиты приказа об утверждении положительного заключения государственной экологической экспертизы <sup>6</sup>	
3.	Кадастровый номер земельного участка (земельных участков), в пределах которого (которых) расположен или планируется расположение объекта капитального строительства <sup>7</sup>	16:49:010201:656
	Номер кадастрового квартала (кадастровых кварталов), в пределах которого (которых) расположен или планируется расположение объекта капитального строительства <sup>7</sup>	16:49:010201
	Кадастровый номер реконструируемого объекта капитального строительства <sup>8</sup>	нет
3.1.	Сведения о градостроительном плане земельного участка <sup>9</sup>	RU16519128--52 от 12.05.2020 г. выдан Исполнительным комитетом Зеленодольского муниципального района
3.2.	Сведения о проекте планировки и проекте межевания территории <sup>10</sup>	нет
3.3.	Сведения о проектной документации объекта капитального строительства, планируемого к строительству, реконструкции, проведению работ сохранения объекта культурного наследия, при которых затрагиваются конструктивные и другие характеристики надежности и безопасности объекта <sup>11</sup>	нет
4.	Краткие проектные характеристики для строительства, реконструкции объекта капитального строительства, объекта культурного наследия, если при проведении работ по сохранению объекта культурного наследия затрагиваются конструктивные и другие характеристики надежности и безопасности такого объекта <sup>12</sup> .	
	Наименование объекта капитального строительства, входящего в состав имущественного комплекса, в соответствии с проектной документацией <sup>13</sup> :	
	Общая площадь (кв. м):	5562,48
	Объем (куб. м):	16409,67
	Количество этажей (шт.):	7
	Количество подземных этажей (шт.):	-
	Площадь застройки (кв. м):	1174
	Иные показатели <sup>14</sup> :	
	Площадь участка (кв. м):	13727
	в том числе подземной части (куб. м):	-
	Высота (м):	-
	Вместимость (чел.):	-

5.	Адрес (местоположение) объекта <sup>15</sup> :	Республика Татарстан, Зеленодольский муниципальный район, г.Зеленодольск, ул.Ленина
6.	Краткие проектные характеристики линейного объекта <sup>16</sup> :	
	Категория (класс):	
	Протяженность:	
	Мощность (пропускная способность, грузооборот, интенсивность движения):	
	Тип (КЛ, ВЛ, КВЛ), уровень напряжения линий электропередачи	
	Перечень конструктивных элементов, оказывающих влияние на безопасность:	
	Иные показатели <sup>17</sup> :	

Срок действия настоящего разрешения — до « 13 » сентября 2021 г. в соответствии с \_\_\_\_\_ Проектом организации строительства \_\_\_\_\_ 18

Первый заместитель руководителя  
Исполнительного комитета  
Зеленодольского муниципального района  
(должность уполномоченного сотрудника органа,  
осуществляющего выдачу разрешения на ввод объекта в эксплуатацию)


\_\_\_\_\_ мая \_\_\_\_\_ 2020 г.  
М.П.

  
\_\_\_\_\_ А.В. Старостин  
(подпись) (расшифровка подписи)

Действие настоящего разрешения  
продлено до « 13 » \_\_\_\_\_ 2022 г.<sup>19</sup>

Руководитель  
Исполнительного комитета ЗМР  
(должность уполномоченного лица органа,  
осуществляющего выдачу разрешения на строительство)

« 10 » \_\_\_\_\_ 2021 г.  
М.П.

  
\_\_\_\_\_ У.Р. Гаймов  
(подпись) (расшифровка подписи)

Действие настоящего разрешения  
продлено до « 13 » \_\_\_\_\_ 2023 г.  
  
Руководитель  
Исполнительного комитета ЗМР  
У.Р. Гаймов

<sup>1</sup> Указываются:

— фамилия, имя, отчество (если имеется) гражданина, если основанием для выдачи разрешения на строительство является заявление физического лица;

— полное наименование организации в соответствии со статьей 54 Гражданского кодекса Российской Федерации, если основанием для выдачи разрешения на строительство является заявление юридического лица.

<sup>2</sup> Указывается дата подписания разрешения на строительство.

<sup>3</sup> Указывается номер разрешения на строительство, присвоенный органом, осуществляющим выдачу разрешения на строительство, который имеет структуру А-Б-В-Г, где:

А — номер субъекта Российской Федерации, на территории которого планируется к строительству (реконструкции) объект капитального строительства (двухзначный).

В случае, если объект расположен на территории двух и более субъектов Российской Федерации, указывается номер «00»;

Б — регистрационный номер, присвоенный муниципальному образованию, на территории которого планируется к строительству (реконструкции) объект капитального строительства. В случае, если объект расположен на территории двух и более муниципальных образований, указывается номер «000»;

В — порядковый номер разрешения на строительство, присвоенный органом, осуществляющим выдачу разрешения на строительство;

Г — год выдачи разрешения на строительство (полностью).

Составные части номера отделяются друг от друга знаком «-». Цифровые индексы обозначаются арабскими цифрами.

Для федеральных органов исполнительной власти и Государственной корпорации по атомной энергии «Росатом» в конце номера может указываться условное обозначение такого органа, Государственной корпорации по атомной энергии «Росатом», определяемый ими самостоятельно.

<sup>4</sup> Указывается один из перечисленных видов строительства (реконструкции), на который оформляется разрешение на строительство.

<sup>5</sup> Указывается наименование объекта капитального строительства в соответствии с утвержденной застройщиком или заказчиком проектной документацией.

<sup>6</sup> В случае выдачи разрешений на строительство для объектов в области использования атомной энергии указываются также данные (номер, дата) лицензии на право ведения работ в области использования атомной энергии, включающие право сооружения объекта использования атомной энергии.

<sup>7</sup> Заполнение не является обязательным при выдаче разрешения на строительство (реконструкцию) линейного объекта.

<sup>8</sup> В случае выполнения работ по сохранению объекта культурного наследия, при которых затрагиваются конструктивные и другие характеристики надежности и безопасности такого объекта, указывается кадастровый номер учтенного в государственном кадастре недвижимости объекта культурного наследия.

<sup>9</sup> Указывается дата выдачи градостроительного плана земельного участка, его номер и орган, выдавший градостроительный план земельного участка (не заполняется в отношении линейных объектов, кроме случаев, предусмотренных законодательством Российской Федерации).

<sup>10</sup> Заполняется в отношении линейных объектов кроме случаев, предусмотренных законодательством Российской Федерации. Указываются дата и номер решения об утверждении проекта планировки и проекта межевания территории (в соответствии со сведениями, содержащимися в информационных системах обеспечения градостроительной деятельности) и лицо, принявшее такое решение (уполномоченный федеральный орган исполнительной власти, или высший исполнительный орган государственной власти субъекта Российской Федерации, или глава местной администрации).

<sup>11</sup> Указывается кем, когда разработана проектная документация (реквизиты документа, наименование проектной организации).

<sup>12</sup> В отношении линейных объектов допускается заполнение не всех граф раздела.

<sup>13</sup> Заполняется в случае выдачи разрешения на строительство сложного объекта (объекта, входящего в состав имущественного комплекса) в отношении каждого объекта капитального строительства.

<sup>14</sup> Указываются дополнительные характеристики, необходимые для осуществления государственного кадастрового учета объекта капитального строительства, в том числе объекта культурного наследия, если при проведении работ по сохранению объекта культурного наследия затрагиваются конструктивные и другие характеристики надежности и безопасности такого объекта.

<sup>15</sup> Указывается адрес объекта капитального строительства, а при наличии — адрес объекта капитального строительства в соответствии с государственным адресным реестром с указанием реквизитов документов о присвоении, об изменении адреса; для линейных объектов — указывается описание местоположения в виде наименований субъекта Российской Федерации и муниципального образования.

<sup>16</sup> Заполняется только в отношении линейного объекта с учетом показателей, содержащихся в утвержденной проектной документации на основании положительного заключения экспертизы проектной документации. Допускается заполнение не всех граф раздела.

<sup>17</sup> Указываются дополнительные характеристики, необходимые для осуществления государственного кадастрового учета объекта капитального строительства, в том числе объекта культурного наследия, если при проведении работ по сохранению объекта культурного наследия затрагиваются конструктивные и другие характеристики надежности и безопасности такого объекта.

<sup>18</sup> Указываются основания для установления срока действия разрешения на строительство:

- проектная документация (раздел);
- нормативный правовой акт (номер, дата, статья).

<sup>19</sup> Заполняется в случае продления срока действия ранее выданного разрешения на строительство. Не заполняется в случае первичной выдачи разрешения на строительство.


Не действительно без учета  
к разрешению от 18 октября 2021  
на строительство



Руководитель  
Исполнительного комитета  
И. Р. Ганиев



Не действительно без внесения  
в разрешение на строительство  
от 28 июня 2022 г



Руководитель  
Исполнительного комитета  
И. Р. Ганиев

Уточнение к разрешению  
на строительство от 13 мая 2020 года  
№16-519-24-2020

Исполнительный комитет Зеленодольского муниципального района настоящим уточняет, что в связи с обращением ООО «МИТКОМ» о внесении изменений в разрешение на строительство объекта – Жилой комплекс «Родина» по ул.Ленина в г.Зеленодольск Республика Татарстан. Жилой дом поз.1 со встроенными нежилыми помещениями. - в связи с прохождением повторной экспертизы проектной документации в разрешение на строительство от 13 мая 2020 года № 16-519-24-2020 внесены следующие изменения:

**1. В разделе «Наименование объекта капитального строительства (этапа) в соответствие с проектной документацией» читать:**

Жилой комплекс «Родина» по ул.Ленина в г.Зеленодольск Республика Татарстан. Жилой дом поз.1

**2. В разделе «Регистрационный номер и дата выдачи положительного заключения экспертизы проектной документации и в случаях, предусмотренных законодательством Российской Федерации, реквизиты приказа об утверждении положительного заключения государственной экологической экспертизы» читать:**

- 1) №16-2-1-3-030969-2019 от 11.11.2019 г.
- 2) №16-2-1-2-058613-2021 от 08.10.2021 г.

**3. В разделе «Сведения о проектной документации объекта капитального строительства, планируемого к строительству, реконструкции, проведения работ сохранения объекта культурного наследия, при которых затрагиваются конструктивные и другие характеристики надежности и безопасности объекта» читать:**

Проектная документация №1/19, 26-07-2021-РД разработана ООО «ДомСтройСервис»

**4. В разделе «Краткие проектные характеристики для строительства, реконструкции объекта капитального строительства, объекта культурного наследия, если при проведении работ по сохранению объекта культурного наследия затрагиваются конструктивные и другие характеристики надежности и безопасности такого объекта» читать:**

- 1) Общая площадь – 5607,22 м<sup>2</sup>
- 2) Строительный объем – 19519,89 м<sup>3</sup>, в том числе подземной части – 2789,45 м<sup>3</sup>
- 3) Количество этажей – 6 ед.

Руководитель  
Исполнительного комитета Зеленодольского  
муниципального района Республики Татарстан

И.Р.Ганиев

«18» октября 2021 года





**РАСПОРЯЖЕНИЕ**

г.Зеленодольск

**БОЕРЫК**  
№ \_\_\_\_\_

О внесении изменений  
в разрешение на строительство

В связи с обращением ООО «Капитал Девелопмент» о внесении изменений в разрешение на строительство объекта – Жилой комплекс «Родина» по ул.Ленина в г.Зеленодольск Республики Татарстан. Жилой дом поз.1 – с изменением собственника и кадастрового номера земельного участка в разрешение на строительство от 13 мая 2020 года №RU16-519-24-2020, внесены следующие изменения:

- 1. В разделе «Наименование застройщика, фамилия, имя, отчество — для граждан, полное наименование организации — для юридических лиц, его почтовый индекс и адрес, адрес электронной почты»  
читать: «ООО «Капитал Девелопмент», Россия, г.Москва, ул.Перерва, д.62 К.2, кв.223»;**
- 2. В разделе «Кадастровый номер земельного участка (земельных участков), в пределах которого (которых) расположен или планируется расположение объекта капитального строительства»  
читать: «16:49:010201:907»;**
- 3. В разделе «Краткие проектные характеристики для строительства, реконструкции объекта капитального строительства, объекта культурного наследия, если при проведении работ по сохранению объекта культурного наследия затрагиваются конструктивные и другие характеристики надежности и безопасности такого объекта»**

**читать:**

Площадь участка (кв. м):	4247
-----------------------------	------

Руководитель  
Исполнительного комитета Зеленодольского  
муниципального района Республики Татарстан



И.Р. Ганиев

«28» июня 2022г.