


**РАЗРЕШЕНИЕ
на строительство**

стр. 1

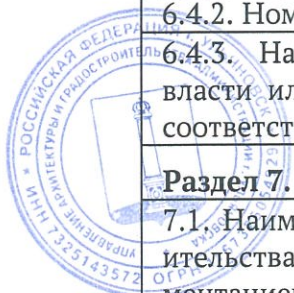
Раздел 1. Реквизиты разрешения на строительство	
1.1. Дата разрешения на строительство:	09.07.2020
1.2. Номер разрешения на строительство:	73-73-098-2020 (предыдущие № 73-73-112-2017 от 21.02.2017; № 73-73-552-2016 от 26.10.2016)
1.3. Наименование органа (организации):	Управление архитектуры и градостроительства администрации города Ульяновска
1.4. Срок действия настоящего разрешения:	16.12.2025*
1.5. Дата внесения изменений или исправлений:	16.12.2022
Раздел 2. Информация о застройщике	
2.1. Сведения о физическом лице или индивидуальном предпринимателе	
2.1.1. Фамилия:	-
2.1.2. Имя:	-
2.1.3. Отчество:	-
2.1.4. ИНН:	-
2.1.5. ОГРНИП:	-
2.2. Сведения о юридическом лице	
2.2.1. Полное наименование:	Общество с ограниченной ответственностью «Группа Компаний «Сити Инвест»
2.2.2. ИНН:	7325147560
2.2.3. ОГРН:	1167325066721
Раздел 3. Информация об объекте капитального строительства	
3.1. Наименование объекта капитального строительства (этапа) в соответствии с проектной документацией:	Многоквартирный жилой дом со встроенными объектами социального и коммунально-бытового назначения. г. Ульяновск, Ленинский район, ул. Красноармейская, 16*
3.2. Вид выполняемых работ в отношении объекта капитального строительства в соответствии с проектной документацией:	Строительство
3.3. Адрес (местоположение) объекта капитального строительства	
3.3.1. Субъект Российской Федерации:	Ульяновская область
3.3.2. Муниципальный район, муниципальный округ, городской округ или внутригородская территория (для городов федерального значения) в составе субъекта Российской Федерации, федеральная территория:	Городской округ город Ульяновск
3.3.3. Городское или сельское поселение в составе муниципального района (для муниципального района) или внутригородского района городского округа (за исключением зданий, строений, сооружений, расположенных на федеральных территориях):	-
3.3.4. Тип и наименование населенного пункта:	г. Ульяновск
3.3.5. Наименование элемента планировочной	Ленинский район



структуры:	
3.3.6. Наименование элемента улично-дорожной сети:	ул. Красноармейская
3.3.7. Тип и номер здания (сооружения):	д. 16
Раздел 4. Информация о земельном участке	
4.1. Кадастровый номер земельного участка (земельных участков), в границах которого (которых) расположен или планируется расположение объекта капитального строительства:	73:24:041613:107
4.2. Площадь земельного участка (земельных участков), в границах которого (которых) расположен или планируется расположение объекта капитального строительства (кв.м):	1 555,0
4.3. Сведения о градостроительном плане земельного участка	
4.3.1.1. Дата:	19.08.2022*
4.3.1.2. Номер:	РФ-73-2-73-0-00-2022-0705*
4.3.1.3. Наименование органа, выдавшего градостроительный план земельного участка:	Управление архитектуры и градостроительства администрации города Ульяновска
4.4. Условный номер земельного участка (земельных участков) на утвержденной схеме расположения земельного участка или земельных участков на кадастровом плане территории (при необходимости):	-
4.5. Сведения о схеме расположения земельного участка или земельных участков на кадастровом плане территории	
4.5.1. Дата решения:	-
4.5.2. Номер решения:	-
4.5.3. Наименование организации, уполномоченного органа или лица, принявшего решение об утверждении схемы расположения земельного участка или земельных участков:	-
4.6. Информация о документации по планировке территории	
4.6.1.1.1. Дата решения:	-
4.6.1.1.2. Номер решения:	-
4.6.1.1.3. Наименование организации, уполномоченного органа или лица, принявшего решение об утверждении проекта планировки территории:	-
4.6.2. Сведения о проекте межевания территории	-
4.6.2.1.1. Дата решения:	-
4.6.2.1.2. Номер решения:	-
4.6.2.1.3. Наименование организации, уполномоченного органа или лица, принявшего решение об утверждении проекта межевания территории:	-
Раздел 5. Сведения о проектной документации, типовом архитектурном решении	
5.1. Сведения о разработчике - индивидуальном предпринимателе	
5.1.1. Фамилия:	-
5.1.2. Имя:	-
5.1.3. Отчество:	-




5.1.4. ИНН:	-
5.1.5. ОГРНИП:	-
5.2. Сведения о разработчике - юридическом лице	
5.2.1. Полное наименование:	Общество с ограниченной ответственностью «ГрадПроект»*
5.2.2. ИНН:	7325167823*
5.2.3. ОГРН:	1197325016899*
5.3. Дата утверждения (при наличии):	01.11.2022*
5.4. Номер (при наличии):	1 (шифр проектной документации: 020-21)*
5.5. Типовое архитектурное решение объекта капитального строительства, утвержденное для исторического поселения (при наличии)	
5.5.1. Дата:	-
5.5.2. Номер:	-
5.5.3. Наименование документа:	-
5.5.4. Наименование уполномоченного органа, принявшего решение об утверждении типового архитектурного решения:	-
Раздел 6. Информация о результатах экспертизы проектной документации и государственной экологической экспертизы	
6.1. Сведения об экспертизе проектной документации	
6.1.1.1. Дата утверждения:	14.11.2022*
6.1.1.2. Номер:	73-2-1-3-079305-2022*
6.1.1.3. Наименование органа или организации, выдавшей положительное заключение экспертизы проектной документации:	ООО «БАЗИС»* (ИНН 5507277584)
6.2. Сведения о государственной экологической экспертизе	
6.2.1.1. Дата утверждения:	-
6.2.1.2. Номер:	-
6.2.1.3. Наименование органа, утвердившего положительное заключение государственной экологической экспертизы:	-
6.3. Подтверждение соответствия вносимых в проектную документацию изменений требованиям, указанным в <u>части 3.8 статьи 49 Градостроительного кодекса Российской Федерации</u>	
6.3.1. Дата:	05.12.2022*
6.3.2. Номер:	1*
6.3.3. Сведения о лице, утвердившем указанное подтверждение:	ГИП ООО «ГрадПроект» Глухова С.В. *
6.4. Подтверждение соответствия вносимых в проектную документацию изменений требованиям, указанным в <u>части 3.9 статьи 49 Градостроительного кодекса Российской Федерации</u>	
6.4.1. Дата:	05.12.2022*
6.4.2. Номер:	157/22*
6.4.3. Наименование органа исполнительной власти или организации, проводившей оценку соответствия:	ООО «БАЗИС»*
Раздел 7. Проектные характеристики объекта капитального строительства	
7.1. Наименование объекта капитального строительства, предусмотренного проектной документацией:	Многоквартирный жилой дом со встроенными объектами социального и коммунально-бытового назначения*



7.1.1. Вид объекта капитального строительства:	Здание
7.1.2. Назначение объекта:	Многоквартирный дом
7.1.3. Кадастровый номер реконструируемого объекта капитального строительства:	-
7.1.4. Площадь застройки (кв.м):	774,19*
7.1.4.1. Площадь застройки части объекта капитального строительства (кв.м):	-
7.1.5. Площадь (кв.м):	8 448,5*
7.1.5.1. Площадь части объекта капитального строительства (кв.м):	-
7.1.6. Площадь нежилых помещений (кв.м):	-
7.1.7. Площадь жилых помещений (кв.м):	-
7.1.8. Количество помещений (штук):	-
7.1.9. Количество нежилых помещений (штук):	-
7.1.10. Количество жилых помещений (штук):	-
7.1.11. в том числе квартир (штук):	99*
7.1.12. Количество машино-мест (штук):	-
7.1.13. Количество этажей:	13*
7.1.14. в том числе, количество подземных этажей:	1
7.1.15. Вместимость (человек):	-
7.1.16. Высота (м):	38,37*
7.1.17. Иные показатели:	Строительный объем здания – 27 484,8 м³* в том числе подземной части – 1 539,4 м³* Общая площадь квартир – 5 986,59 м²* Жилая площадь квартир – 2 877,64 м²* Общая площадь встроенных помещений (офисов) – 442,06 м²*

* - внесение изменений в связи с корректировкой проектной документации и прохождением экспертизы проектной документации

Начальник УАиГ		Н.А.Гордеева
должность уполномоченного лица органа (организации), осуществляющего выдачу разрешения на строительство	подпись	инициалы, фамилия