

Кому: ООО «Киммери»  
(наименование застройщика)  
РСО-Алания, г.Владикавказ  
(фамилия, имя, отчество – для граждан,  
ул.Бр.Темировых, 69  
полное наименование организации – для  
юридических лиц), его почтовый индекс  
и адрес, адрес электронной почты)

**РАЗРЕШЕНИЕ  
на строительство**

Дата 31 мар 2018

№ Ru 15-3- 79-2018


**Администрация местного самоуправления г.Владикавказа**

(наименование уполномоченного федерального органа исполнительной власти или органа исполнительной власти субъекта Российской Федерации, или органа

**Республики Северная Осетия-Алания**

местного самоуправления, осуществляющих выдачу разрешения на строительство. Государственная корпорация по атомной энергии "Росатом")

в соответствии со статьей 51 Градостроительного кодекса Российской Федерации, разрешает:

1	Строительство объекта капитального строительства	
	<del>Реконструкцию объекта капитального строительства</del>	
	<del>Работы по сохранению объекта культурного наследия, затрагивающие конструктивные и другие характеристики надежности и безопасности такого объекта</del>	
	<del>Строительство линейного объекта (объекта капитального строительства, входящего в состав линейного объекта)</del>	
	<del>Реконструкцию линейного объекта (объекта капитального строительства, входящего в состав линейного объекта)</del>	
2	Наименование объекта капитального строительства (этапа) в соответствии с проектной документацией	Жилой комплекс «Киммерийский квартал» (вторая очередь)
	Наименование организации, выдавшей положительное заключение экспертизы проектной документации, и в случаях, предусмотренных законодательством Российской Федерации, реквизиты приказа об утверждении положительного заключения государственной экологической экспертизы	ООО «Межрегиональная Строительная Экспертиза»

	Регистрационный номер и дата выдачи положительного заключения экспертизы проектной документации и в случаях, предусмотренных законодательством Российской Федерации, реквизиты приказа об утверждении положительного заключения государственной экологической экспертизы	№15-2-1-2-0063-17 от 18.05.2018	
3	Кадастровый номер земельного участка (земельных участков), в пределах которого (которых) расположен или планируется расположение объекта капитального строительства	15:09:0031131:30	
	Номер кадастрового квартала (кадастровых кварталов), в пределах которого (которых) расположен или планируется расположение объекта капитального строительства	15:09:0031131	
	Кадастровый номер реконструируемого объекта капитального строительства		
3.1	Сведения о градостроительном плане земельного участка	от 18.05.2018 №Ru15301000-0000000000000092; выдан УАиГ АМС г.Владикавказ.	
3.2	Сведения о проекте планировки и проекте межевания территории	-	
3.3	Сведения о проектной документации объекта капитального строительства, планируемого к строительству, реконструкции, проведению работ сохранения объекта культурного наследия, при которых затрагиваются конструктивные и другие характеристики надежности и безопасности объекта	-	
4	Краткие проектные характеристики для строительства, реконструкции объекта капитального строительства, объекта культурного наследия, если при проведении работ по сохранению объекта культурного наследия затрагиваются конструктивные и другие характеристики надежности и безопасности такого объекта:		
	Наименование объекта капитального строительства, входящего в состав имущественного комплекса, в соответствии с проектной документацией:		
	Общая площадь (кв. м):	Корп.1 – 6000,50 Корп.2 – 6000,50 Корп.3 – 14362,10	Площадь участка (кв. м): 8797,0
	Объем (куб. м):	Корп.1 – 19950,0 Корп.2 – 19950,0 Корп.3 – 46920,20	в том числе подземной части (куб. м): -
	Количество этажей (шт.):	10	Высота (м): 29,250
	Количество подземных этажей (шт.):	10	Вместимость (чел.): -
	Площадь застройки (кв. м):	Корп.1 – 585,0 Корп.2 – 585,0 Корп.3 – 1547,0	

	Иные показатели:	Количество квартир – Корп.1 – 81 шт., Корп.2 – 81шт., Корп.3 – 207 шт. Первый этап строительства – корпус 1 и корпус 2, Второй этап строительства – корпус 3.
5	Адрес (местоположение) объекта:	РСО-Алания, г.Владикавказ, ул.Братьев Темировых, 69 «а».
6	Краткие проектные характеристики линейного объекта:	
	Категория: (класс)	-
	Протяженность:	-
	Мощность (пропускная способность, грузооборот, интенсивность движения):	-
	Тип (КЛ, ВЛ, КВЛ), уровень напряжения линий электропередачи	-
	Перечень конструктивных элементов, оказывающих влияние на безопасность:	-
	Иные показатели:	-

Срок действия настоящего “ 01 октября 20 20 г. в соответствии с  
 разрешения – до \_\_\_\_\_  
 Проектной документацией («Проект организации строительства») \_\_\_\_\_

**Начальник Управления  
 архитектуры и  
 градостроительства  
 АМС г.Владикавказа**

(должность уполномоченного  
 лица органа, осуществляющего  
 выдачу разрешения на строительство)

(подпись)

**В.К.ШОТАЕВ**

(расшифровка подписи)

“ 29 ” \_\_\_\_\_ 20 17 г.

М.П.




29.05.2017

Действие настоящего разрешения  
продлено до "31" сентября 2022 г.

Зам. нач. ЗАУГ  
АМС 2 Вла-34

(должность уполномоченного  
лица органа, осуществляющего  
выдачу разрешения на строительство)

  
(подпись)


А.Г. Караев

(расшифровка подписи)

"05" октября 2020 г.

М.П.



  
05.10.20

Действие настоящего разрешения  
продлено до "\_\_\_" \_\_\_\_\_ 20\_\_\_ г.

(должность уполномоченного  
лица органа, осуществляющего  
выдачу разрешения на строительство)

(подпись)

(расшифровка подписи)

"\_\_\_" \_\_\_\_\_ 20\_\_\_ г.

М.П.

Действие настоящего разрешения  
продлено до "\_\_\_" \_\_\_\_\_ 20\_\_\_ г.

(должность уполномоченного  
лица органа, осуществляющего  
выдачу разрешения на строительство)

(подпись)

(расшифровка подписи)

"\_\_\_" \_\_\_\_\_ 20\_\_\_ г.

М.П.

