

Кому: Обществу с ограниченной ответственностью  
«Самоковская», ИНН 4401147512

*(наименование застройщика, фамилия, имя, отчество – для граждан,  
полное наименование организации - для юридических лиц)*

Самоковская улица, дом 10а, офис 6,  
город Кострома, 156010

*(почтовый индекс и адрес, адрес электронной почты)*

## РАЗРЕШЕНИЕ НА СТРОИТЕЛЬСТВО

От 25 июля 2022 года

№ 44-RU 44328000- 113 -2022

### Администрация города Костромы

*(наименование уполномоченного федерального органа исполнительной власти, или органа исполнительной власти субъекта Российской Федерации, или органа местного самоуправления, осуществляющих выдачу разрешения на строительство)*

в соответствии со статьей 51 Градостроительного кодекса Российской Федерации,  
разрешает:


1.	<i>строительство объекта капитального строительства</i>	
2.	Наименование объекта капитального строительства (этапа) в соответствии с проектной документацией	Многоэтажный многоквартирный жилой дом
	Наименование организации, выдавшей положительное заключение экспертизы проектной документации, и в случаях, предусмотренных законодательством Российской Федерации, реквизиты приказа об утверждении положительного заключения государственной экологической экспертизы	ООО «ИМХОТЕП»
	Регистрационный номер и дата выдачи положительного заключения экспертизы проектной документации и в случаях, предусмотренных законодательством Российской Федерации, реквизиты приказа об утверждении положительного заключения государственной экологической экспертизы	44-2-1-3-043008-2022 от 1 июля 2022 года
3	Кадастровый номер земельного участка (земельных участков), в пределах которого (которых) расположен или планируется расположение объекта капитального строительства	44:27:080522:375
	Номер кадастрового квартала (кадастровых кварталов), в пределах которого (которых) расположен или планируется расположение объекта капитального строительства	44:27:080522
	Кадастровый номер реконструируемого объекта капитального строительства	_____
3.1.	Сведения о градостроительном плане земельного участка	РФ-44-2-01-0-00-2022-0175, Утвержден распоряжением начальника Управления архитектуры и градостроительства Администрации города Костромы 26 апреля 2022 года № 280-р
3.2.	Сведения о проекте планировки и проекте межевания территории	_____
3.3.	Сведения о проектной документации объекта капитального строительства, планируемого к строительству, реконструкции, проведению работ сохранения объекта культурного наследия, при которых затрагиваются конструктивные и другие характеристики надежности и безопасности объекта	Архитектурно-строительная мастерская ООО «Перспектива», Шифр 072-21, г. Кострома, 2022 год
4.	Краткие проектные характеристики для строительства, реконструкции объекта капитального строительства, объекта культурного наследия, если при проведении работ по сохранению	

объекта культурного наследия затрагиваются конструктивные и другие характеристики надежности и безопасности такого объекта:			
Наименование объекта капитального строительства, входящего в состав имущественного комплекса, в соответствии с проектной документацией:			
Общая площадь (кв. м):	11007,92	Площадь участка (кв. м):	5825
Объем (куб. м):	37244,12	в том числе подземной части (куб. м):	3382,22
Количество этажей (шт.):	10	Высота (м):	30,57
Количество подземных этажей (шт.):	1	Вместимость (чел.):	
Площадь застройки (кв. м):	1310,92		
Иные показатели:	<ul style="list-style-type: none"> <li>- Общая площадь жилых этажей – 9931,21 кв. м;</li> <li>- Общая площадь технических этажей – 1076,71 кв.м;</li> <li>- Общая площадь квартир- 7473,35 кв. м;</li> <li>- Общая площадь квартир (без понижающего коэффициента лоджий) – 7778,61 кв. м;</li> <li>- Количество квартир – 144 шт, в том числе: - однокомнатных- 72 шт;</li> <li style="padding-left: 20px;">- двухкомнатных – 72 шт;</li> <li>- Площадь помещений общего пользования – 1800,99 кв. м;</li> <li>- Общая площадь кладовых спортивного инвентаря жильцов – 388,07 кв. м.</li> </ul>		
5.	Адрес (местоположение) объекта	Российская Федерация, Костромская область, городской округ город Кострома, город Кострома, Александра Зиновьева улица, земельный участок 8	
6.	Краткие проектные характеристики линейного объекта:		
	Категория: (класс)	_____	
	Протяженность:	_____	
	Мощность (пропускная способность, грузооборот, интенсивность движения):	_____	
	Тип (КЛ, ВЛ, КВЛ), уровень напряжения линий электропередачи	_____	
	Перечень конструктивных элементов, оказывающих влияние на безопасность:	_____	
	Иные показатели:	_____	

Срок действия настоящего разрешения - до "25" сентября 2024 года  
в соответствии с проектом организации строительства

**Глава Администрации города Костромы**

(должность уполномоченного лиц органа, осуществляющего выдачу разрешения строительство)



**А. В. Смирнов**

(расшифровка подписи)

"25" июля 2022 года

М.П.



Действие настоящего разрешения продлено до " " 20 года

(должность уполномоченного лица органа, осуществляющего выдачу разрешения строительство)

(подпись)

(расшифровка подписи)

" "

20 года

М.П.



## РАЗРЕШЕНИЕ НА СТРОИТЕЛЬСТВО

Раздел 1. Реквизиты разрешения на строительство	
1.1. Дата разрешения на строительство:	25.07.2022
1.2. Номер разрешения на строительство:	№ 44-RU 44328000-113-2022
1.3. Наименование органа (организации):	Администрация города Костромы
1.4. Срок действия настоящего разрешения:	до 25.09.2024
1.5. Дата внесения изменений или исправлений:	11.05.2023
Раздел 2. Информация о застройщике	
2.1. Сведения о физическом лице или индивидуальном предпринимателе	
2.1.1. Фамилия:	_____
2.1.2. Имя:	_____
2.1.3. Отчество:	_____
2.1.4. ИНН:	_____
2.1.5. ОГРНИП:	_____
2.2. Сведения о юридическом лице	
2.2.1. Полное наименование:	Общество с ограниченной ответственностью Специализированный застройщик «Бераз»
2.2.2. ИНН:	4401107485
2.2.3. ОГРН:	1104401002980
Раздел 3. Информация об объекте капитального строительства	
3.1. Наименование объекта капитального строительства (этапа) в соответствии с проектной документацией:	Многоэтажный многоквартирный жилой дом
3.2. Вид выполняемых работ в отношении объекта капитального строительства в соответствии с проектной документацией:	строительство
3.3. Адрес (местоположение) объекта капитального строительства:	
3.3.1. Субъект Российской Федерации:	Костромская обл.
3.3.2. Муниципальный район, муниципальный округ, городской округ или внутригородская территория (для городов федерального значения) в составе субъекта Российской Федерации, федеральная территория:	г. о. г. Кострома
3.3.3. Городское или сельское поселение в составе	_____


муниципального района (для муниципального района) или внутригородского района городского округа (за исключением зданий, строений, сооружений, расположенных на федеральных территориях):	
3.3.4. Тип и наименование населенного пункта:	г. Кострома
3.3.5. Наименование элемента планировочной структуры:	_____
3.3.6. Наименование элемента улично-дорожной сети:	ул. Александра Зиновьева, з.у.8
3.3.7. Тип и номер здания (сооружения):	_____
<b>Раздел 4. Информация о земельном участке</b>	
4.1. Кадастровый номер земельного участка (земельных участков), в границах которого (которых) расположен или планируется расположение объекта капитального строительства:	44:27:080522:375
4.2. Площадь земельного участка (земельных участков), в границах которого (которых) расположен или планируется расположение объекта капитального строительства:	5825,0
4.3. Сведения о градостроительном плане земельного участка:	
4.3.1.1. Дата:	26.04.2022
4.3.1.2. Номер:	РФ-44-2-01-0-00-2022-0175
4.3.1.3. Наименование органа, выдавшего градостроительный план земельного участка:	Управление архитектуры и градостроительства Администрации города Костромы
4.4. Условный номер земельного участка (земельных участков) на утвержденной схеме расположения земельного участка или земельных участков на кадастровом плане территории (при необходимости):	_____
4.5. Сведения о схеме расположения земельного участка или земельных участков на кадастровом плане территории:	
4.5.1. Дата решения:	_____
4.5.2. Номер решения:	_____
4.5.3. Наименование организации, уполномоченного органа или лица, принявшего решение об утверждении схемы расположения земельного участка или земельных участков:	_____
4.6. Информация о документации по планировке территории	
4.6.1. Сведения о проекте планировки территории:	
4.6.1.1.1. Дата решения:	_____
4.6.1.1.2. Номер решения:	_____

4.6.1.1.3. Наименование организации, уполномоченного органа или лица, принявшего решение об утверждении проекта планировки территории:	_____
4.6.2. Сведения о проекте межевания территории	
4.6.2.1.1. Дата решения:	_____
4.6.2.1.2. Номер решения:	_____
4.6.2.1.3. Наименование организации, уполномоченного органа или лица, принявшего решение об утверждении проекта межевания территории:	_____
Раздел 5. Сведения о проектной документации, типовом архитектурном решении	
5.1. Сведения о разработчике - индивидуальном предпринимателе	
5.1.1. Фамилия:	_____
5.1.2. Имя:	_____
5.1.3. Отчество:	_____
5.1.4. ИНН:	_____
5.1.5. ОГРНИП:	_____
5.2. Сведения о разработчике - юридическом лице	
5.2.1. Полное наименование:	_____
5.2.2. ИНН:	_____
5.2.3. ОГРН:	_____
5.3. Дата утверждения (при наличии):	05.07.2022
5.4. Номер (при наличии):	77
Раздел 6. Информация о результатах экспертизы проектной документации и государственной экологической экспертизы	
6.1. Сведения об экспертизе проектной документации	
6.1.1.1. Дата утверждения:	01.07.2022
6.1.1.2. Номер:	44-2-1-3-043008-2022
6.1.1.3. Наименование органа или организации, выдавшей положительное заключение экспертизы проектной документации:	ООО «ИМХОТЕП»
6.2. Сведения о государственной экологической экспертизе	
6.2.1.1. Дата утверждения:	_____
6.2.1.2. Номер:	_____
6.2.1.3. Наименование органа, утвердившего	_____

положительное заключение государственной экологической экспертизы:	
6.3. Подтверждение соответствия вносимых в проектную документацию изменений требованиям, указанным в части 3.8 статьи 49 Градостроительного кодекса Российской Федерации	
6.3.1. Дата:	_____
6.3.2. Номер:	_____
6.3.3. Сведения о лице, утвердившем указанное подтверждение:	_____
6.4. Подтверждение соответствия вносимых в проектную документацию изменений требованиям, указанным в части 3.9 статьи 49 Градостроительного кодекса Российской Федерации	
6.4.1. Дата:	_____
6.4.2. Номер:	_____
6.4.3. Наименование органа исполнительной власти или организации, проводившей оценку соответствия:	_____
<b>Раздел 7. Проектные характеристики объекта капитального строительства</b>	
7.1. Наименование объекта капитального строительства, предусмотренного проектной документацией:	<b>Многоэтажный многоквартирный жилой дом</b>
7.1.1. Вид объекта капитального строительства:	<b>Здание</b>
7.1.2. Назначение объекта:	<b>Многоквартирный дом</b>
7.1.3. Кадастровый номер реконструируемого объекта капитального строительства:	_____
7.1.4. Площадь застройки (кв. м):	<b>1310,92</b>
7.1.4.1. Площадь застройки части объекта капитального строительства (кв. м):	_____
7.1.5. Площадь (кв. м):	<b>11007,92</b>
7.1.5.1. Площадь части объекта капитального строительства (кв. м):	_____
7.1.6. Площадь нежилых помещений (кв. м):	<b>2189,06</b>
7.1.6.1. Помещений общего пользования	<b>1800,99</b>
7.1.6.2. Кладовых спортивного инвентаря	<b>388,07</b>
7.1.7. Площадь жилых помещений (кв. м):	<b>7168,09</b>
7.1.8. Количество помещений (штук):	_____
7.1.9. Количество нежилых помещений (штук):	_____
7.1.10. Количество жилых помещений (штук):	<b>144</b>



7.1.11. в том числе квартир (штук): из них: 7.1.11.1. однокомнатных: 7.1.11.2. двухкомнатных:	144  72 72
7.1.12. Количество машино-мест (штук):	_____
7.1.13. Количество этажей:	10
7.1.14. в том числе, количество подземных этажей:	1
7.1.15. Вместимость (человек):	_____
7.1.16. Высота (м):	30,57
7.1.17. Иные показатели: 7.1.17.1. Строительный объем: 7.1.17.2. в том числе подземной части: 7.1.17.3. Общая площадь квартир с коэффициентом	 37244,12 3382,22 7473,35

<b>Глава Администрации города Костромы</b>		<b>А. В. Смирнов</b>

М.П.



## РАЗРЕШЕНИЕ НА СТРОИТЕЛЬСТВО

Раздел 1. Реквизиты разрешения на строительство	
1.1. Дата разрешения на строительство:	25.07.2022
1.2. Номер разрешения на строительство:	№ 44-RU 44328000-113-2022
1.3. Наименование органа (организации):	Администрация города Костромы
1.4. Срок действия настоящего разрешения:	до 25.09.2024
1.5. Дата внесения изменений или исправлений:	08.09.2023
Раздел 2. Информация о застройщике	
2.1. Сведения о физическом лице или индивидуальном предпринимателе	
2.1.1. Фамилия:	_____
2.1.2. Имя:	_____
2.1.3. Отчество:	_____
2.1.4. ИНН:	_____
2.1.5. ОГРНИП:	_____
2.2. Сведения о юридическом лице	
2.2.1. Полное наименование:	Общество с ограниченной ответственностью Специализированный застройщик «Бераз»
2.2.2. ИНН:	4401107485
2.2.3. ОГРН:	1104401002980
Раздел 3. Информация об объекте капитального строительства	
3.1. Наименование объекта капитального строительства (этапа) в соответствии с проектной документацией:	Многоэтажный многоквартирный жилой дом
3.2. Вид выполняемых работ в отношении объекта капитального строительства в соответствии с проектной документацией:	строительство
3.3. Адрес (местоположение) объекта капитального строительства:	
3.3.1. Субъект Российской Федерации:	Костромская обл.
3.3.2. Муниципальный район, муниципальный округ, городской округ или внутригородская территория (для городов федерального значения) в составе субъекта Российской Федерации, федеральная территория:	г. о. г. Кострома
3.3.3. Городское или сельское поселение в составе	_____




муниципального района (для муниципального района) или внутригородского района городского округа (за исключением зданий, строений, сооружений, расположенных на федеральных территориях):	
3.3.4. Тип и наименование населенного пункта:	г. Кострома
3.3.5. Наименование элемента планировочной структуры:	_____
3.3.6. Наименование элемента улично-дорожной сети:	ул. Александра Зиновьева, з.у.8
3.3.7. Тип и номер здания (сооружения):	_____
<b>Раздел 4. Информация о земельном участке</b>	
4.1. Кадастровый номер земельного участка (земельных участков), в границах которого (которых) расположен или планируется расположение объекта капитального строительства:	44:27:080522:375
4.2. Площадь земельного участка (земельных участков), в границах которого (которых) расположен или планируется расположение объекта капитального строительства:	5825,0
4.3. Сведения о градостроительном плане земельного участка:	
4.3.1.1. Дата:	26.04.2022
4.3.1.2. Номер:	РФ-44-2-01-0-00-2022-0175
4.3.1.3. Наименование органа, выдавшего градостроительный план земельного участка:	Управление архитектуры и градостроительства Администрации города Костромы
4.4. Условный номер земельного участка (земельных участков) на утвержденной схеме расположения земельного участка или земельных участков на кадастровом плане территории (при необходимости):	_____
4.5. Сведения о схеме расположения земельного участка или земельных участков на кадастровом плане территории:	
4.5.1. Дата решения:	_____
4.5.2. Номер решения:	_____
4.5.3. Наименование организации, уполномоченного органа или лица, принявшего решение об утверждении схемы расположения земельного участка или земельных участков:	_____
4.6. Информация о документации по планировке территории	
4.6.1. Сведения о проекте планировки территории:	
4.6.1.1.1. Дата решения:	_____
4.6.1.1.2. Номер решения:	_____

4.6.1.1.3. Наименование организации, уполномоченного органа или лица, принявшего решение об утверждении проекта планировки территории:	_____
4.6.2. Сведения о проекте межевания территории	
4.6.2.1.1. Дата решения:	_____
4.6.2.1.2. Номер решения:	_____
4.6.2.1.3. Наименование организации, уполномоченного органа или лица, принявшего решение об утверждении проекта межевания территории:	_____
Раздел 5. Сведения о проектной документации, типовом архитектурном решении	
5.1. Сведения о разработчике - индивидуальном предпринимателе	
5.1.1. Фамилия:	_____
5.1.2. Имя:	_____
5.1.3. Отчество:	_____
5.1.4. ИНН:	_____
5.1.5. ОГРНИП:	_____
5.2. Сведения о разработчике - юридическом лице	
5.2.1. Полное наименование:	_____
5.2.2. ИНН:	_____
5.2.3. ОГРН:	_____
5.3. Дата утверждения (при наличии):	05.07.2022
5.4. Номер (при наличии):	77
Раздел 6. Информация о результатах экспертизы проектной документации и государственной экологической экспертизы	
6.1. Сведения об экспертизе проектной документации	
6.1.1.1. Дата утверждения:	01.07.2022
6.1.1.2. Номер:	44-2-1-3-043008-2022
6.1.1.3. Наименование органа или организации, выдавшей положительное заключение экспертизы проектной документации:	ООО «ИМХОТЕП»
6.2. Сведения о государственной экологической экспертизе	
6.2.1.1. Дата утверждения:	_____
6.2.1.2. Номер:	_____
6.2.1.3. Наименование органа, утвердившего	_____

положительное заключение государственной экологической экспертизы:	
6.3. Подтверждение соответствия вносимых в проектную документацию изменений требованиям, указанным в части 3.8 статьи 49 Градостроительного кодекса Российской Федерации	
6.3.1. Дата:	_____
6.3.2. Номер:	_____
6.3.3. Сведения о лице, утвердившем указанное подтверждение:	_____
6.4. Подтверждение соответствия вносимых в проектную документацию изменений требованиям, указанным в части 3.9 статьи 49 Градостроительного кодекса Российской Федерации	
6.4.1. Дата:	_____
6.4.2. Номер:	_____
6.4.3. Наименование органа исполнительной власти или организации, проводившей оценку соответствия:	_____
<b>Раздел 7. Проектные характеристики объекта капитального строительства</b>	
7.1. Наименование объекта капитального строительства, предусмотренного проектной документацией:	<b>Многоэтажный многоквартирный жилой дом</b>
7.1.1. Вид объекта капитального строительства:	<b>Здание</b>
7.1.2. Назначение объекта:	<b>Многоквартирный дом</b>
7.1.3. Кадастровый номер реконструируемого объекта капитального строительства:	_____
7.1.4. Площадь застройки (кв. м):	<b>1310,92</b>
7.1.4.1. Площадь застройки части объекта капитального строительства (кв. м):	_____
7.1.5. Площадь (кв. м):	<b>11007,92</b>
7.1.5.1. Площадь части объекта капитального строительства (кв. м):	_____
7.1.6. Площадь нежилых помещений (кв. м):	<b>2189,06</b>
7.1.6.1. Помещений общего пользования	<b>1800,99</b>
7.1.6.2. Кладовых спортивного инвентаря	<b>388,07</b>
7.1.7. Площадь жилых помещений (кв. м):	<b>7168,09</b>
7.1.8. Количество помещений (штук):	<b>198</b>
7.1.9. Количество нежилых помещений (штук):	<b>54</b>
7.1.9.1. Помещений общего пользования	<b>1</b>
7.1.9.2. Кладовых спортивного инвентаря	<b>53</b>



7.1.10. Количество жилых помещений (штук):	144
7.1.11. в том числе квартир (штук):	144
из них:	
7.1.11.1. однокомнатных:	72
7.1.11.2. двухкомнатных:	72
7.1.12. Количество машино-мест (штук):	_____
7.1.13. Количество этажей:	10
7.1.14. в том числе, количество подземных этажей:	1
7.1.15. Вместимость (человек):	_____
7.1.16. Высота (м):	30,57
7.1.17. Другие показатели:	
7.1.17.1. Строительный объем:	37244,12
7.1.17.2. в том числе подземной части:	3382,22
7.1.17.3. Общая площадь квартир с коэффициентом	7473,35

<b>Глава Администрации города Костромы</b>		<b>А. В. Смирнов</b>

М.П.