

5703

Приложение № 1
к приказу Министерства строительства
и жилищно-коммунального хозяйства
Российской Федерации
от 19 февраля 2015 г. № 117/пр

Кому _____
(наименование застройщика)
ООО «Строитель ЛТД»

(фамилия, имя, отчество – для граждан,

полное наименование организации – для
РСО-Алания, г. Владикавказ

юридических лиц), его почтовый индекс
ул. Ардонская, 21 362003

и адрес, адрес электронной почты)

**РАЗРЕШЕНИЕ
на строительство**

Дата 23 сентября 2015 г.

№ Ru 15-3-142-2015


Администрация местного самоуправления г. Владикавказа

(наименование уполномоченного федерального органа исполнительной власти или органа исполнительной власти субъекта Российской Федерации, или органа

Республики Северная Осетия-Алания

местного самоуправления, осуществляющих выдачу разрешения на строительство. Государственная корпорация по атомной энергии "Росатом")

в соответствии со статьей 51 Градостроительного кодекса Российской Федерации разрешает:

1	Строительство объекта капитального строительства	
	Реконструкцию объекта капитального строительства	
	Работы по сохранению объекта культурного наследия, затрагивающие конструктивные и другие характеристики надежности и безопасности такого объекта	
	Строительство линейного объекта (объекта капитального строительства, входящего в состав линейного объекта)	
	Реконструкцию линейного объекта (объекта капитального строительства, входящего в состав линейного объекта)	
2	Наименование объекта капитального строительства (этапа) в соответствии с проектной документацией	многоквартирный жилой дом с подземным паркингом и пятиэтажным офисно-деловым центром
	Наименование организации, выдавшей положительное заключение экспертизы проектной документации, и в случаях, предусмотренных законодательством Российской Федерации, реквизиты приказа об утверждении положительного заключения государственной экологической экспертизы	ООО «Межрегиональная Строительная Экспертиза» Положительное заключение негосударственной экспертизы №15-3-4-0012-15 от 12.08.2015г. Свидетельство об аккредитации РОСС RU.0001.610607


	Регистрационный номер и дата выдачи положительного заключения экспертизы проектной документации и в случаях, предусмотренных законодательством Российской Федерации, реквизиты приказа об утверждении положительного заключения государственной экологической экспертизы		
3	Кадастровый номер земельного участка (земельных участков), в пределах которого (которых) расположен или планируется расположение объекта капитального строительства		15:09:040901:23
	Номер кадастрового квартала (кадастровых кварталов), в пределах которого (которых) расположен или планируется расположение объекта капитального строительства		15:09:040901
	Кадастровый номер реконструируемого объекта капитального строительства		
3.1	Сведения о градостроительном плане земельного участка		от 30.08.2011; №Ru15301000-0000000000000208; выдан Управлением муниципальным имуществом, земельными ресурсами, архитектуры и градостроительства г.Владикавказ
3.2	Сведения о проекте планировки и проекте межевания территории		
3.3	Сведения о проектной документации объекта капитального строительства, планируемого к строительству, реконструкции, проведению работ сохранения объекта культурного наследия, при которых затрагиваются конструктивные и другие характеристики надежности и безопасности объекта		ООО «ЮСТ» №СРОСП-П—02529.1-05032013 ИП Газаева Н.Ш. №0076.06-2009-150300737880-П-033
4	Краткие проектные характеристики для строительства, реконструкции объекта капитального строительства, объекта культурного наследия, если при проведении работ по сохранению объекта культурного наследия затрагиваются конструктивные и другие характеристики надежности и безопасности такого объекта:		
	Наименование объекта капитального строительства, входящего в состав имущественного комплекса, в соответствии с проектной документацией:		
	Общая площадь (кв. м):	16360,9	Площадь участка (кв. м): 7794,0
	Объем (куб. м):	73909,15	в том числе подземной части (куб. м): 16630,2
	Количество этажей (шт.):	11-жилой дом; 5/6-офисно-деловой центр; 1-подземный паркинг	Высота (м):
	Количество подземных этажей (шт.):	1	Вместимость (чел.):
	Площадь застройки (кв. м):	3293,55	

	Иные показатели:	
5	Адрес (местоположение) объекта:	РСО-Алания, г.Владикавказ, ул.Владикавказская, 46/2
6	Краткие проектные характеристики линейного объекта :	
	Категория: (класс)	
	Протяженность:	
	Мощность (пропускная способность, грузооборот, интенсивность движения):	
	Тип (КЛ, ВЛ, КВЛ), уровень напряжения линий электропередачи	
	Перечень конструктивных элементов, оказывающих влияние на безопасность:	
	Иные показатели:	

Срок действия настоящего “ 25 ” сентября 20 18 г. в соответствии с _____
 разрешения – до _____
 Проектом организации строительства _____

**Заместитель начальника
 Управления
 муниципальным
 имуществом,
 земельными ресурсами,
 архитектуры и
 градостроительства
 АМС г.Владикавказа**

(должность уполномоченного
 лица органа, осуществляющего
 выдачу разрешения на строительство)


 (подпись)

М.А.МИЛЬДЗИХОВ
 (расшифровка подписи)



“ _____
 М.П.






Действие настоящего разрешения продлено до "31" декабря 20 20 г.

Иог. ЗАНГ

АМС 2 Вла-за


(должность уполномоченного лица органа, осуществляющего выдачу разрешения на строительство)


(подпись)
16.07.18


В. П. Шотаев

(расшифровка подписи)

"16" 07 20 18 г.


16.07.18

М.П.




Действие настоящего разрешения продлено до "31" декабря 20 22 г.

Иог. ЗАНГ

АМС 2 Вла-за


(должность уполномоченного лица органа, осуществляющего выдачу разрешения на строительство)


(подпись)
10.12.20

В. К. Шотаев

(расшифровка подписи)

"10" 12 20 22 г.


10.12.20

М.П.



Действие настоящего разрешения продлено до " " 20 г.

(должность уполномоченного лица органа, осуществляющего выдачу разрешения на строительство)

(подпись)

(расшифровка подписи)

" " 20 г.

М.П.