

Форма утверждена приказом
Министерства строительства
и жилищно-коммунального хозяйства
Российской Федерации
от 19 февраля 2015 г. № 117/пр

Кому: Обществу с ограниченной ответственностью
(наименование застройщика (фамилия, имя, отчество
«СПЕЦСТРОЙИНВЕСТ»
для граждан, полное наименование организации
629705, ЯНАО, Ямальский район, с. Сеяха
– для юридических лиц), его почтовый индекс и адрес,
ул. Геофизиков, д. 10 ssifirm@mail.ru
адрес электронной почты

РАЗРЕШЕНИЕ на строительство

Дата 27 июня 2018 года

№ 89 - RU89504301-05-2018

Администрация села Антипаюта

(наименование уполномоченного федерального органа исполнительной власти или органа исполнительной власти субъекта Российской Федерации, или органа местного самоуправления, осуществляющих выдачу разрешения на строительство.
Государственная корпорация по атомной энергии "Росатом")

в соответствии со статьей 51 Градостроительного кодекса Российской Федерации,
разрешает:


1.	Строительство объекта капитального строительства	v
	Реконструкцию объекта капитального строительства	
	Работы по сохранению объекта культурного наследия, затрагивающие конструктивные и другие характеристики надежности и безопасности такого объекта	
	Строительство линейного объекта (объекта капитального строительства, входящего в состав линейного объекта)	
	Реконструкцию линейного объекта (объекта капитального строительства, входящего в состав линейного объекта)	
2.	Наименование объекта капитального строительства (этапа) в соответствии с проектной документацией	Многоквартирный жилой дом по ул. Новая в с. Антипаюта, Тазовского района, ЯНАО» (земельный участок №1)
	Наименование организации, выдавшей положительное заключение экспертизы проектной документации, и в случаях, предусмотренных законодательством Российской Федерации, реквизиты приказа об утверждении положительного заключения государственной экологической экспертизы	-


	Регистрационный номер и дата выдачи положительного заключения экспертизы проектной документации и в случаях, предусмотренных законодательством Российской Федерации, реквизиты приказа об утверждении положительного заключения государственной экологической экспертизы	-		
3.	Кадастровый номер земельного участка (земельных участков), в пределах которого (которых) расположен или планируется расположение объекта капитального строительства	89:06:040101:1110		
	Номер кадастрового квартала (кадастровых кварталов), в пределах которого (которых) расположен или планируется расположение объекта капитального строительства	89:06:040101		
	Кадастровый номер реконструируемого объекта капитального строительства	-		
3.1.	Сведения о градостроительном плане земельного участка	№89-RU89504301-09-2016 от 15 декабря 2016 года		
3.2.	Сведения о проекте планировки и проекте межевания территории	-		
3.3.	Сведения о проектной документации объекта капитального строительства, планируемого к строительству, реконструкции, проведению работ сохранения объекта культурного наследия, при которых затрагиваются конструктивные и другие характеристики надежности и безопасности объекта	АО «Центр развития инвестиционных проектов», утверждён приказом ООО «СПЕЦСТРОЙИНВЕСТ» от 01 июня 2018 года № 59		
4.	Краткие проектные характеристики для строительства, реконструкции объекта капитального строительства, объекта культурного наследия, если при проведении работ по сохранению объекта культурного наследия затрагиваются конструктивные и другие характеристики надежности и безопасности такого объекта:			
	Наименование объекта капитального строительства, входящего в состав имущественного комплекса, в соответствии с проектной документацией: «Многоквартирный жилой дом по ул. Новая в с. Антипаюта, Тазовского района, ЯНАО» (земельный участок №1)			
	Общая площадь (кв. м):	2 287,52	Площадь участка (кв. м):	3 429,0
	Объем (куб. м):	10 047,0	в том числе подземной части (куб. м):	-
	Количество этажей (шт.):	3	Высота (м):	13,43
	Количество подземных этажей (шт.):	-	Вместимость (чел.):	-

	Площадь застройки (кв. м):	861,0		
	Иные показатели:	Общая площадь квартир – 1 625,23 кв. м. Количество квартир – 27 кв.		
5.	Адрес (местоположение) объекта:	629371, ЯНАО, Тазовский район, с. Антипаюта, ул. Новая		
6.	Краткие проектные характеристики линейного объекта:			
	Категория: (класс)			
	Протяженность:			
	Мощность (пропускная способность, грузооборот, интенсивность движения):			
	Тип (КЛ, ВЛ, КВЛ), уровень напряжения линий электропередачи			
	Перечень конструктивных элементов, оказывающих влияние на безопасность:			
	Иные показатели:			

Срок действия настоящего разрешения - до «27» марта 2019 г. в соответствии с проектной документацией. Проект организации строительства

Заместитель главы
Администрации с. Антипаюта

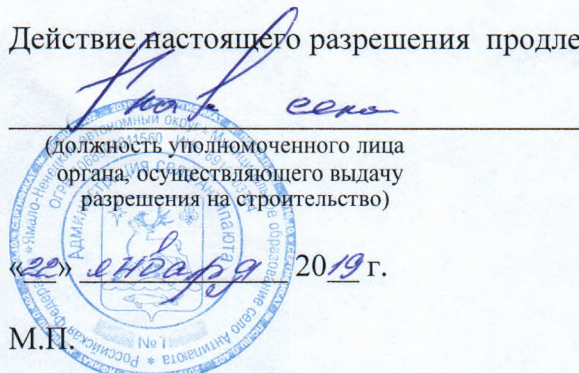


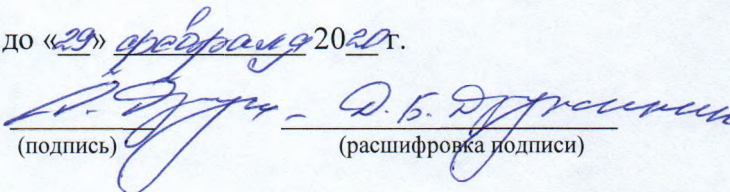

(подпись)

О.А. Першин

(расшифровка подписи)

Действие настоящего разрешения продлено до «29» февраля 2020 г.




(подпись)

О.Б. Дуров
(расшифровка подписи)

Действие настоящего разрешения продлено до «31» декабря 2020 г.

Глава села

(должность уполномоченного лица
органа, осуществляющего выдачу
разрешения на строительство)

(подпись)

Д.Б. Дружинин
(расшифровка подписи)

«04» декабря 2019 г.



Действие настоящего разрешения продлено до «31» декабря 2021 г.

Первый заместитель главы
Администрации Тазовского района

(должность уполномоченного лица
органа, осуществляющего выдачу
разрешения на строительство)

(подпись)

С.В. Свидлов

(расшифровка подписи)



«31» декабря 2020 г.