

2.9/9

Приложение N 2
к приказу Министерства строительства
и жилищно-коммунального хозяйства
Российской Федерации
от 3 июня 2022 г. N 446/пр

РАЗРЕШЕНИЕ НА ВВОД ОБЪЕКТА В ЭКСПЛУАТАЦИЮ

стр.1

Раздел 1. Реквизиты разрешения на ввод объекта в эксплуатацию	
1.1. Дата разрешения на ввод объекта в эксплуатацию:	01.09.2023
1.2. Номер разрешения на ввод объекта в эксплуатацию	73-521309-60-2023
1.3. Наименование органа (организации)	Администрация муниципального образования «Чердаклинский район» Ульяновской области
1.4. Дата внесения изменений или исправлений:	
Раздел 2. Информация о застройщике	
2.1. Сведения о физическом лице или индивидуальном предпринимателе:	
2.1.1. Фамилия:	
2.1.2. Имя:	
2.1.3. Отчество:	
2.1.4. ИНН:	
2.1.5. ОГРНИП:	
2.2. Сведения о юридическом лице:	
2.2.1. Полное наименование:	Общество с ограниченной ответственностью Специализированный застройщик «СтройСити Оренбург»

2.2.2. ИНН:	5609090384
2.2.3. ОГРН:	1135658014667
Раздел 3. Информация об объекте капитального строительства	
3.1. Наименование объекта капитального строительства (этапа) в соответствии с проектной документацией:	жилой дом блокированной застройки
3.2. Вид выполненных работ в отношении объекта капитального строительства:	
3.3.1. Субъект Российской Федерации:	Ульяновская область
3.3.2. Муниципальный район, муниципальный округ, городской округ или внутригородская территория (для городов федерального значения) в составе субъекта Российской Федерации, федеральная территория:	Чердаклинский район
3.3.3. Городское или сельское поселение в составе муниципального района (для муниципального района) или внутригородского района городского округа (за исключением зданий, строений, сооружений, расположенных на федеральных территориях):	Мирновское сельское поселение
3.3.4. Тип и наименование населенного пункта:	с.Архангельское, мкр.Дубрава
3.3.5. Наименование элемента планировочной структуры:	проезд
3.3.6. Наименование элемента улично-дорожной сети:	Изумрудный
3.3.7. Тип и номер здания (сооружения):	
Раздел 4. Информация о земельном участке	
4.1. Кадастровый номер земельного участка (земельных участков), в границах которого (которых) расположен объект капитального строительства:	73:21:030701:5741

Раздел 5. Сведения о разрешении на строительство, на основании которого осуществлялось строительство, реконструкция объекта капитального строительства	
5.1. Дата разрешения на строительство:	16.11.2022
5.2. Номер разрешения на строительство:	73-656000-41-2022
5.3. Наименование органа (организации), выдавшего разрешение на строительство:	Администрация муниципального образования «Чердаклинский район»
Раздел 6. Фактические показатели объекта капитального строительства и сведения о техническом плане:	
6. Наименование объекта капитального строительства, предусмотренного проектной документацией:	жилой дом блокированной застройки
6.1. Вид объекта капитального строительства:	здание
6.2. Назначение объекта	жилое
6.3. Кадастровый номер реконструированного объекта капитального строительства :	
6.4. Площадь застройки (кв. м):	
6.4.1. Площадь застройки части объекта капитального строительства (кв. м) :	
6.5. Площадь (кв. м):	135,4
6.5.1. Площадь части объекта капитального строительства (кв. м):	
6..6. Площадь нежилых помещений (кв. м):	
6.7. Площадь жилых помещений (кв. м):	
6.8. Количество помещений (штук):	
6.9. Количество нежилых помещений (штук):	

6.10. Количество жилых помещений (штук):	
6.11. в том числе квартир (штук):	
6.12. Количество машино-мест (штук):	
6.13. Количество этажей:	2
6.14. в том числе, количество подземных этажей:	
6.15. Вместимость (человек):	
6.16. Высота (м):	
6.17. Класс энергетической эффективности (при наличии):	
6.18. Иные показатели:	
6.19. Дата подготовки технического плана:	23.08.2023
6.20. Страховой номер индивидуального лицевого счета кадастрового инженера, подготовившего технический план:	158-951-773 24
Раздел 7. Фактические показатели линейного объекта и сведения о техническом плане	
7. Наименование линейного объекта, предусмотренного проектной документацией:	
7.1. Кадастровый номер реконструированного линейного объекта:	
7.2. Протяженность (м):	
7.2.1. Протяженность участка или части линейного объекта (м):	
7.3. Категория (класс):	
7.4. Мощность (пропускная способность, грузооборот, интенсивность движения):	

7.5. Тип (кабельная линия электропередачи, воздушная линия электропередачи, кабельно-воздушная линия электропередачи), уровень напряжения линий электропередачи:	
7.6. Иные показатели:	
7.7. Дата подготовки технического плана:	
7.8. Страховой номер индивидуального лицевого счета кадастрового инженера, подготовившего технический план:	

Глава администрации муниципального образования «Чердаклинский район» Ульяновской области		Ю.С.Нестеров
должность уполномоченного лица органа (организации), осуществляющего выдачу разрешения на ввод объекта в эксплуатацию	подпись	инициалы, фамилия

д.9/8

Приложение N 2
к приказу Министерства строительства
и жилищно-коммунального хозяйства
Российской Федерации
от 3 июня 2022 г. N 446/пр

РАЗРЕШЕНИЕ НА ВВОД ОБЪЕКТА В ЭКСПЛУАТАЦИЮ

стр.1


Раздел 1. Реквизиты разрешения на ввод объекта в эксплуатацию	
1.1. Дата разрешения на ввод объекта в эксплуатацию:	01.09.2023
1.2. Номер разрешения на ввод объекта в эксплуатацию	73-521309-61-2023
1.3. Наименование органа (организации)	Администрация муниципального образования «Чердаклинский район» Ульяновской области
1.4. Дата внесения изменений или исправлений:	
Раздел 2. Информация о застройщике	
2.1. Сведения о физическом лице или индивидуальном предпринимателе:	
2.1.1. Фамилия:	
2.1.2. Имя:	
2.1.3. Отчество:	
2.1.4. ИНН:	
2.1.5. ОГРНИП:	
2.2. Сведения о юридическом лице:	
2.2.1. Полное наименование:	Общество с ограниченной ответственностью Специализированный застройщик «СтройСити Оренбург»

2.2.2. ИНН:	5609090384
2.2.3. ОГРН:	1135658014667
Раздел 3. Информация об объекте капитального строительства	
3.1. Наименование объекта капитального строительства (этапа) в соответствии с проектной документацией:	жилой дом блокированной застройки
3.2. Вид выполненных работ в отношении объекта капитального строительства:	
3.3.1. Субъект Российской Федерации:	Ульяновская область
3.3.2. Муниципальный район, муниципальный округ, городской округ или внутригородская территория (для городов федерального значения) в составе субъекта Российской Федерации, федеральная территория:	Чердаклинский район
3.3.3. Городское или сельское поселение в составе муниципального района (для муниципального района) или внутригородского района городского округа (за исключением зданий, строений, сооружений, расположенных на федеральных территориях):	Мирновское сельское поселение
3.3.4. Тип и наименование населенного пункта:	с.Архангельское, мкр.Дубрава
3.3.5. Наименование элемента планировочной структуры:	проезд
3.3.6. Наименование элемента улично-дорожной сети:	Изумрудный
3.3.7. Тип и номер здания (сооружения):	
Раздел 4. Информация о земельном участке	
4.1. Кадастровый номер земельного участка (земельных участков), в границах которого (которых) расположен объект капитального строительства:	73:21:030701:5743

Раздел 5. Сведения о разрешении на строительство, на основании которого осуществлялось строительство, реконструкция объекта капитального строительства	
5.1. Дата разрешения на строительство:	16.11.2022
5.2. Номер разрешения на строительство:	73-656000-41-2022
5.3. Наименование органа (организации), выдавшего разрешение на строительство:	Администрация муниципального образования «Чердаклинский район»
Раздел 6. Фактические показатели объекта капитального строительства и сведения о техническом плане:	
6. Наименование объекта капитального строительства, предусмотренного проектной документацией:	жилой дом блокированной застройки
6.1. Вид объекта капитального строительства:	здание
6.2. Назначение объекта	жилое
6.3. Кадастровый номер реконструированного объекта капитального строительства :	
6.4. Площадь застройки (кв. м):	
6.4.1. Площадь застройки части объекта капитального строительства (кв. м) :	
6.5. Площадь (кв. м):	136,3
6.5.1. Площадь части объекта капитального строительства (кв. м):	
6.6. Площадь нежилых помещений (кв. м):	
6.7. Площадь жилых помещений (кв. м):	
6.8. Количество помещений (штук):	
6.9. Количество нежилых помещений (штук):	

6.10. Количество жилых помещений (штук):	
6.11. в том числе квартир (штук):	
6.12. Количество машино-мест (штук):	
6.13. Количество этажей:	2
6.14. в том числе, количество подземных этажей:	
6.15. Вместимость (человек):	
6.16. Высота (м):	
6.17. Класс энергетической эффективности (при наличии):	
6.18. Иные показатели:	
6.19. Дата подготовки технического плана:	23.08.2023
6.20. Страховой номер индивидуального лицевого счета кадастрового инженера, подготовившего технический план:	158-951-773 24
Раздел 7. Фактические показатели линейного объекта и сведения о техническом плане	
7. Наименование линейного объекта, предусмотренного проектной документацией:	
7.1. Кадастровый номер реконструированного линейного объекта:	
7.2. Протяженность (м):	
7.2.1. Протяженность участка или части линейного объекта (м):	
7.3. Категория (класс):	
7.4. Мощность (пропускная способность, грузооборот, интенсивность движения):	

7.5. Тип (кабельная линия электропередачи, воздушная линия электропередачи, кабельно-воздушная линия электропередачи), уровень напряжения линий электропередачи:	
7.6. Иные показатели:	
7.7. Дата подготовки технического плана:	
7.8. Страховой номер индивидуального лицевого счета кадастрового инженера, подготовившего технический план:	

Глава администрации муниципального образования «Чердаклинский район» Ульяновской области		Ю.С.Нестеров
Должность уполномоченного лица органа (организации), осуществляющего выдачу разрешения на ввод объекта в эксплуатацию	подпись	инициалы, фамилия

д. 9/7

Приложение N 2
к приказу Министерства строительства
и жилищно-коммунального хозяйства
Российской Федерации
от 3 июня 2022 г. N 446/пр

РАЗРЕШЕНИЕ НА ВВОД ОБЪЕКТА В ЭКСПЛУАТАЦИЮ

стр.1

Раздел 1. Реквизиты разрешения на ввод объекта в эксплуатацию	
1.1. Дата разрешения на ввод объекта в эксплуатацию:	01.09.2023
1.2. Номер разрешения на ввод объекта в эксплуатацию	73-521309-62-2023
1.3. Наименование органа (организации)	Администрация муниципального образования «Чердаклинский район» Ульяновской области
1.4. Дата внесения изменений или исправлений:	
Раздел 2. Информация о застройщике	
2.1. Сведения о физическом лице или индивидуальном предпринимателе:	
2.1.1. Фамилия:	
2.1.2. Имя:	
2.1.3. Отчество:	
2.1.4. ИНН:	
2.1.5. ОГРНИП:	
2.2. Сведения о юридическом лице:	
2.2.1. Полное наименование:	Общество с ограниченной ответственностью Специализированный застройщик «СтройСити Оренбург»

2.2.2. ИНН:	5609090384
2.2.3. ОГРН:	1135658014667
Раздел 3. Информация об объекте капитального строительства	
3.1. Наименование объекта капитального строительства (этапа) в соответствии с проектной документацией:	жилой дом блокированной застройки
3.2. Вид выполненных работ в отношении объекта капитального строительства:	
3.3.1. Субъект Российской Федерации:	Ульяновская область
3.3.2. Муниципальный район, муниципальный округ, городской округ или внутригородская территория (для городов федерального значения) в составе субъекта Российской Федерации, федеральная территория:	Чердаклинский район
3.3.3. Городское или сельское поселение в составе муниципального района (для муниципального района) или внутригородского района городского округа (за исключением зданий, строений, сооружений, расположенных на федеральных территориях):	Мирновское сельское поселение
3.3.4. Тип и наименование населенного пункта:	с.Архангельское, мкр.Дубрава
3.3.5. Наименование элемента планировочной структуры:	проезд
3.3.6. Наименование элемента улично-дорожной сети:	Изумрудный
3.3.7. Тип и номер здания (сооружения):	
Раздел 4. Информация о земельном участке	
4.1. Кадастровый номер земельного участка (земельных участков), в границах которого (которых) расположен объект капитального строительства:	73:21:030701:5744

Раздел 5. Сведения о разрешении на строительство, на основании которого осуществлялось строительство, реконструкция объекта капитального строительства	
5.1. Дата разрешения на строительство:	16.11.2022
5.2. Номер разрешения на строительство:	73-656000-41-2022
5.3. Наименование органа (организации), выдавшего разрешение на строительство:	Администрация муниципального образования «Чердаклинский район»
Раздел 6. Фактические показатели объекта капитального строительства и сведения о техническом плане:	
6. Наименование объекта капитального строительства, предусмотренного проектной документацией:	жилой дом блокированной застройки
6.1. Вид объекта капитального строительства:	здание
6.2. Назначение объекта	жилое
6.3. Кадастровый номер реконструированного объекта капитального строительства :	
6.4. Площадь застройки (кв. м):	
6.4.1. Площадь застройки части объекта капитального строительства (кв. м) :	
6.5. Площадь (кв. м):	136,3
6.5.1. Площадь части объекта капитального строительства (кв. м):	
6.6. Площадь нежилых помещений (кв. м):	
6.7. Площадь жилых помещений (кв. м):	
6.8. Количество помещений (штук):	
6.9. Количество нежилых помещений (штук):	

6.10. Количество жилых помещений (штук):	
6.11. в том числе квартир (штук):	
6.12. Количество машино-мест (штук):	
6.13. Количество этажей:	2
6.14. в том числе, количество подземных этажей:	
6.15. Вместимость (человек):	
6.16. Высота (м):	
6.17. Класс энергетической эффективности (при наличии):	
6.18. Иные показатели:	
6.19. Дата подготовки технического плана:	23.08.2023
6.20. Страховой номер индивидуального лицевого счета кадастрового инженера, подготовившего технический план:	158-951-773 24
Раздел 7. Фактические показатели линейного объекта и сведения о техническом плане	
7. Наименование линейного объекта, предусмотренного проектной документацией:	
7.1. Кадастровый номер реконструированного линейного объекта:	
7.2. Протяженность (м):	
7.2.1. Протяженность участка или части линейного объекта (м):	
7.3. Категория (класс):	
7.4. Мощность (пропускная способность, грузооборот, интенсивность движения):	

7.5. Тип (кабельная линия электропередачи, воздушная линия электропередачи, кабельно-воздушная линия электропередачи), уровень напряжения линий электропередачи:	
7.6. Иные показатели:	
7.7. Дата подготовки технического плана:	
7.8. Страховой номер индивидуального лицевого счета кадастрового инженера, подготовившего технический план:	

Глава администрации муниципального образования «Чердаклинский район» Ульяновской области		Ю.С.Нестеров
должностное лицо органа (организации), осуществляющего выдачу разрешения на ввод объекта в эксплуатацию	подпись	инициалы, фамилия

2.9/6

Приложение N 2
к приказу Министерства строительства
и жилищно-коммунального хозяйства
Российской Федерации
от 3 июня 2022 г. N 446/пр

РАЗРЕШЕНИЕ НА ВВОД ОБЪЕКТА В ЭКСПЛУАТАЦИЮ

стр.1

Раздел 1. Реквизиты разрешения на ввод объекта в эксплуатацию	
1.1. Дата разрешения на ввод объекта в эксплуатацию:	01.09.2023
1.2. Номер разрешения на ввод объекта в эксплуатацию	73-521309-63-2023
1.3. Наименование органа (организации)	Администрация муниципального образования «Чердаклинский район» Ульяновской области
1.4. Дата внесения изменений или исправлений:	
Раздел 2. Информация о застройщике	
2.1. Сведения о физическом лице или индивидуальном предпринимателе:	
2.1.1. Фамилия:	
2.1.2. Имя:	
2.1.3. Отчество:	
2.1.4. ИНН:	
2.1.5. ОГРНИП:	
2.2. Сведения о юридическом лице:	
2.2.1. Полное наименование:	Общество с ограниченной ответственностью Специализированный застройщик «СтройСити Оренбург»

2.2.2. ИНН:	5609090384
2.2.3. ОГРН:	1135658014667
Раздел 3. Информация об объекте капитального строительства	
3.1. Наименование объекта капитального строительства (этапа) в соответствии с проектной документацией:	жилой дом блокированной застройки
3.2. Вид выполненных работ в отношении объекта капитального строительства:	
3.3.1. Субъект Российской Федерации:	Ульяновская область
3.3.2. Муниципальный район, муниципальный округ, городской округ или внутригородская территория (для городов федерального значения) в составе субъекта Российской Федерации, федеральная территория:	Чердаклинский район
3.3.3. Городское или сельское поселение в составе муниципального района (для муниципального района) или внутригородского района городского округа (за исключением зданий, строений, сооружений, расположенных на федеральных территориях):	Мирновское сельское поселение
3.3.4. Тип и наименование населенного пункта:	с.Архангельское, мкр.Дубрава
3.3.5. Наименование элемента планировочной структуры:	проезд
3.3.6. Наименование элемента улично-дорожной сети:	Изумрудный
3.3.7. Тип и номер здания (сооружения):	
Раздел 4. Информация о земельном участке	
4.1. Кадастровый номер земельного участка (земельных участков), в границах которого (которых) расположен объект капитального строительства:	73:21:030701:5745

Раздел 5. Сведения о разрешении на строительство, на основании которого осуществлялось строительство, реконструкция объекта капитального строительства	
5.1. Дата разрешения на строительство:	16.11.2022
5.2. Номер разрешения на строительство:	73-656000-41-2022
5.3. Наименование органа (организации), выдавшего разрешение на строительство:	Администрация муниципального образования «Чердаклинский район»
Раздел 6. Фактические показатели объекта капитального строительства и сведения о техническом плане:	
6. Наименование объекта капитального строительства, предусмотренного проектной документацией:	жилой дом блокированной застройки
6.1. Вид объекта капитального строительства:	здание
6.2. Назначение объекта	жилое
6.3. Кадастровый номер реконструированного объекта капитального строительства :	
6.4. Площадь застройки (кв. м):	
6.4.1. Площадь застройки части объекта капитального строительства (кв. м) :	
6.5. Площадь (кв. м):	136,3
6.5.1. Площадь части объекта капитального строительства (кв. м):	
6..6. Площадь нежилых помещений (кв. м):	
6.7. Площадь жилых помещений (кв. м):	
6.8. Количество помещений (штук):	
6.9. Количество нежилых помещений (штук):	

6.10. Количество жилых помещений (штук):	
6.11. в том числе квартир (штук):	
6.12. Количество машино-мест (штук):	
6.13. Количество этажей:	2
6.14. в том числе, количество подземных этажей:	
6.15. Вместимость (человек):	
6.16. Высота (м):	
6.17. Класс энергетической эффективности (при наличии):	
6.18. Иные показатели:	
6.19. Дата подготовки технического плана:	23.08.2023
6.20. Страховой номер индивидуального лицевого счета кадастрового инженера, подготовившего технический план:	158-951-773 24
Раздел 7. Фактические показатели линейного объекта и сведения о техническом плане	
7. Наименование линейного объекта, предусмотренного проектной документацией:	
7.1. Кадастровый номер реконструированного линейного объекта:	
7.2. Протяженность (м):	
7.2.1. Протяженность участка или части линейного объекта (м):	
7.3. Категория (класс):	
7.4. Мощность (пропускная способность, грузооборот, интенсивность движения):	

7.5. Тип (кабельная линия электропередачи, воздушная линия электропередачи, кабельно-воздушная линия электропередачи), уровень напряжения линий электропередачи:	
7.6. Иные показатели:	
7.7. Дата подготовки технического плана:	
7.8. Страховой номер индивидуального лицевого счета кадастрового инженера, подготовившего технический план:	

Глава администрации муниципального образования «Чердаклинский район» Ульяновской области		Ю.С.Нестеров
должность уполномоченного лица органа (организации), осуществляющего выдачу разрешения на ввод объекта в эксплуатацию	подпись	инициалы, фамилия

2. 9/5

Приложение N 2
к приказу Министерства строительства
и жилищно-коммунального хозяйства
Российской Федерации
от 3 июня 2022 г. N 446/пр

РАЗРЕШЕНИЕ НА ВВОД ОБЪЕКТА В ЭКСПЛУАТАЦИЮ

стр.1



Раздел 1. Реквизиты разрешения на ввод объекта в эксплуатацию	
1.1. Дата разрешения на ввод объекта в эксплуатацию:	01.09.2023
1.2. Номер разрешения на ввод объекта в эксплуатацию	73-521309-64-2023
1.3. Наименование органа (организации)	Администрация муниципального образования «Чердаклинский район» Ульяновской области
1.4. Дата внесения изменений или исправлений:	
Раздел 2. Информация о застройщике	
2.1. Сведения о физическом лице или индивидуальном предпринимателе:	
2.1.1. Фамилия:	
2.1.2. Имя:	
2.1.3. Отчество:	
2.1.4. ИНН:	
2.1.5. ОГРНИП:	
2.2. Сведения о юридическом лице:	
2.2.1. Полное наименование:	Общество с ограниченной ответственностью Специализированный застройщик «СтройСити Оренбург»

2.2.2. ИНН:	5609090384
2.2.3. ОГРН:	1135658014667
Раздел 3. Информация об объекте капитального строительства	
3.1. Наименование объекта капитального строительства (этапа) в соответствии с проектной документацией:	жилой дом блокированной застройки
3.2. Вид выполненных работ в отношении объекта капитального строительства:	
3.3.1. Субъект Российской Федерации:	Ульяновская область
3.3.2. Муниципальный район, муниципальный округ, городской округ или внутригородская территория (для городов федерального значения) в составе субъекта Российской Федерации, федеральная территория:	Чердаклинский район
3.3.3. Городское или сельское поселение в составе муниципального района (для муниципального района) или внутригородского района городского округа (за исключением зданий, строений, сооружений, расположенных на федеральных территориях):	Мирновское сельское поселение
3.3.4. Тип и наименование населенного пункта:	с.Архангельское, мкр.Дубрава
3.3.5. Наименование элемента планировочной структуры:	проезд
3.3.6. Наименование элемента улично-дорожной сети:	Изумрудный
3.3.7. Тип и номер здания (сооружения):	
Раздел 4. Информация о земельном участке	
4.1. Кадастровый номер земельного участка (земельных участков), в границах которого (которых) расположен объект капитального строительства:	73:21:030701:5746

Раздел 5. Сведения о разрешении на строительство, на основании которого осуществлялось строительство, реконструкция объекта капитального строительства	
5.1. Дата разрешения на строительство:	16.11.2022
5.2. Номер разрешения на строительство:	73-656000-41-2022
5.3. Наименование органа (организации), выдавшего разрешение на строительство:	Администрация муниципального образования «Чердаклинский район»
Раздел 6. Фактические показатели объекта капитального строительства и сведения о техническом плане:	
6. Наименование объекта капитального строительства, предусмотренного проектной документацией:	жилой дом блокированной застройки
6.1. Вид объекта капитального строительства:	здание
6.2. Назначение объекта	жилое
6.3. Кадастровый номер реконструированного объекта капитального строительства :	
6.4. Площадь застройки (кв. м):	
6.4.1. Площадь застройки части объекта капитального строительства (кв. м) :	
6.5. Площадь (кв. м):	136,3
6.5.1. Площадь части объекта капитального строительства (кв. м):	
6..6. Площадь нежилых помещений (кв. м):	
6.7. Площадь жилых помещений (кв. м):	
6.8. Количество помещений (штук):	
6.9. Количество нежилых помещений (штук):	

6.10. Количество жилых помещений (штук):	
6.11. в том числе квартир (штук):	
6.12. Количество машино-мест (штук):	
6.13. Количество этажей:	2
6.14. в том числе, количество подземных этажей:	
6.15. Вместимость (человек):	
6.16. Высота (м):	
6.17. Класс энергетической эффективности (при наличии):	
6.18. Иные показатели:	
6.19. Дата подготовки технического плана:	23.08.2023
6.20. Страховой номер индивидуального лицевого счета кадастрового инженера, подготовившего технический план:	158-951-773 24
Раздел 7. Фактические показатели линейного объекта и сведения о техническом плане	
7. Наименование линейного объекта, предусмотренного проектной документацией:	
7.1. Кадастровый номер реконструированного линейного объекта:	
7.2. Протяженность (м):	
7.2.1. Протяженность участка или части линейного объекта (м):	
7.3. Категория (класс):	
7.4. Мощность (пропускная способность, грузооборот, интенсивность движения):	

7.5. Тип (кабельная линия электропередачи, воздушная линия электропередачи, кабельно-воздушная линия электропередачи), уровень напряжения линий электропередачи:	
7.6. Иные показатели:	
7.7. Дата подготовки технического плана:	
7.8. Страховой номер индивидуального лицевого счета кадастрового инженера, подготовившего технический план:	

 <p>Глава администрации муниципального образования «Чердаклинский район» Ульяновской области</p>		Ю.С.Нестеров
должность уполномоченного лица органа (организации), осуществляющего выдачу разрешений на ввод объекта в эксплуатацию	подпись	инициалы, фамилия

2.9/4

Приложение N 2
к приказу Министерства строительства
и жилищно-коммунального хозяйства
Российской Федерации
от 3 июня 2022 г. N 446/пр

РАЗРЕШЕНИЕ НА ВВОД ОБЪЕКТА В ЭКСПЛУАТАЦИЮ

стр.1

Раздел 1. Реквизиты разрешения на ввод объекта в эксплуатацию	
1.1. Дата разрешения на ввод объекта в эксплуатацию:	01.09.2023
1.2. Номер разрешения на ввод объекта в эксплуатацию	73-521309-65-2023
1.3. Наименование органа (организации)	Администрация муниципального образования «Чердаклинский район» Ульяновской области
1.4. Дата внесения изменений или исправлений:	
Раздел 2. Информация о застройщике	
2.1. Сведения о физическом лице или индивидуальном предпринимателе:	
2.1.1. Фамилия:	
2.1.2. Имя:	
2.1.3. Отчество:	
2.1.4. ИНН:	
2.1.5. ОГРНИП:	
2.2. Сведения о юридическом лице:	
2.2.1. Полное наименование:	Общество с ограниченной ответственностью Специализированный застройщик «СтройСити Оренбург»

2.2.2. ИНН:	5609090384
2.2.3. ОГРН:	1135658014667
Раздел 3. Информация об объекте капитального строительства	
3.1. Наименование объекта капитального строительства (этапа) в соответствии с проектной документацией:	жилой дом блокированной застройки
3.2. Вид выполненных работ в отношении объекта капитального строительства:	
3.3.1. Субъект Российской Федерации:	Ульяновская область
3.3.2. Муниципальный район, муниципальный округ, городской округ или внутригородская территория (для городов федерального значения) в составе субъекта Российской Федерации, федеральная территория:	Чердаклинский район
3.3.3. Городское или сельское поселение в составе муниципального района (для муниципального района) или внутригородского района городского округа (за исключением зданий, строений, сооружений, расположенных на федеральных территориях):	Мирновское сельское поселение
3.3.4. Тип и наименование населенного пункта:	с.Архангельское, мкр.Дубрава
3.3.5. Наименование элемента планировочной структуры:	проезд
3.3.6. Наименование элемента улично-дорожной сети:	Изумрудный
3.3.7. Тип и номер здания (сооружения):	
Раздел 4. Информация о земельном участке	
4.1. Кадастровый номер земельного участка (земельных участков), в границах которого (которых) расположен объект капитального строительства:	73:21:030701:5747

Раздел 5. Сведения о разрешении на строительство, на основании которого осуществлялось строительство, реконструкция объекта капитального строительства	
5.1. Дата разрешения на строительство:	16.11.2022
5.2. Номер разрешения на строительство:	73-656000-41-2022
5.3. Наименование органа (организации), выдавшего разрешение на строительство:	Администрация муниципального образования «Чердаклинский район»
Раздел 6. Фактические показатели объекта капитального строительства и сведения о техническом плане:	
6. Наименование объекта капитального строительства, предусмотренного проектной документацией:	жилой дом блокированной застройки
6.1. Вид объекта капитального строительства:	здание
6.2. Назначение объекта	жилое
6.3. Кадастровый номер реконструированного объекта капитального строительства :	
6.4. Площадь застройки (кв. м):	
6.4.1. Площадь застройки части объекта капитального строительства (кв. м) :	
6.5. Площадь (кв. м):	136,3
6.5.1. Площадь части объекта капитального строительства (кв. м):	
6..6. Площадь нежилых помещений (кв. м):	
6.7. Площадь жилых помещений (кв. м):	
6.8. Количество помещений (штук):	
6.9. Количество нежилых помещений (штук):	

6.10. Количество жилых помещений (штук):	
6.11. в том числе квартир (штук):	
6.12. Количество машино-мест (штук):	
6.13. Количество этажей:	2
6.14. в том числе, количество подземных этажей:	
6.15. Вместимость (человек):	
6.16. Высота (м):	
6.17. Класс энергетической эффективности (при наличии):	
6.18. Иные показатели:	
6.19. Дата подготовки технического плана:	23.08.2023
6.20. Страховой номер индивидуального лицевого счета кадастрового инженера, подготовившего технический план:	158-951-773 24
Раздел 7. Фактические показатели линейного объекта и сведения о техническом плане	
7. Наименование линейного объекта, предусмотренного проектной документацией:	
7.1. Кадастровый номер реконструированного линейного объекта:	
7.2. Протяженность (м):	
7.2.1. Протяженность участка или части линейного объекта (м):	
7.3. Категория (класс):	
7.4. Мощность (пропускная способность, грузооборот, интенсивность движения):	

7.5. Тип (кабельная линия электропередачи, воздушная линия электропередачи, кабельно-воздушная линия электропередачи), уровень напряжения линий электропередачи:	
7.6. Иные показатели:	
7.7. Дата подготовки технического плана:	
7.8. Страховой номер индивидуального лицевого счета кадастрового инженера, подготовившего технический план:	

 <p>Глава администрации муниципального образования «Чердаклинский район» Ульяновской области</p>		Ю.С.Нестеров
<p>должность уполномоченного лица органа (организации), осуществляющего выдачу разрешения на ввод объекта в эксплуатацию</p>	подпись	инициалы, фамилия

2.9/3

Приложение N 2
к приказу Министерства строительства
и жилищно-коммунального хозяйства
Российской Федерации
от 3 июня 2022 г. N 446/пр

РАЗРЕШЕНИЕ НА ВВОД ОБЪЕКТА В ЭКСПЛУАТАЦИЮ

стр.1

Раздел 1. Реквизиты разрешения на ввод объекта в эксплуатацию	
1.1. Дата разрешения на ввод объекта в эксплуатацию:	01.09.2023
1.2. Номер разрешения на ввод объекта в эксплуатацию	73-521309-66-2023
1.3. Наименование органа (организации)	Администрация муниципального образования «Чердаклинский район» Ульяновской области
1.4. Дата внесения изменений или исправлений:	
Раздел 2. Информация о застройщике	
2.1. Сведения о физическом лице или индивидуальном предпринимателе:	
2.1.1. Фамилия:	
2.1.2. Имя:	
2.1.3. Отчество:	
2.1.4. ИНН:	
2.1.5. ОГРНИП:	
2.2. Сведения о юридическом лице:	
2.2.1. Полное наименование:	Общество с ограниченной ответственностью Специализированный застройщик «СтройСити Оренбург»

2.2.2. ИНН:	5609090384
2.2.3. ОГРН:	1135658014667
Раздел 3. Информация об объекте капитального строительства	
3.1. Наименование объекта капитального строительства (этапа) в соответствии с проектной документацией:	жилой дом блокированной застройки
3.2. Вид выполненных работ в отношении объекта капитального строительства:	
3.3.1. Субъект Российской Федерации:	Ульяновская область
3.3.2. Муниципальный район, муниципальный округ, городской округ или внутригородская территория (для городов федерального значения) в составе субъекта Российской Федерации, федеральная территория:	Чердаклинский район
3.3.3. Городское или сельское поселение в составе муниципального района (для муниципального района) или внутригородского района городского округа (за исключением зданий, строений, сооружений, расположенных на федеральных территориях):	Мирновское сельское поселение
3.3.4. Тип и наименование населенного пункта:	с.Архангельское, мкр.Дубрава
3.3.5. Наименование элемента планировочной структуры:	проезд
3.3.6. Наименование элемента улично-дорожной сети:	Изумрудный
3.3.7. Тип и номер здания (сооружения):	
Раздел 4. Информация о земельном участке	
4.1. Кадастровый номер земельного участка (земельных участков), в границах которого (которых) расположен объект капитального строительства:	73:21:030701:5748

Раздел 5. Сведения о разрешении на строительство, на основании которого осуществлялось строительство, реконструкция объекта капитального строительства	
5.1. Дата разрешения на строительство:	16.11.2022
5.2. Номер разрешения на строительство:	73-656000-41-2022
5.3. Наименование органа (организации), выдавшего разрешение на строительство:	Администрация муниципального образования «Чердаклинский район»
Раздел 6. Фактические показатели объекта капитального строительства и сведения о техническом плане:	
6. Наименование объекта капитального строительства, предусмотренного проектной документацией:	жилой дом блокированной застройки
6.1. Вид объекта капитального строительства:	здание
6.2. Назначение объекта	жилое
6.3. Кадастровый номер реконструированного объекта капитального строительства :	
6.4. Площадь застройки (кв. м):	
6.4.1. Площадь застройки части объекта капитального строительства (кв. м) :	
6.5. Площадь (кв. м):	136,3
6.5.1. Площадь части объекта капитального строительства (кв. м):	
6..6. Площадь нежилых помещений (кв. м):	
6.7. Площадь жилых помещений (кв. м):	
6.8. Количество помещений (штук):	
6.9. Количество нежилых помещений (штук):	

6.10. Количество жилых помещений (штук):	
6.11. в том числе квартир (штук):	
6.12. Количество машино-мест (штук):	
6.13. Количество этажей:	2
6.14. в том числе, количество подземных этажей:	
6.15. Вместимость (человек):	
6.16. Высота (м):	
6.17. Класс энергетической эффективности (при наличии):	
6.18. Иные показатели:	
6.19. Дата подготовки технического плана:	23.08.2023
6.20. Страховой номер индивидуального лицевого счета кадастрового инженера, подготовившего технический план:	158-951-773 24
Раздел 7. Фактические показатели линейного объекта и сведения о техническом плане	
7. Наименование линейного объекта, предусмотренного проектной документацией:	
7.1. Кадастровый номер реконструированного линейного объекта:	
7.2. Протяженность (м):	
7.2.1. Протяженность участка или части линейного объекта (м):	
7.3. Категория (класс):	
7.4. Мощность (пропускная способность, грузооборот, интенсивность движения):	

7.5. Тип (кабельная линия электропередачи, воздушная линия электропередачи, кабельно-воздушная линия электропередачи), уровень напряжения линий электропередачи:	
7.6. Иные показатели:	
7.7. Дата подготовки технического плана:	
7.8. Страховой номер индивидуального лицевого счета кадастрового инженера, подготовившего технический план:	

Глава администрации муниципального образования «Чердаклинский район» Ульяновской области		Ю.С.Нестеров
должность уполномоченного лица органа (организации), осуществляющего выдачу разрешения на ввод объекта в эксплуатацию	подпись	инициалы, фамилия

д. 9/2

Приложение N 2
к приказу Министерства строительства
и жилищно-коммунального хозяйства
Российской Федерации
от 3 июня 2022 г. N 446/пр

РАЗРЕШЕНИЕ НА ВВОД ОБЪЕКТА В ЭКСПЛУАТАЦИЮ

стр.1


Раздел 1. Реквизиты разрешения на ввод объекта в эксплуатацию	
1.1. Дата разрешения на ввод объекта в эксплуатацию:	01.09.2023
1.2. Номер разрешения на ввод объекта в эксплуатацию	73-521309-67-2023
1.3. Наименование органа (организации)	Администрация муниципального образования «Чердаклинский район» Ульяновской области
1.4. Дата внесения изменений или исправлений:	
Раздел 2. Информация о застройщике	
2.1. Сведения о физическом лице или индивидуальном предпринимателе:	
2.1.1. Фамилия:	
2.1.2. Имя:	
2.1.3. Отчество:	
2.1.4. ИНН:	
2.1.5. ОГРНИП:	
2.2. Сведения о юридическом лице:	
2.2.1. Полное наименование:	Общество с ограниченной ответственностью Специализированный застройщик «СтройСити Оренбург»

2.2.2. ИНН:	5609090384
2.2.3. ОГРН:	1135658014667
Раздел 3. Информация об объекте капитального строительства	
3.1. Наименование объекта капитального строительства (этапа) в соответствии с проектной документацией:	жилой дом блокированной застройки
3.2. Вид выполненных работ в отношении объекта капитального строительства:	
3.3.1. Субъект Российской Федерации:	Ульяновская область
3.3.2. Муниципальный район, муниципальный округ, городской округ или внутригородская территория (для городов федерального значения) в составе субъекта Российской Федерации, федеральная территория:	Чердаклинский район
3.3.3. Городское или сельское поселение в составе муниципального района (для муниципального района) или внутригородского района городского округа (за исключением зданий, строений, сооружений, расположенных на федеральных территориях):	Мирновское сельское поселение
3.3.4. Тип и наименование населенного пункта:	с.Архангельское, мкр.Дубрава
3.3.5. Наименование элемента планировочной структуры:	проезд
3.3.6. Наименование элемента улично-дорожной сети:	Изумрудный
3.3.7. Тип и номер здания (сооружения):	
Раздел 4. Информация о земельном участке	
4.1. Кадастровый номер земельного участка (земельных участков), в границах которого (которых) расположен объект капитального строительства:	73:21:030701:5749

Раздел 5. Сведения о разрешении на строительство, на основании которого осуществлялось строительство, реконструкция объекта капитального строительства	
5.1. Дата разрешения на строительство:	16.11.2022
5.2. Номер разрешения на строительство:	73-656000-41-2022
5.3. Наименование органа (организации), выдавшего разрешение на строительство:	Администрация муниципального образования «Чердаклинский район»
Раздел 6. Фактические показатели объекта капитального строительства и сведения о техническом плане:	
6. Наименование объекта капитального строительства, предусмотренного проектной документацией:	жилой дом блокированной застройки
6.1. Вид объекта капитального строительства:	здание
6.2. Назначение объекта	жилое
6.3. Кадастровый номер реконструированного объекта капитального строительства :	
6.4. Площадь застройки (кв. м):	
6.4.1. Площадь застройки части объекта капитального строительства (кв. м) :	
6.5. Площадь (кв. м):	136,3
6.5.1. Площадь части объекта капитального строительства (кв. м):	
6..6. Площадь нежилых помещений (кв. м):	
6.7. Площадь жилых помещений (кв. м):	
6.8. Количество помещений (штук):	
6.9. Количество нежилых помещений (штук):	

6.10. Количество жилых помещений (штук):	
6.11. в том числе квартир (штук):	
6.12. Количество машино-мест (штук):	
6.13. Количество этажей:	2
6.14. в том числе, количество подземных этажей:	
6.15. Вместимость (человек):	
6.16. Высота (м):	
6.17. Класс энергетической эффективности (при наличии):	
6.18. Иные показатели:	
6.19. Дата подготовки технического плана:	23.08.2023
6.20. Страховой номер индивидуального лицевого счета кадастрового инженера, подготовившего технический план:	158-951-773 24
Раздел 7. Фактические показатели линейного объекта и сведения о техническом плане	
7. Наименование линейного объекта, предусмотренного проектной документацией:	
7.1. Кадастровый номер реконструированного линейного объекта:	
7.2. Протяженность (м):	
7.2.1. Протяженность участка или части линейного объекта (м):	
7.3. Категория (класс):	
7.4. Мощность (пропускная способность, грузооборот, интенсивность движения):	

7.5. Тип (кабельная линия электропередачи, воздушная линия электропередачи, кабельно-воздушная линия электропередачи), уровень напряжения линий электропередачи:	
7.6. Иные показатели:	
7.7. Дата подготовки технического плана:	
7.8. Страховой номер индивидуального лицевого счета кадастрового инженера, подготовившего технический план:	

Глава администрации муниципального образования «Чердаклинский район» Ульяновской области		Ю.С.Нестеров
должность уполномоченного лица органа (организации), осуществляющего выдачу разрешения на ввод объекта в эксплуатацию	подпись	инициалы, фамилия

2. 9/1

Приложение N 2
к приказу Министерства строительства
и жилищно-коммунального хозяйства
Российской Федерации
от 3 июня 2022 г. N 446/пр

РАЗРЕШЕНИЕ НА ВВОД ОБЪЕКТА В ЭКСПЛУАТАЦИЮ

стр.1


Раздел 1. Реквизиты разрешения на ввод объекта в эксплуатацию	
1.1. Дата разрешения на ввод объекта в эксплуатацию:	01.09.2023
1.2. Номер разрешения на ввод объекта в эксплуатацию	73-521309-68-2023
1.3. Наименование органа (организации)	Администрация муниципального образования «Чердаклинский район» Ульяновской области
1.4. Дата внесения изменений или исправлений:	
Раздел 2. Информация о застройщике	
2.1. Сведения о физическом лице или индивидуальном предпринимателе:	
2.1.1. Фамилия:	
2.1.2. Имя:	
2.1.3. Отчество:	
2.1.4. ИНН:	
2.1.5. ОГРНИП:	
2.2. Сведения о юридическом лице:	
2.2.1. Полное наименование:	Общество с ограниченной ответственностью Специализированный застройщик «СтройСити Оренбург»

2.2.2. ИНН:	5609090384
2.2.3. ОГРН:	1135658014667
Раздел 3. Информация об объекте капитального строительства	
3.1. Наименование объекта капитального строительства (этапа) в соответствии с проектной документацией:	жилой дом блокированной застройки
3.2. Вид выполненных работ в отношении объекта капитального строительства:	
3.3.1. Субъект Российской Федерации:	Ульяновская область
3.3.2. Муниципальный район, муниципальный округ, городской округ или внутригородская территория (для городов федерального значения) в составе субъекта Российской Федерации, федеральная территория:	Чердаклинский район
3.3.3. Городское или сельское поселение в составе муниципального района (для муниципального района) или внутригородского района городского округа (за исключением зданий, строений, сооружений, расположенных на федеральных территориях):	Мирновское сельское поселение
3.3.4. Тип и наименование населенного пункта:	с.Архангельское, мкр.Дубрава
3.3.5. Наименование элемента планировочной структуры:	проезд
3.3.6. Наименование элемента улично-дорожной сети:	Изумрудный
3.3.7. Тип и номер здания (сооружения):	
Раздел 4. Информация о земельном участке	
4.1. Кадастровый номер земельного участка (земельных участков), в границах которого (которых) расположен объект капитального строительства:	73:21:030701:5750

Раздел 5. Сведения о разрешении на строительство, на основании которого осуществлялось строительство, реконструкция объекта капитального строительства	
5.1. Дата разрешения на строительство:	16.11.2022
5.2. Номер разрешения на строительство:	73-656000-41-2022
5.3. Наименование органа (организации), выдавшего разрешение на строительство:	Администрация муниципального образования «Чердаклинский район»
Раздел 6. Фактические показатели объекта капитального строительства и сведения о техническом плане:	
6. Наименование объекта капитального строительства, предусмотренного проектной документацией:	жилой дом блокированной застройки
6.1. Вид объекта капитального строительства:	здание
6.2. Назначение объекта	жилое
6.3. Кадастровый номер реконструированного объекта капитального строительства :	
6.4. Площадь застройки (кв. м):	
6.4.1. Площадь застройки части объекта капитального строительства (кв. м) :	
6.5. Площадь (кв. м):	135,4
6.5.1. Площадь части объекта капитального строительства (кв. м):	
6..6. Площадь нежилых помещений (кв. м):	
6.7. Площадь жилых помещений (кв. м):	
6.8. Количество помещений (штук):	
6.9. Количество нежилых помещений (штук):	

6.10. Количество жилых помещений (штук):	
6.11. в том числе квартир (штук):	
6.12. Количество машино-мест (штук):	
6.13. Количество этажей:	2
6.14. в том числе, количество подземных этажей:	
6.15. Вместимость (человек):	
6.16. Высота (м):	
6.17. Класс энергетической эффективности (при наличии):	
6.18. Иные показатели:	
6.19. Дата подготовки технического плана:	23.08.2023
6.20. Страховой номер индивидуального лицевого счета кадастрового инженера, подготовившего технический план:	158-951-773 24
Раздел 7. Фактические показатели линейного объекта и сведения о техническом плане	
7. Наименование линейного объекта, предусмотренного проектной документацией:	
7.1. Кадастровый номер реконструированного линейного объекта:	
7.2. Протяженность (м):	
7.2.1. Протяженность участка или части линейного объекта (м):	
7.3. Категория (класс):	
7.4. Мощность (пропускная способность, грузооборот, интенсивность движения):	

7.5. Тип (кабельная линия электропередачи, воздушная линия электропередачи, кабельно-воздушная линия электропередачи), уровень напряжения линий электропередачи:	
7.6. Иные показатели:	
7.7. Дата подготовки технического плана:	
7.8. Страховой номер индивидуального лицевого счета кадастрового инженера, подготовившего технический план:	

Глава администрации муниципального образования «Тердаклинский район» Ульяновской области		Ю.С.Нестеров
должность уполномоченного лица органа (организации), осуществляющего выдачу разрешений на ввод объекта в эксплуатацию	подпись	инициалы, фамилия