


**РАЗРЕШЕНИЕ  
на строительство**

стр. 1

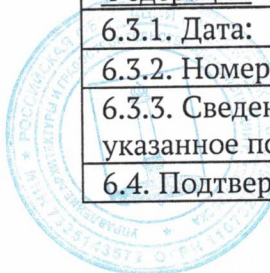
<b>Раздел 1. Реквизиты разрешения на строительство</b>	
1.1. Дата разрешения на строительство:	19.03.2024
1.2. Номер разрешения на строительство:	73-24-023-2024
1.3. Наименование органа (организации):	Управление архитектуры и градостроительства администрации города Ульяновска
1.4. Срок действия настоящего разрешения:	19.03.2026
1.5. Дата внесения изменений или исправлений:	-
<b>Раздел 2. Информация о застройщике</b>	
2.1. Сведения о физическом лице или индивидуальном предпринимателе	
2.1.1. Фамилия:	-
2.1.2. Имя:	-
2.1.3. Отчество:	-
2.1.4. ИНН:	-
2.1.5. ОГРНИП:	-
2.2. Сведения о юридическом лице	
2.2.1. Полное наименование:	Акционерное общество «Специализированный застройщик «Железно Симбирск»
2.2.2. ИНН:	5260359954
2.2.3. ОГРН:	1135260008575
<b>Раздел 3. Информация об объекте капитального строительства</b>	
3.1. Наименование объекта капитального строительства (этапа) в соответствии с проектной документацией:	Многоквартирный жилой дом № 2 в мкр. УКСМ Засвияжского района г. Ульяновска
3.2. Вид выполняемых работ в отношении объекта капитального строительства в соответствии с проектной документацией:	Строительство
3.3. Адрес (местоположение) объекта капитального строительства	
3.3.1. Субъект Российской Федерации:	Ульяновская область
3.3.2. Муниципальный район, муниципальный округ, городской округ или внутригородская территория (для городов федерального значения) в составе субъекта Российской Федерации, федеральная территория:	Городской округ город Ульяновск
3.3.3. Городское или сельское поселение в составе муниципального района (для муниципального района) или внутригородского района городского округа (за исключением зданий, строений, сооружений, расположенных на федеральных территориях):	-



3.3.4. Тип и наименование населенного пункта:	г. Ульяновск
3.3.5. Наименование элемента планировочной структуры:	Засвияжский район
3.3.6. Наименование элемента улично-дорожной сети:	-
3.3.7. Тип и номер здания (сооружения):	-
<b>Раздел 4. Информация о земельном участке</b>	
4.1. Кадастровый номер земельного участка (земельных участков), в границах которого (которых) расположен или планируется расположение объекта капитального строительства:	73:00:000000:2459
4.2. Площадь земельного участка (земельных участков), в границах которого (которых) расположен или планируется расположение объекта капитального строительства (кв.м):	9 537,0
4.3. Сведения о градостроительном плане земельного участка	
4.3.1.1. Дата:	14.07.2023
4.3.1.2. Номер:	РФ-73-2-73-0-00-2023-0696
4.3.1.3. Наименование органа, выдавшего градостроительный план земельного участка:	Управление архитектуры и градостроительства администрации города Ульяновска
4.4. Условный номер земельного участка (земельных участков) на утвержденной схеме расположения земельного участка или земельных участков на кадастровом плане территории (при необходимости):	-
4.5. Сведения о схеме расположения земельного участка или земельных участков на кадастровом плане территории	
4.5.1. Дата решения:	-
4.5.2. Номер решения:	-
4.5.3. Наименование организации, уполномоченного органа или лица, принявшего решение об утверждении схемы расположения земельного участка или земельных участков:	-
4.6. Информация о документации по планировке территории	
4.6.1. Сведения о проекте планировки территории	
4.6.1.1.1. Дата решения:	-
4.6.1.1.2. Номер решения:	-
4.6.1.1.3. Наименование организации, уполномоченного органа или лица, принявшего решение об утверждении проекта планировки территории:	-
4.6.2. Сведения о проекте межевания территории	
4.6.2.1.1. Дата решения:	-
4.6.2.1.2. Номер решения:	-
4.6.2.1.3. Наименование организации,	-




уполномоченного органа или лица, принявшего решение об утверждении проекта межевания территории:	
<b>Раздел 5. Сведения о проектной документации, типовом архитектурном решении</b>	
5.1. Сведения о разработчике - индивидуальном предпринимателе	
5.1.1. Фамилия:	-
5.1.2. Имя:	-
5.1.3. Отчество:	-
5.1.4. ИНН:	-
5.1.5. ОГРНИП:	-
5.2. Сведения о разработчике - юридическом лице	
5.2.1. Полное наименование:	Общество с ограниченной ответственностью «Масштаб»
5.2.2. ИНН:	4345501326
5.2.3. ОГРН:	1204300003676
5.3. Дата утверждения (при наличии):	15.02.2024
5.4. Номер (при наличии):	8 (шифр проектной документации: 02-01-499-2023, 2023 г.)
5.5. Типовое архитектурное решение объекта капитального строительства, утвержденное для исторического поселения (при наличии)	
5.5.1. Дата:	-
5.5.2. Номер:	-
5.5.3. Наименование документа:	-
5.5.4. Наименование уполномоченного органа, принявшего решение об утверждении типового архитектурного решения:	-
<b>Раздел 6. Информация о результатах экспертизы проектной документации и государственной экологической экспертизы</b>	
6.1. Сведения об экспертизе проектной документации	
6.1.1.1. Дата утверждения:	15.02.2024
6.1.1.2. Номер:	73-2-1-3-006170-2024
6.1.1.3. Наименование органа или организации, выдавшей положительное заключение экспертизы проектной документации:	ООО «Межрегиональный институт экспертизы» (ИНН 7725377448)
6.2. Сведения о государственной экологической экспертизе	
6.2.1.1. Дата утверждения:	-
6.2.1.2. Номер:	-
6.2.1.3. Наименование органа, утвердившего положительное заключение государственной экологической экспертизы:	-
6.3. Подтверждение соответствия вносимых в проектную документацию изменений требованиям, указанным в части 3.8 статьи 49 Градостроительного кодекса Российской Федерации	
6.3.1. Дата:	-
6.3.2. Номер:	-
6.3.3. Сведения о лице, утвердившем указанное подтверждение:	-
6.4. Подтверждение соответствия вносимых в проектную документацию изменений	



требованиям, указанным в <u>части 3.9 статьи 49 Градостроительного кодекса Российской Федерации</u>	
6.4.1. Дата:	20.02.2024
6.4.2. Номер:	0025/У-24
6.4.3. Наименование органа исполнительной власти или организации, проводившей оценку соответствия:	ООО «Межрегиональный институт экспертизы»
<b>Раздел 7. Проектные характеристики объекта капитального строительства</b>	
7.1. Наименование объекта капитального строительства, предусмотренного проектной документацией:	Многоквартирный жилой дом № 2 в мкр. УКСМ Засвияжского района г. Ульяновска
7.1.1. Вид объекта капитального строительства:	Здание
7.1.2. Назначение объекта:	Многоквартирный дом
7.1.3. Кадастровый номер реконструируемого объекта капитального строительства:	-
7.1.4. Площадь застройки (кв.м):	2 353,99
7.1.4.1. Площадь застройки части объекта капитального строительства (кв.м):	-
7.1.5. Площадь (кв.м):	17 406,77
7.1.5.1. Площадь части объекта капитального строительства (кв.м):	-
7.1.6. Площадь нежилых помещений (кв.м):	-
7.1.7. Площадь жилых помещений (кв.м):	-
7.1.8. Количество помещений (штук):	-
7.1.9. Количество нежилых помещений (штук):	-
7.1.10. Количество жилых помещений (штук):	-
7.1.11. в том числе квартир (штук):	296, в том числе: студии – 61, 1-комнатных – 171, 2-комнатных – 56, 3-комнатных – 8
7.1.12. Количество машино-мест (штук):	-
7.1.13. Количество этажей:	8-10-8-10
7.1.14. в том числе, количество подземных этажей:	1
7.1.15. Вместимость (человек):	-
7.1.16. Высота (м):	32,68
7.1.17. Иные показатели:	Строительный объем здания – 61 877,86 м <sup>3</sup> , в том числе подземной части – 7 354,13 м <sup>3</sup> ; Количество секций – 4 шт.; Общая площадь квартир с понижающим коэф. – 12 184,89 м <sup>2</sup> ; Общая площадь квартир без понижаю-



	<p>щего коэф. – 12 425,99 м<sup>2</sup>; Площадь квартир – 11 942,88 м<sup>2</sup>; Жилая площадь квартир – 6 630,04 м<sup>2</sup>; Площадь офисов – 777,19 м<sup>2</sup>; Площадь кладовок – 409,53 м<sup>2</sup>; Количество кладовок – 96 шт.</p>
--	--

<b>Начальник УАиГ</b>		<b>Н.А.Гордеева</b>
должность уполномоченного лица органа (организации), осуществляющего выдачу разрешения на строительство	подпись	инициалы, фамилия