



**Департамент градостроительства и земельных отношений  
администрации города Оренбурга**

**РАЗРЕШЕНИЕ НА ВВОД В ЭКСПЛУАТАЦИЮ**

стр. 1

<b>Раздел 1. Реквизиты разрешения на ввод объекта в эксплуатацию</b>	
1.1. Дата разрешения на ввод объекта в эксплуатацию:	<b>29.06.2023</b>
1.2. Номер разрешения на ввод объекта в эксплуатацию:	<b>56-44-154-2021</b>
1.3. Наименование органа (организации):	<i>Департамент градостроительства и земельных отношений администрации города Оренбурга</i>
1.4. Дата внесения изменений или исправлений:	-
<b>Раздел 2. Информация о застройщике</b>	
2.1. Сведения о физическом лице или индивидуальном предпринимателе:	
2.1.1. Фамилия:	-
2.1.2. Имя:	-
2.1.3. Отчество:	-
2.1.4. ИНН:	-
2.1.5. ОГРНИП:	-
2.2. Сведения о юридическом лице:	
2.2.1. Полное наименование:	<b>ООО «Специализированный застройщик «ИПК «Энергия»; директор Брюхина Марина Васильевна</b>
2.2.2. ИНН:	<b>5609063214</b>
2.2.3. ОГРН:	<b>1075658010537</b>
<b>Раздел 3. Информация об объекте капитального строительства</b>	
3.1. Наименование объекта капитального строительства (этапа) в соответствии с проектной документацией:	<b>Жилой дом, расположенный на земельном участке с кадастровым номером 56:44:0262011:207, по адресу: Оренбургская область, г. Оренбург, ул. Центральная</b>
3.2. Вид выполненных работ в отношении объекта капитального строительства:	<b>строительство</b>
3.3. Адрес (местоположение) объекта капитального строительства	
3.3.1. Субъект Российской Федерации:	<b>Оренбургская область</b>
3.3.2. Муниципальный район, муниципальный округ, городской округ или внутригородская территория (для городов федерального значения) в составе субъекта Российской Федерации, федеральная территория:	<b>муниципальное образование «город Оренбург»</b>
3.3.3. Городское или сельское поселение в составе муниципального района (для муниципального района) или внутригородского района городского округа (за исключением зданий, строений,	-



сооружений, расположенных на федеральных территориях):	
3.3.4. Тип и наименование населенного пункта:	<i>город Оренбург</i>
3.3.5. Наименование элемента планировочной структуры:	<i>Южный округ, Ленинский район</i>
3.3.6. Наименование элемента улично-дорожной сети:	<i>улица Центральная</i>
3.3.7. Тип и номер здания (сооружения):	-
<b>Раздел 4. Информация о земельном участке</b>	
4.1. Кадастровый номер земельного участка (земельных участков), в границах которого (которых) расположен объект капитального строительства:	<i>56:44:0262011:207</i>
<b>Раздел 5. Сведения о разрешении на строительство, на основании которого осуществлялось строительство, реконструкция объекта капитального строительства</b>	
5.1. Дата разрешения на строительство:	<i>06.09.2021</i>
5.2. Номер разрешения на строительство:	<i>56-301000-154-2021</i>
5.3. Наименование органа (организации), выдавшего разрешение на строительство:	<i>Департамент градостроительства и земельных отношений администрации города Оренбурга</i>
<b>Раздел 6. Фактические показатели объекта капитального строительства и сведения о техническом плане</b>	
6. 1. Наименование объекта капитального строительства, предусмотренного проектной документацией:	<i>Жилой дом, расположенный на земельном участке с кадастровым номером 56:44:0262011:207, по адресу: Оренбургская область, г. Оренбург, ул. Центральная</i>
6. 1. 1. Вид объекта капитального строительства:	<i>многоквартирный дом</i>
6. 1. 2. Назначение объекта:	<i>жилое</i>
6. 1. 3. Кадастровый номер реконструированного объекта капитального строительства:	-
6. 1. 4. Площадь застройки (кв.м):	-
6. 1.4.1. Площадь застройки части объекта капитального строительства (кв.м):	-
6. 1. 5. Площадь (кв.м):	<i>8820,6</i>
6. 1. 5.1. Площадь части объекта капитального строительства (кв.м):	-
6. 1. 6. Площадь нежилых помещений (кв.м):	-
6. 1. 7. Площадь жилых помещений (кв.м):	<i>5567,6</i>
6. 1. 8. Количество помещений (штук):	<i>136</i>
6. 1. 9. Количество нежилых помещений (штук):	-
6.1. 10. Количество жилых помещений (штук):	<i>136</i>
6. 1. 11. в том числе квартир (штук):	<i>136</i>
6. 1. 12. Количество машино-мест (штук):	-
6. 1. 13. Количество этажей:	<i>19</i>
6.1. 14. в том числе, количество подземных этажей:	<i>1</i>
6. 1. 15. Вместимость (человек):	-
6.1.16. Высота (м):	-
6.1. 17. Класс энергической эффективности (при наличии):	<i>B (высокий)</i>



## 6.1.18. Иные показатели:

Сети и системы инженерно-технического обеспечения:

Сеть канализации,

- протяженность (м);

Сеть водоснабжения,

- протяженность (м);

Сеть электроснабжения,

- протяженность (м);

Общий строительный объем (куб. м);

в т. ч. подземной части (куб. м);

Площадь мест общего пользования (кв.м.);

Общая площадь жилых помещений  
(за исключением лоджий) (кв.м.)Площадь лоджий с понижающим коэффициентом  
0,50 (кв.м)

Количество квартир всего, в том числе:

- 1-комнатные (шт./кв.м);

- 2-комнатные (шт./кв.м);

Материалы фундаментов

Материалы стен

Материалы перекрытий

Материалы кровли

36

158

8

30841,98

1783,86

2356,3

5567,6

294,1

136

102/3610,9

34/1956,7

*монолитная железобетонная плита**железобетонные панели**железобетонные панели**гидроизоляционное покрытие*

Номер квартиры	Этаж	Ед. изм.	Площадь квартиры
1	1	кв.м.	33,3
2	1	кв.м.	36,0
3	1	кв.м.	59,4
4	1	кв.м.	39,4
5	1	кв.м.	39,0
6	1	кв.м.	55,7
7	1	кв.м.	31,8
8	1	кв.м.	33,0
9	2	кв.м.	33,2
10	2	кв.м.	36,0
11	2	кв.м.	59,4
12	2	кв.м.	39,4
13	2	кв.м.	39,0
14	2	кв.м.	55,7
15	2	кв.м.	31,8
16	2	кв.м.	33,0
17	3	кв.м.	33,2
18	3	кв.м.	36,0
19	3	кв.м.	59,4
20	3	кв.м.	39,4
21	3	кв.м.	39,0
22	3	кв.м.	55,7
23	3	кв.м.	31,8
24	3	кв.м.	33,0
25	4	кв.м.	33,2
26	4	кв.м.	36,0
27	4	кв.м.	59,4



28	4	КВ.М.	39,4
29	4	КВ.М.	39,0
30	4	КВ.М.	55,7
31	4	КВ.М.	31,8
32	4	КВ.М.	33,0
33	5	КВ.М.	33,2
34	5	КВ.М.	36,0
35	5	КВ.М.	59,4
36	5	КВ.М.	39,4
37	5	КВ.М.	39,0
38	5	КВ.М.	55,7
39	5	КВ.М.	31,8
40	5	КВ.М.	33,0
41	6	КВ.М.	33,2
42	6	КВ.М.	36,0
43	6	КВ.М.	59,4
44	6	КВ.М.	39,4
45	6	КВ.М.	39,0
46	6	КВ.М.	55,7
47	6	КВ.М.	31,8
48	6	КВ.М.	33,0
49	7	КВ.М.	33,2
50	7	КВ.М.	36,0
51	7	КВ.М.	59,4
52	7	КВ.М.	39,4
53	7	КВ.М.	39,0
54	7	КВ.М.	55,7
55	7	КВ.М.	31,8
56	7	КВ.М.	33,0
57	8	КВ.М.	33,2
58	8	КВ.М.	36,0
59	8	КВ.М.	59,4
60	8	КВ.М.	39,4
61	8	КВ.М.	39,0
62	8	КВ.М.	55,7
63	8	КВ.М.	31,8
64	8	КВ.М.	33,0
65	9	КВ.М.	33,2
66	9	КВ.М.	36,0
67	9	КВ.М.	59,4
68	9	КВ.М.	39,4
69	9	КВ.М.	39,0
70	9	КВ.М.	55,7
71	9	КВ.М.	31,8
72	9	КВ.М.	33,0
73	10	КВ.М.	33,2
74	10	КВ.М.	36,0
75	10	КВ.М.	59,4
76	10	КВ.М.	39,4
77	10	КВ.М.	39,0



78	10	КВ.М.	55,7
79	10	КВ.М.	31,8
80	10	КВ.М.	33,0
81	11	КВ.М.	33,2
82	11	КВ.М.	36,0
83	11	КВ.М.	59,4
84	11	КВ.М.	39,4
85	11	КВ.М.	39,0
86	11	КВ.М.	55,7
87	11	КВ.М.	31,8
88	11	КВ.М.	33,0
89	12	КВ.М.	33,2
90	12	КВ.М.	36,0
91	12	КВ.М.	59,4
92	12	КВ.М.	39,4
93	12	КВ.М.	39,0
94	12	КВ.М.	55,7
95	12	КВ.М.	31,8
96	12	КВ.М.	33,0
97	13	КВ.М.	33,2
98	13	КВ.М.	36,0
99	13	КВ.М.	59,4
100	13	КВ.М.	39,4
101	13	КВ.М.	39,0
102	13	КВ.М.	55,7
103	13	КВ.М.	31,8
104	13	КВ.М.	33,0
105	14	КВ.М.	33,2
106	14	КВ.М.	36,0
107	14	КВ.М.	59,4
108	14	КВ.М.	39,4
109	14	КВ.М.	39,0
110	14	КВ.М.	55,7
111	14	КВ.М.	31,8
112	14	КВ.М.	33,0
113	15	КВ.М.	33,2
114	15	КВ.М.	36,0
115	15	КВ.М.	59,4
116	15	КВ.М.	39,4
117	15	КВ.М.	39,0
118	15	КВ.М.	55,7
119	15	КВ.М.	31,8
120	15	КВ.М.	33,0
121	16	КВ.М.	33,2
122	16	КВ.М.	36,0
123	16	КВ.М.	59,4
124	16	КВ.М.	39,4
125	16	КВ.М.	39,0
126	16	КВ.М.	55,7
127	16	КВ.М.	31,8







# ТЕХНИЧЕСКИЙ ПЛАН

## здания

(вид объекта недвижимости, в отношении которого подготовлен технический план, в  
родительном падеже)

Дата подготовки технического плана: 24-06-2023

(число, месяц, год)

## Общие сведения о кадастровых работах

**1. Технический план подготовлен в результате выполнения кадастровых работ в связи с:**  
Созданием многоквартирного дома, расположенного по адресу: Российская Федерация, Оренбургская область, город Оренбург городской округ, город Оренбург, улица Центральная и 136 квартир в нем

## 2. Сведения о заказчике кадастровых работ

В отношении физического лица:

фамилия, имя, отчество (последнее – при наличии) физического лица -

страховой номер индивидуального лицевого счета в системе обязательного пенсионного страхования Российской Федерации (СНИЛС) -

наименование и реквизиты документа, удостоверяющего личность -

адрес постоянного места жительства или преимущественного пребывания -

В отношении юридического лица, органа государственной власти, органа местного самоуправления:

полное или сокращенное (в случае, если имеется) наименование Общество с ограниченной ответственностью «Специализированный застройщик «ИПК «Энергия»

основной государственный регистрационный номер 1075658010537

идентификационный номер налогоплательщика 5609063214

В отношении иностранного юридического лица:

полное наименование -

страна регистрации (инкорпорации) -

## 3. Сведения о кадастровом инженере

Фамилия, имя, отчество (последнее – при наличии) Алибаев Артур Гарифуллович

Основной государственный регистрационный номер кадастрового инженера – индивидуального предпринимателя (ОГРНИП): 320565800025510

Страховой номер индивидуального лицевого счета 144-293-559 71

Уникальный реестровый номер в реестре саморегулируемой организации кадастровых инженеров и дата внесения сведений о физическом лице в такой реестр 956 11.11.2016

Полное или сокращенное (в случае, если имеется) наименование саморегулируемой организации кадастровых инженеров, членом которой является кадастровый инженер Ассоциация Гильдия Кадастровых Инженеров

Контактный телефон 89023654272

Почтовый адрес и адрес электронной почты, по которым осуществляется связь с кадастровым инженером Оренбургская область, Оренбургский район, село Подгородняя Покровка, улица Самарская, д 66, alibaev2006@yandex.ru

Полное или (в случае, если имеется) сокращенное наименование юридического лица, если кадастровый инженер является работником юридического лица, адрес юридического лица

Наименование, номер и дата документа, на основании которого выполняются кадастровые работы Договор №44/23 20-03-2023 г.



## Исходные данные

### 1. Перечень документов, использованных при подготовке технического плана

№ п/п	Вид	Дата	Номер	Наименование	Иные сведения
1	2	3	4	5	6
1	Выписка из Единого государственного реестра недвижимости об основных характеристиках и зарегистрированных правах на объект недвижимости	2022-06-30	99/2022/477405774	Выписка из Единого государственного реестра недвижимости об основных характеристиках и зарегистрированных правах на объект недвижимости	-
2	Проект	2021-06-01	б/н	Проект	-
3	Разрешение на строительство	2021-09-06	56-3010000-154-2021	Разрешение на строительство	-
4	Заявление о предоставлении в пользование документов из государственного фонда	2020-08-13	232	Заявление о предоставлении в пользование документов из государственного фонда	-

### Сведения о пунктах геодезической сети и средствах измерений

#### 1. Сведения о пунктах геодезической сети:

№ п/п	Вид геодезической сети	Название пункта геодезической сети и тип знака	Система координат пункта геодезической сети	Координаты пункта, м		Дата обследования <u>23.06.2023.</u>		
				Х	У	Сведения о состоянии		
						наружного знака пункта	центра пункта	марки
1	2	3	4	5	6	7	8	9
1	-	0119 полиг. знак, ОМС	-	430214.16	2310247.98	не обнаружен	сохранился	сохранилась
2	-	0440 полиг. знак, ОМС	-	421279.20	2302873.04	не обнаружен	сохранился	сохранилась
3	-	3191 полиг. знак, ОМС	-	433072.64	2310671.75	не обнаружен	сохранился	сохранилась

#### 2. Сведения об использованных средствах измерений:

№ п/п	Наименование и обозначение типа средства измерений – прибора (инструмента, аппаратуры)	Заводской или серийный номер средства измерений	Реквизиты свидетельства о поверке прибора (инструмента, аппаратуры) (при наличии) и (или) срок действия поверки
1	2	3	4
1	Аппаратура геодезическая спутниковая EFT M1 GNSS, серийный номер 10209472	53818-13	Свидетельство о поверке №С-ГСХ/02-03-2023/227620420



2	Аппаратура геодезическая спутниковая EFT RS2	83226-21	С-ГСХ/10-01-2023/214396721
---	---	----------	----------------------------



## Описание местоположения объекта недвижимости

### 1. Описание местоположения здания, сооружения, объекта незавершенного строительства в границах земельного участка

#### 1.1. Сведения о характерных точках контура объекта недвижимости

Система координат МСК - субъект 56

Зона № 2

Номер контура	Тип контура	Номера характерных точек контура	Метод определения координат	Координаты, м		R, м	Формулы, примененные для расчета средней квадрати-ческой погрешности определения координат характерных точек контура (Mt), м	Средняя квадрати-ческая погрешность определения координат характерных точек контура (M <sub>t</sub> ), м	Глубина, высота, м	
				X	Y				H <sub>1</sub>	H <sub>2</sub>
1	2	3	4	5	6	7	8	9	10	11
-	Наземный	1	Метод спутниковых геодезических измерений (определений)	42209 6.02	230549 6.01	-	$M_t = \sqrt{(M_0^2 + M_1^2)} = \sqrt{(0.07^2 + 0.07^2)} = 0.10$	0.10	-	-
-	Наземный	2	Метод спутниковых геодезических измерений (определений)	42209 4.95	230551 0.54	-	$M_t = \sqrt{(M_0^2 + M_1^2)} = \sqrt{(0.07^2 + 0.07^2)} = 0.10$	0.10	-	-
-	Наземный	3	Метод спутниковых геодезических измерений (определений)	42209 0.80	230551 0.24	-	$M_t = \sqrt{(M_0^2 + M_1^2)} = \sqrt{(0.07^2 + 0.07^2)} = 0.10$	0.10	-	-
-	Наземный	4	Метод спутниковых геодезических измерений	42209 0.88	230550 9.15	-	$M_t = \sqrt{(M_0^2 + M_1^2)} = \sqrt{(0.07^2 + 0.07^2)} = 0.10$	0.10	-	-



			й (определе ний)							
-	Назе мный	5	Метод спутнико вых геодезиче ских измерени й (определе ний)	42208 4.63	230550 8.68	-	$Mt=\sqrt{(Mo^2+M1^2)}=\sqrt{(0.07^2+0.07^2)}=0.10$	0.10	-	-
-	Назе мный	6	Метод спутнико вых геодезиче ских измерени й (определе ний)	42208 4.55	230550 9.79	-	$Mt=\sqrt{(Mo^2+M1^2)}=\sqrt{(0.07^2+0.07^2)}=0.10$	0.10	-	-
-	Назе мный	7	Метод спутнико вых геодезиче ских измерени й (определе ний)	42208 0.80	230550 9.53	-	$Mt=\sqrt{(Mo^2+M1^2)}=\sqrt{(0.07^2+0.07^2)}=0.10$	0.10	-	-
-	Назе мный	8	Метод спутнико вых геодезиче ских измерени й (определе ний)	42208 0.44	230551 4.55	-	$Mt=\sqrt{(Mo^2+M1^2)}=\sqrt{(0.07^2+0.07^2)}=0.10$	0.10	-	-
-	Назе мный	9	Метод спутнико вых геодезиче ских измерени й (определе ний)	42207 3.10	230551 4.04	-	$Mt=\sqrt{(Mo^2+M1^2)}=\sqrt{(0.07^2+0.07^2)}=0.10$	0.10	-	-
-	Назе мный	10	Метод спутнико вых геодезиче ских измерени й (определе	42207 3.46	230550 9.01	-	$Mt=\sqrt{(Mo^2+M1^2)}=\sqrt{(0.07^2+0.07^2)}=0.10$	0.10	-	-



-	Наземный	11	Метод спутниковых геодезических измерений (определений)	42205 9.24	230550 7.99	-	$M_t = \sqrt{(M_0^2 + M_1^2)} = \sqrt{(0.07^2 + 0.07^2)} = 0.10$	0.10	-	-
-	Наземный	12	Метод спутниковых геодезических измерений (определений)	42206 0.31	230549 3.17	-	$M_t = \sqrt{(M_0^2 + M_1^2)} = \sqrt{(0.07^2 + 0.07^2)} = 0.10$	0.10	-	-
-	Наземный	13	Метод спутниковых геодезических измерений (определений)	42206 3.98	230549 3.44	-	$M_t = \sqrt{(M_0^2 + M_1^2)} = \sqrt{(0.07^2 + 0.07^2)} = 0.10$	0.10	-	-
-	Наземный	14	Метод спутниковых геодезических измерений (определений)	42206 3.99	230549 3.27	-	$M_t = \sqrt{(M_0^2 + M_1^2)} = \sqrt{(0.07^2 + 0.07^2)} = 0.10$	0.10	-	-
-	Наземный	15	Метод спутниковых геодезических измерений (определений)	42207 4.40	230549 4.02	-	$M_t = \sqrt{(M_0^2 + M_1^2)} = \sqrt{(0.07^2 + 0.07^2)} = 0.10$	0.10	-	-
-	Наземный	16	Метод спутниковых геодезических измерений (определений)	42207 4.49	230549 2.82	-	$M_t = \sqrt{(M_0^2 + M_1^2)} = \sqrt{(0.07^2 + 0.07^2)} = 0.10$	0.10	-	-
-	Наземный	17	Метод	42208	230549	-	$M_t = \sqrt{(M_0^2 + M_1^2)} = \sqrt{(0.07^2 + 0.07^2)} = 0.10$	0.10	-	-



	мный		спутнико вых геодезиче ских измерени й (определе ний)	2.05	3.35		$0.07^2+0.07^2=0.10$			
-	Назе мный	18	Метод спутнико вых геодезиче ских измерени й (определе ний)	42208 1.96	230549 4.55	-	$Mt=\sqrt{(Mo^2+M1^2)}=\sqrt{(0.07^2+0.07^2)}=0.10$	0.10	-	-
-	Назе мный	19	Метод спутнико вых геодезиче ских измерени й (определе ний)	42208 9.29	230549 5.06	-	$Mt=\sqrt{(Mo^2+M1^2)}=\sqrt{(0.07^2+0.07^2)}=0.10$	0.10	-	-
-	Назе мный	20	Метод спутнико вых геодезиче ских измерени й (определе ний)	42208 9.27	230549 5.38	-	$Mt=\sqrt{(Mo^2+M1^2)}=\sqrt{(0.07^2+0.07^2)}=0.10$	0.10	-	-
-	Назе мный	21	Метод спутнико вых геодезиче ских измерени й (определе ний)	42209 2.41	230549 5.61	-	$Mt=\sqrt{(Mo^2+M1^2)}=\sqrt{(0.07^2+0.07^2)}=0.10$	0.10	-	-
-	Назе мный	22	Метод спутнико вых геодезиче ских измерени й (определе ний)	42209 2.40	230549 5.74	-	$Mt=\sqrt{(Mo^2+M1^2)}=\sqrt{(0.07^2+0.07^2)}=0.10$	0.10	-	-
-	Назе мный	1	Метод спутнико вых	42209 6.02	230549 6.01	-	$Mt=\sqrt{(Mo^2+M1^2)}=\sqrt{(0.07^2+0.07^2)}=0.10$	0.10	-	-



			геодезических измерений (определений)							
-	-	-		-	-			-	-	-

**1.2. Сведения о предельных глубине и высоте конструктивных элементов объекта недвижимости**

Предельная глубина конструктивных элементов объекта недвижимости, м	
Предельная высота конструктивных элементов объекта недвижимости, м	

**1.3. Сведения о характерных точках пересечения контура объекта недвижимости с контуром (контурами) иных зданий, сооружений, объектов незавершенного строительства**

**Система координат -** \_\_\_\_\_ **Зона № -** \_\_\_\_\_

Номер контура	Тип контура	Номера характерных точек контура	Метод определения координат	Координаты, м		Формулы, примененные для расчета средней квадратической погрешности определения координат характерных точек контура (M <sub>t</sub> ), м	Средняя квадратическая погрешность определения координат характерных точек контура (M <sub>t</sub> ), м	Глубина, высота, м		Кадастровый номер
				X	Y			H <sub>1</sub>	H <sub>2</sub>	
1	2	3	4	5	6	7	8	9	10	11
-	-	-	-	-	-	-	-	-	-	-

**2. Описание местоположения машино-места**

Обозначение машино-места (номер) = \_\_\_\_\_

**2.1. Сведения о расстояниях**

**2.1.1. Сведения о расстояниях от специальных меток до характерных точек границ машино-места**

№ п/п специальной метки	№ п/п характерной точки границы машино-места	Расстояние, м
1	2	3
-	-	-

**2.1.2. Сведения о расстояниях между характерными точками границ машино-места**

N п/п характерной точки границы машино-места	N п/п характерной точки границы машино-места	Расстояние, м
1	2	3
-	-	-

**2.2. Сведения о координатах специальных меток (при наличии)**

N п/п специальной метки	Координаты, м	Формулы, примененные для расчета средней квадратической погрешности определения координат	Средняя квадратическая погрешность определения координат



			специальных меток (Mt), м	(Mt), м
	X	Y		
1	2	3	4	5
-	-	-	-	-

**2.3. Сведения о характерных точках границ помещения, в котором расположено машино-место**

Номера характерных точек границ помещения	Координаты, м		Формулы, примененные для расчета средней квадратической погрешности определения координат характерных точек контура (Mt), м	Средняя квадратическая погрешность определения координат характерных точек (Mt), м
	X	Y		
1	2	3	4	5
-	-	-		-



<b>Характеристики объекта недвижимости</b>		
<b>№ п/п</b>	<b>Наименование характеристики</b>	<b>Значение характеристики</b>
<b>1</b>	<b>2</b>	<b>3</b>
1	Вид объекта недвижимости	Здание
2	Кадастровый номер объекта недвижимости	-
3	Ранее присвоенный государственный учетный номер объекта недвижимости (кадастровый, инвентарный или условный номер)	-
4	Кадастровые номера исходного(ых) объекта(ов) недвижимости (из которого (которых) образован объект недвижимости)	-
5	Номер кадастрового квартала (кадастровых кварталов), в пределах которого (которых) расположен объект недвижимости	56:44:0262011
5.1	Номера кадастровых округов	
6	Кадастровые номера иных объектов недвижимости, в границах которых или в которых расположен объект недвижимости	-
6.1	Кадастровый номер земельного участка (земельных участков), в границах которого (которых) расположены здание, сооружение или объект незавершенного строительства	56:44:0262011:207
6.2	Кадастровый номер здания или сооружения, в котором расположено помещение или машино-место	-
6.3	Кадастровый номер квартиры, в которой расположена комната	-
6.4	Кадастровые номера помещений, машино-мест, расположенных в здании, сооружении	-
7	Кадастровый номер единого недвижимого комплекса или предприятия как имущественного комплекса, если объект недвижимости входит в состав таких объектов и (или) право на него (в том числе право аренды) входит в состав предприятия как имущественного комплекса	-
8	Адрес объекта недвижимости	Российская Федерация, Оренбургская область, город Оренбург городской округ, город Оренбург, улица Центральная
	Местоположение объекта недвижимости	Российская Федерация, Оренбургская область, город Оренбург городской округ, город Оренбург, улица Центральная

	<b>Дополнение местоположения объекта недвижимости</b>	-
9	<b>Наименование водного объекта, на котором (в акватории или части акватории которого) расположено гидротехническое сооружение</b>	-
10	<b>Назначение здания, сооружения, помещения, единого недвижимого комплекса</b>	Многоквартирный дом
	<b>Проектируемое назначение объекта незавершенного строительства</b>	-
11	<b>Вид (виды) разрешенного использования объекта недвижимости</b>	-
12	<b>Наименование здания, сооружения, помещения, единого недвижимого комплекса</b>	-
13	<b>Количество этажей объекта недвижимости</b>	19
	<b>в том числе подземных</b>	1
14	<b>Материал наружных стен здания</b>	Крупнопанельные
15	<b>Год ввода объекта недвижимости в эксплуатацию по завершении его строительства</b>	-
16	<b>Год завершения строительства объекта недвижимости</b>	2023
17	<b>Век (период) постройки объекта недвижимости</b>	-
18	<b>Площадь объекта недвижимости (P), м<sup>2</sup>, и средняя квадратическая погрешность ее определения, м<sup>2</sup></b>	8820.6
19	<b>Основная(ые) характеристика(и) сооружения и ее(их) значение(я)</b>	-
20	<b>Степень готовности объекта незавершенного строительства, %</b>	-
21	<b>Основная характеристика объекта незавершенного строительства и ее проектируемое значение</b>	-
22	<b>Номер, тип этажа, на котором (которых) расположено помещение</b>	-
23	<b>Номер, тип этажа, на котором расположено машино-место</b>	-
24	<b>Обозначение (номер) помещения, машино-места на поэтажном плане</b>	-
25	<b>Вид жилого помещения (квартира, комната (в квартире), если жилое помещение расположено в многоквартирном доме</b>	-
26	<b>Сведения о том, что помещение предназначено для обслуживания всех остальных помещений и (или) машино-мест в здании,</b>	-



	сооружении или помещении относится к общему имуществу в многоквартирном доме			
27	Сведения об отнесении помещения к специализированному жилищному фонду или к жилым помещениям наемного дома социального использования или наемного дома коммерческого использования	-		
28	Сведения об объектах недвижимости, входящих в состав единого недвижимого комплекса (включаемых и (или) исключаемых из его состава)	№ п/п	Вид объекта недвижимости	Кадастровый номер
		-	-	-
28	Сведения об объектах недвижимости, входящих в состав единого недвижимого комплекса (включаемых и (или) исключаемых из его состава)	№ п/п	Вид объекта недвижимости	Тип и значение основной характеристики
		-	-	-
30	Сведения о включении объекта недвижимости в единый государственный реестр объектов культурного наследия (памятников истории и культуры) народов Российской Федерации	-		
30.1	Регистрационный номер, вид и наименование объекта недвижимости в едином государственном реестре объектов культурного наследия (памятников истории и культуры) народов Российской Федерации либо регистрационный номер учетной карты объекта, представляющего собой историко-культурную ценность, вид и наименование выявленного объекта культурного наследия	-		
30.2	Реквизиты решений Правительства Российской Федерации, органов охраны объектов культурного наследия о включении объекта недвижимости в единый государственный реестр объектов культурного наследия (памятников истории и культуры) народов Российской Федерации либо об отнесении объекта недвижимости к выявленным объектам культурного наследия, подлежащим государственной охране	-		
30.3	Реквизиты документа, на основании	-		

<p><b>которого установлены требования к сохранению, содержанию и использованию объектов культурного наследия (памятников истории и культуры) народов Российской Федерации, требования к обеспечению доступа к таким объектам либо выявленного объекта культурного наследия</b></p>	



**Характеристики всех помещений, машино-мест в здании,  
сооружении \_\_\_\_\_**

\_\_\_\_\_ кадастровый номер здания, сооружения (при наличии)

**1. Сведения о помещениях, машино-местах, созданных, образованных или характеристики которых подлежат изменению в связи с реконструкцией здания, сооружения**

**Обозначение (номер) помещения, машино-места на плане здания, сооружения, плане этажа 1**

**Кадастровый номер**

<b>№ п/п</b>	<b>Наименование характеристики</b>	<b>Значение характеристики</b>
<b>1</b>	<b>2</b>	<b>3</b>
1	Вид объекта недвижимости (помещение, машино-место)	помещение
2	Ранее присвоенный государственный учетный номер помещения, машино-места (кадастровый, инвентарный или условный номер)	-
3	Кадастровый номер исходного объекта недвижимости (объектов недвижимости)	-
4	Номер, тип этажа (этажей), на котором (которых) расположено помещение, машино-место	1 этаж
5	Адрес помещения, машино-места	Оренбургская область, город Оренбург, улица Центральная
	Местоположение помещения, машино-места	Российская Федерация, Оренбургская область, город Оренбург городской округ, город Оренбург, улица Центральная, квартира 1
	Дополнение местоположения помещения, машино-места	-
6	Площадь помещения, машино-места (P), м2	33.3
7	Назначение помещения	жилое
8	Вид жилого помещения (квартира, комната (в квартире), если жилое помещение расположено в многоквартирном доме	Квартира
9	Вид (виды) разрешенного использования помещения	Жилое помещение
10	Наименование помещения	-
11	Кадастровый номер (при наличии) или обозначение на плане этажа (или поэтажном плане) квартиры, в которой расположена комната	-
12	Сведения об отнесении к общему имуществу в многоквартирном доме или к вспомогательным помещениям	-
13	Сведения об отнесении к специализированному жилищному фонду или к жилым помещениям наемного дома социального использования или наемного дома коммерческого использования	-
14	Сведения о включении помещения в единый государственный реестр объектов культурного наследия (памятников истории	-

	и культуры) народов Российской Федерации	
<b>Характеристики всех помещений, машино-мест в здании, сооружении _____</b> кадастровый номер здания, сооружения (при наличии)		
<b>1. Сведения о помещениях, машино-местах, созданных, образованных или характеристики которых подлежат изменению в связи с реконструкцией здания, сооружения</b>		
Обозначение (номер) помещения, машино-места на плане здания, сооружения, плане этажа 2		
Кадастровый номер		
№ п/п	Наименование характеристики	Значение характеристики
1	2	3
1	Вид объекта недвижимости (помещение, машино-место)	помещение
2	Ранее присвоенный государственный учетный номер помещения, машино-места (кадастровый, инвентарный или условный номер)	-
3	Кадастровый номер исходного объекта недвижимости (объектов недвижимости)	-
4	Номер, тип этажа (этажей), на котором (которых) расположено помещение, машино-место	1 этаж
5	Адрес помещения, машино-места	Оренбургская область, город Оренбург, улица Центральная
	Местоположение помещения, машино-места	Российская Федерация, Оренбургская область, город Оренбург городской округ, город Оренбург, улица Центральная, квартира 2
	Дополнение местоположения помещения, машино-места	-
6	Площадь помещения, машино-места (Р), м2	36.0
7	Назначение помещения	жилое
8	Вид жилого помещения (квартира, комната (в квартире), если жилое помещение расположено в многоквартирном доме	Квартира
9	Вид (виды) разрешенного использования помещения	Жилое помещение
10	Наименование помещения	-
11	Кадастровый номер (при наличии) или обозначение на плане этажа (или поэтажном плане) квартиры, в которой расположена комната	-
12	Сведения об отнесении к общему имуществу в многоквартирном доме или к вспомогательным помещениям	-
13	Сведения об отнесении к специализированному жилищному фонду или к жилым помещениям наемного дома социального использования или наемного дома коммерческого использования	-
14	Сведения о включении помещения в единый государственный реестр объектов	-



	культурного наследия (памятников истории и культуры) народов Российской Федерации	
<b>Характеристики всех помещений, машино-мест в здании, сооружении _____</b> кадастровый номер здания, сооружения (при наличии)		
<b>1. Сведения о помещениях, машино-местах, созданных, образованных или характеристики которых подлежат изменению в связи с реконструкцией здания, сооружения</b>		
Обозначение (номер) помещения, машино-места на плане здания, сооружения, плане этажа 3		
Кадастровый номер		
<b>№ п/п</b>	<b>Наименование характеристики</b>	<b>Значение характеристики</b>
<b>1</b>	<b>2</b>	<b>3</b>
1	Вид объекта недвижимости (помещение, машино-место)	помещение
2	Ранее присвоенный государственный учетный номер помещения, машино-места (кадастровый, инвентарный или условный номер)	-
3	Кадастровый номер исходного объекта недвижимости (объектов недвижимости)	-
4	Номер, тип этажа (этажей), на котором (которых) расположено помещение, машино-место	1 этаж
5	Адрес помещения, машино-места	Оренбургская область, город Оренбург, улица Центральная
	Местоположение помещения, машино-места	Российская Федерация, Оренбургская область, город Оренбург городской округ, город Оренбург, улица Центральная, квартира 3
	Дополнение местоположения помещения, машино-места	-
6	Площадь помещения, машино-места (P), м <sup>2</sup>	59.4
7	Назначение помещения	жилое
8	Вид жилого помещения (квартира, комната (в квартире), если жилое помещение расположено в многоквартирном доме	Квартира
9	Вид (виды) разрешенного использования помещения	Жилое помещение
10	Наименование помещения	-
11	Кадастровый номер (при наличии) или обозначение на плане этажа (или поэтажном плане) квартиры, в которой расположена комната	-
12	Сведения об отнесении к общему имуществу в многоквартирном доме или к вспомогательным помещениям	-
13	Сведения об отнесении к специализированному жилищному фонду или к жилым помещениям наемного дома социального использования или наемного дома коммерческого использования	-

14	Сведения о включении помещения в единый государственный реестр объектов культурного наследия (памятников истории и культуры) народов Российской Федерации	-
<b>Характеристики всех помещений, машино-мест в здании, сооружении _____</b> кадастровый номер здания, сооружения (при наличии)		
<b>1. Сведения о помещениях, машино-местах, созданных, образованных или характеристики которых подлежат изменению в связи с реконструкцией здания, сооружения</b>		
<b>Обозначение (номер) помещения, машино-места на плане здания, сооружения, плане этажа 4</b>		
<b>Кадастровый номер</b>		
<b>№ п/п</b>	<b>Наименование характеристики</b>	<b>Значение характеристики</b>
<b>1</b>	<b>2</b>	<b>3</b>
1	Вид объекта недвижимости (помещение, машино-место)	помещение
2	Ранее присвоенный государственный учетный номер помещения, машино-места (кадастровый, инвентарный или условный номер)	-
3	Кадастровый номер исходного объекта недвижимости (объектов недвижимости)	-
4	Номер, тип этажа (этажей), на котором (которых) расположено помещение, машино-место	1 этаж
5	Адрес помещения, машино-места	Оренбургская область, город Оренбург, улица Центральная
	Местоположение помещения, машино-места	Российская Федерация, Оренбургская область, город Оренбург городской округ, город Оренбург, улица Центральная, квартира 4
	Дополнение местоположения помещения, машино-места	-
6	Площадь помещения, машино-места (Р), м2	39.4
7	Назначение помещения	жилое
8	Вид жилого помещения (квартира, комната (в квартире), если жилое помещение расположено в многоквартирном доме)	Квартира
9	Вид (виды) разрешенного использования помещения	Жилое помещение
10	Наименование помещения	-
11	Кадастровый номер (при наличии) или обозначение на плане этажа (или поэтажном плане) квартиры, в которой расположена комната	-
12	Сведения об отнесении к общему имуществу в многоквартирном доме или к вспомогательным помещениям	-
13	Сведения об отнесении к специализированному жилищному фонду или к жилым помещениям наемного дома	-



	социального использования или наемного дома коммерческого использования	
14	Сведения о включении помещения в единый государственный реестр объектов культурного наследия (памятников истории и культуры) народов Российской Федерации	-
<b>Характеристики всех помещений, машино-мест в здании, сооружении _____</b> кадастровый номер здания, сооружения (при наличии)		
<b>1. Сведения о помещениях, машино-местах, созданных, образованных или характеристики которых подлежат изменению в связи с реконструкцией здания, сооружения</b>		
<b>Обозначение (номер) помещения, машино-места на плане здания, сооружения, плане этажа 5</b>		
<b>Кадастровый номер</b>		
<b>№ п/п</b>	<b>Наименование характеристики</b>	<b>Значение характеристики</b>
<b>1</b>	<b>2</b>	<b>3</b>
1	Вид объекта недвижимости (помещение, машино-место)	помещение
2	Ранее присвоенный государственный учетный номер помещения, машино-места (кадастровый, инвентарный или условный номер)	-
3	Кадастровый номер исходного объекта недвижимости (объектов недвижимости)	-
4	Номер, тип этажа (этажей), на котором (которых) расположено помещение, машино-место	1 этаж
5	Адрес помещения, машино-места	Оренбургская область, город Оренбург, улица Центральная
	Местоположение помещения, машино-места	Российская Федерация, Оренбургская область, город Оренбург городской округ, город Оренбург, улица Центральная, квартира 5
	Дополнение местоположения помещения, машино-места	-
6	Площадь помещения, машино-места (Р), м2	39.0
7	Назначение помещения	жилое
8	Вид жилого помещения (квартира, комната (в квартире), если жилое помещение расположено в многоквартирном доме	Квартира
9	Вид (виды) разрешенного использования помещения	Жилое помещение
10	Наименование помещения	-
11	Кадастровый номер (при наличии) или обозначение на плане этажа (или поэтажном плане) квартиры, в которой расположена комната	-
12	Сведения об отнесении к общему имуществу в многоквартирном доме или к вспомогательным помещениям	-
13	Сведения об отнесении к	-

	специализированному жилищному фонду или к жилым помещениям наемного дома социального использования или наемного дома коммерческого использования	
14	Сведения о включении помещения в единый государственный реестр объектов культурного наследия (памятников истории и культуры) народов Российской Федерации	-
<b>Характеристики всех помещений, машино-мест в здании, сооружении _____</b> кадастровый номер здания, сооружения (при наличии)		
<b>1. Сведения о помещениях, машино-местах, созданных, образованных или характеристики которых подлежат изменению в связи с реконструкцией здания, сооружения</b>		
<b>Обозначение (номер) помещения, машино-места на плане здания, сооружения, плане этажа б</b>		
<b>Кадастровый номер</b>		
<b>№ п/п</b>	<b>Наименование характеристики</b>	<b>Значение характеристики</b>
<b>1</b>	<b>2</b>	<b>3</b>
1	Вид объекта недвижимости (помещение, машино-место)	помещение
2	Ранее присвоенный государственный учетный номер помещения, машино-места (кадастровый, инвентарный или условный номер)	-
3	Кадастровый номер исходного объекта недвижимости (объектов недвижимости)	-
4	Номер, тип этажа (этажей), на котором (которых) расположено помещение, машино-место	1 этаж
5	Адрес помещения, машино-места	Оренбургская область, город Оренбург, улица Центральная
	Местоположение помещения, машино-места	Российская Федерация, Оренбургская область, город Оренбург городской округ, город Оренбург, улица Центральная, квартира б
	Дополнение местоположения помещения, машино-места	-
6	Площадь помещения, машино-места (Р), м2	55.7
7	Назначение помещения	жилое
8	Вид жилого помещения (квартира, комната (в квартире), если жилое помещение расположено в многоквартирном доме	Квартира
9	Вид (виды) разрешенного использования помещения	Жилое помещение
10	Наименование помещения	-
11	Кадастровый номер (при наличии) или обозначение на плане этажа (или поэтажном плане) квартиры, в которой расположена комната	-
12	Сведения об отнесении к общему имуществу в многоквартирном доме или к	-



	<b>вспомогательным помещениям</b>	
13	Сведения об отнесении к специализированному жилищному фонду или к жилым помещениям наемного дома социального использования или наемного дома коммерческого использования	-
14	Сведения о включении помещения в единый государственный реестр объектов культурного наследия (памятников истории и культуры) народов Российской Федерации	-

-  
-

**Характеристики всех помещений, машино-мест в здании, сооружении \_\_\_\_\_**  
кадастровый номер здания, сооружения (при наличии)

**1. Сведения о помещениях, машино-местах, созданных, образованных или характеристики которых подлежат изменению в связи с реконструкцией здания, сооружения**

Обозначение (номер) помещения, машино-места на плане здания, сооружения, плане этажа 7

Кадастровый номер

№ п/п	Наименование характеристики	Значение характеристики
1	2	3
1	Вид объекта недвижимости (помещение, машино-место)	помещение
2	Ранее присвоенный государственный учетный номер помещения, машино-места (кадастровый, инвентарный или условный номер)	-
3	Кадастровый номер исходного объекта недвижимости (объектов недвижимости)	-
4	Номер, тип этажа (этажей), на котором (которых) расположено помещение, машино-место	1 этаж
5	Адрес помещения, машино-места	Оренбургская область, город Оренбург, улица Центральная
	Местоположение помещения, машино-места	Российская Федерация, Оренбургская область, город Оренбург городской округ, город Оренбург, улица Центральная, квартира 7
	Дополнение местоположения помещения, машино-места	-
6	Площадь помещения, машино-места (Р), м2	31.8
7	Назначение помещения	жилое
8	Вид жилого помещения (квартира, комната (в квартире), если жилое помещение расположено в многоквартирном доме	Квартира
9	Вид (виды) разрешенного использования помещения	Жилое помещение
10	Наименование помещения	-
11	Кадастровый номер (при наличии) или обозначение на плане этажа (или поэтажном плане)	-

	квартиры, в которой расположена комната	
12	Сведения об отнесении к общему имуществу в многоквартирном доме или к вспомогательным помещениям	-
13	Сведения об отнесении к специализированному жилищному фонду или к жилым помещениям наемного дома социального использования или наемного дома коммерческого использования	-
14	Сведения о включении помещения в единый государственный реестр объектов культурного наследия (памятников истории и культуры) народов Российской Федерации	-

**Характеристики всех помещений, машино-мест в здании, сооружении \_\_\_\_\_**

\_\_\_\_\_ кадастровый номер здания, сооружения (при наличии)

**1. Сведения о помещениях, машино-местах, созданных, образованных или характеристики которых подлежат изменению в связи с реконструкцией здания, сооружения**

**Обозначение (номер) помещения, машино-места на плане здания, сооружения, плане этажа 8**

**Кадастровый номер**

№ п/п	Наименование характеристики	Значение характеристики
1	2	3
1	Вид объекта недвижимости (помещение, машино-место)	помещение
2	Ранее присвоенный государственный учетный номер помещения, машино-места (кадастровый, инвентарный или условный номер)	-
3	Кадастровый номер исходного объекта недвижимости (объектов недвижимости)	-
4	Номер, тип этажа (этажей), на котором (которых) расположено помещение, машино-место	1 этаж
5	Адрес помещения, машино-места	Оренбургская область, город Оренбург, улица Центральная
	Местоположение помещения, машино-места	Российская Федерация, Оренбургская область, город Оренбург городской округ, город Оренбург, улица Центральная, квартира 8
	Дополнение местоположения помещения, машино-места	-
6	Площадь помещения, машино-места (P), м2	33.0
7	Назначение помещения	жилое
8	Вид жилого помещения (квартира, комната (в квартире), если жилое помещение расположено в многоквартирном доме	Квартира
9	Вид (виды) разрешенного использования помещения	Жилое помещение
10	Наименование помещения	-
11	Кадастровый номер (при наличии) или	-

	обозначение на плане этажа (или поэтажном плане) квартиры, в которой расположена комната	
12	Сведения об отнесении к общему имуществу в многоквартирном доме или к вспомогательным помещениям	-
13	Сведения об отнесении к специализированному жилищному фонду или к жилым помещениям наемного дома социального использования или наемного дома коммерческого использования	-
14	Сведения о включении помещения в единый государственный реестр объектов культурного наследия (памятников истории и культуры) народов Российской Федерации	-

**Характеристики всех помещений, машино-мест в здании, сооружении \_\_\_\_\_**  
кадастровый номер здания, сооружения (при наличии)

**1. Сведения о помещениях, машино-местах, созданных, образованных или характеристики которых подлежат изменению в связи с реконструкцией здания, сооружения**

**Обозначение (номер) помещения, машино-места на плане здания, сооружения, плане этажа 9**

**Кадастровый номер**

№ п/п	Наименование характеристики	Значение характеристики
1	2	3
1	Вид объекта недвижимости (помещение, машино-место)	помещение
2	Ранее присвоенный государственный учетный номер помещения, машино-места (кадастровый, инвентарный или условный номер)	-
3	Кадастровый номер исходного объекта недвижимости (объектов недвижимости)	-
4	Номер, тип этажа (этажей), на котором (которых) расположено помещение, машино-место	2 этаж
5	Адрес помещения, машино-места	Оренбургская область, город Оренбург, улица Центральная
	Местоположение помещения, машино-места	Российская Федерация, Оренбургская область, город Оренбург городской округ, город Оренбург, улица Центральная, квартира 9
	Дополнение местоположения помещения, машино-места	-
6	Площадь помещения, машино-места (P), м2	33.2
7	Назначение помещения	жилое
8	Вид жилого помещения (квартира, комната (в квартире), если жилое помещение расположено в многоквартирном доме	Квартира
9	Вид (виды) разрешенного использования помещения	Жилое помещение



10	Наименование помещения	-
11	Кадастровый номер (при наличии) или обозначение на плане этажа (или поэтажном плане) квартиры, в которой расположена комната	-
12	Сведения об отнесении к общему имуществу в многоквартирном доме или к вспомогательным помещениям	-
13	Сведения об отнесении к специализированному жилищному фонду или к жилым помещениям наемного дома социального использования или наемного дома коммерческого использования	-
14	Сведения о включении помещения в единый государственный реестр объектов культурного наследия (памятников истории и культуры) народов Российской Федерации	-

**Характеристики всех помещений, машино-мест в здании, сооружении \_\_\_\_\_**

\_\_\_\_\_ кадастровый номер здания, сооружения (при наличии)

**1. Сведения о помещениях, машино-местах, созданных, образованных или характеристики которых подлежат изменению в связи с реконструкцией здания, сооружения**

**Обозначение (номер) помещения, машино-места на плане здания, сооружения, плане этажа 10**

**Кадастровый номер**

№ п/п	Наименование характеристики	Значение характеристики
1	2	3
1	Вид объекта недвижимости (помещение, машино-место)	помещение
2	Ранее присвоенный государственный учетный номер помещения, машино-места (кадастровый, инвентарный или условный номер)	-
3	Кадастровый номер исходного объекта недвижимости (объектов недвижимости)	-
4	Номер, тип этажа (этажей), на котором (которых) расположено помещение, машино-место	2 этаж
5	Адрес помещения, машино-места	Оренбургская область, город Оренбург, улица Центральная
	Местоположение помещения, машино-места	Российская Федерация, Оренбургская область, город Оренбург городской округ, город Оренбург, улица Центральная, квартира 10
	Дополнение местоположения помещения, машино-места	-
6	Площадь помещения, машино-места (Р), м <sup>2</sup>	36.0
7	Назначение помещения	жилое
8	Вид жилого помещения (квартира, комната (в квартире), если жилое помещение расположено в многоквартирном доме	Квартира

9	Вид (виды) разрешенного использования помещения	Жилое помещение
10	Наименование помещения	-
11	Кадастровый номер (при наличии) или обозначение на плане этажа (или поэтажном плане) квартиры, в которой расположена комната	-
12	Сведения об отнесении к общему имуществу в многоквартирном доме или к вспомогательным помещениям	-
13	Сведения об отнесении к специализированному жилищному фонду или к жилым помещениям наемного дома социального использования или наемного дома коммерческого использования	-
14	Сведения о включении помещения в единый государственный реестр объектов культурного наследия (памятников истории и культуры) народов Российской Федерации	-

**Характеристики всех помещений, машино-мест в здании, сооружении \_\_\_\_\_**  
кадастровый номер здания, сооружения (при наличии)

**1. Сведения о помещениях, машино-местах, созданных, образованных или характеристики которых подлежат изменению в связи с реконструкцией здания, сооружения**

Обозначение (номер) помещения, машино-места на плане здания, сооружения, плане этажа 11

Кадастровый номер

№ п/п	Наименование характеристики	Значение характеристики
1	2	3
1	Вид объекта недвижимости (помещение, машино-место)	помещение
2	Ранее присвоенный государственный учетный номер помещения, машино-места (кадастровый, инвентарный или условный номер)	-
3	Кадастровый номер исходного объекта недвижимости (объектов недвижимости)	-
4	Номер, тип этажа (этажей), на котором (которых) расположено помещение, машино-место	2 этаж
5	Адрес помещения, машино-места	Оренбургская область, город Оренбург, улица Центральная
	Местоположение помещения, машино-места	Российская Федерация, Оренбургская область, город Оренбург городской округ, город Оренбург, улица Центральная, квартира 11
	Дополнение местоположения помещения, машино-места	-
6	Площадь помещения, машино-места (P), м2	59.4
7	Назначение помещения	жилое
8	Вид жилого помещения (квартира, комната)	Квартира

	(в квартире), если жилое помещение расположено в многоквартирном доме	
9	Вид (виды) разрешенного использования помещения	Жилое помещение
10	Наименование помещения	-
11	Кадастровый номер (при наличии) или обозначение на плане этажа (или поэтажном плане) квартиры, в которой расположена комната	-
12	Сведения об отнесении к общему имуществу в многоквартирном доме или к вспомогательным помещениям	-
13	Сведения об отнесении к специализированному жилищному фонду или к жилым помещениям наемного дома социального использования или наемного дома коммерческого использования	-
14	Сведения о включении помещения в единый государственный реестр объектов культурного наследия (памятников истории и культуры) народов Российской Федерации	-

**Характеристики всех помещений, машино-мест в здании, сооружении \_\_\_\_\_**  
кадастровый номер здания, сооружения (при наличии)

**1. Сведения о помещениях, машино-местах, созданных, образованных или характеристики которых подлежат изменению в связи с реконструкцией здания, сооружения**

Обозначение (номер) помещения, машино-места на плане здания, сооружения, плане этажа 12

Кадастровый номер

№ п/п	Наименование характеристики	Значение характеристики
1	2	3
1	Вид объекта недвижимости (помещение, машино-место)	помещение
2	Ранее присвоенный государственный учетный номер помещения, машино-места (кадастровый, инвентарный или условный номер)	-
3	Кадастровый номер исходного объекта недвижимости (объектов недвижимости)	-
4	Номер, тип этажа (этажей), на котором (которых) расположено помещение, машино-место	2 этаж
5	Адрес помещения, машино-места	Оренбургская область, город Оренбург, улица Центральная
	Местоположение помещения, машино-места	Российская Федерация, Оренбургская область, город Оренбург городской округ, город Оренбург, улица Центральная, квартира 12
	Дополнение местоположения помещения, машино-места	-
6	Площадь помещения, машино-места (P), м2	39.4



7	Назначение помещения	жилое
8	Вид жилого помещения (квартира, комната (в квартире), если жилое помещение расположено в многоквартирном доме)	Квартира
9	Вид (виды) разрешенного использования помещения	Жилое помещение
10	Наименование помещения	-
11	Кадастровый номер (при наличии) или обозначение на плане этажа (или поэтажном плане) квартиры, в которой расположена комната	-
12	Сведения об отнесении к общему имуществу в многоквартирном доме или к вспомогательным помещениям	-
13	Сведения об отнесении к специализированному жилищному фонду или к жилым помещениям наемного дома социального использования или наемного дома коммерческого использования	-
14	Сведения о включении помещения в единый государственный реестр объектов культурного наследия (памятников истории и культуры) народов Российской Федерации	-

-  
-

**Характеристики всех помещений, машино-мест в здании, сооружении \_\_\_\_\_**  
кадастровый номер здания, сооружения (при наличии)

**1. Сведения о помещениях, машино-местах, созданных, образованных или характеристики которых подлежат изменению в связи с реконструкцией здания, сооружения**

**Обозначение (номер) помещения, машино-места на плане здания, сооружения, плане этажа 13**

**Кадастровый номер**

№ п/п	Наименование характеристики	Значение характеристики
1	2	3
1	Вид объекта недвижимости (помещение, машино-место)	помещение
2	Ранее присвоенный государственный учетный номер помещения, машино-места (кадастровый, инвентарный или условный номер)	-
3	Кадастровый номер исходного объекта недвижимости (объектов недвижимости)	-
4	Номер, тип этажа (этажей), на котором (которых) расположено помещение, машино-место	2 этаж
5	Адрес помещения, машино-места	Оренбургская область, город Оренбург, улица Центральная
	Местоположение помещения, машино-места	Российская Федерация, Оренбургская область, город Оренбург городской округ, город Оренбург, улица

		Центральная, квартира 13
	Дополнение местоположения помещения, машино-места	-
6	Площадь помещения, машино-места (P), м2	39.0
7	Назначение помещения	жилое
8	Вид жилого помещения (квартира, комната (в квартире), если жилое помещение расположено в многоквартирном доме)	Квартира
9	Вид (виды) разрешенного использования помещения	Жилое помещение
10	Наименование помещения	-
11	Кадастровый номер (при наличии) или обозначение на плане этажа (или поэтажном плане) квартиры, в которой расположена комната	-
12	Сведения об отнесении к общему имуществу в многоквартирном доме или к вспомогательным помещениям	-
13	Сведения об отнесении к специализированному жилищному фонду или к жилым помещениям наемного дома социального использования или наемного дома коммерческого использования	-
14	Сведения о включении помещения в единый государственный реестр объектов культурного наследия (памятников истории и культуры) народов Российской Федерации	-

**Характеристики всех помещений, машино-мест в здании, сооружении \_\_\_\_\_**

\_\_\_\_\_ кадастровый номер здания, сооружения (при наличии)

**1. Сведения о помещениях, машино-местах, созданных, образованных или характеристики которых подлежат изменению в связи с реконструкцией здания, сооружения**

**Обозначение (номер) помещения, машино-места на плане здания, сооружения, плане этажа 14**

**Кадастровый номер**

№ п/п	Наименование характеристики	Значение характеристики
1	2	3
1	Вид объекта недвижимости (помещение, машино-место)	помещение
2	Ранее присвоенный государственный учетный номер помещения, машино-места (кадастровый, инвентарный или условный номер)	-
3	Кадастровый номер исходного объекта недвижимости (объектов недвижимости)	-
4	Номер, тип этажа (этажей), на котором (которых) расположено помещение, машино-место	2 этаж
5	Адрес помещения, машино-места	Оренбургская область, город Оренбург, улица Центральная
	Местоположение помещения, машино-места	Российская Федерация, Оренбургская

		область, город Оренбург городской округ, город Оренбург, улица Центральная, квартира 14
	Дополнение местоположения помещения, машино-места	-
6	Площадь помещения, машино-места (P), м2	55.7
7	Назначение помещения	жилое
8	Вид жилого помещения (квартира, комната (в квартире), если жилое помещение расположено в многоквартирном доме)	Квартира
9	Вид (виды) разрешенного использования помещения	Жилое помещение
10	Наименование помещения	-
11	Кадастровый номер (при наличии) или обозначение на плане этажа (или поэтажном плане) квартиры, в которой расположена комната	-
12	Сведения об отнесении к общему имуществу в многоквартирном доме или к вспомогательным помещениям	-
13	Сведения об отнесении к специализированному жилищному фонду или к жилым помещениям наемного дома социального использования или наемного дома коммерческого использования	-
14	Сведения о включении помещения в единый государственный реестр объектов культурного наследия (памятников истории и культуры) народов Российской Федерации	-

**Характеристики всех помещений, машино-мест в здании, сооружении \_\_\_\_\_**

\_\_\_\_\_ кадастровый номер здания, сооружения (при наличии)

**1. Сведения о помещениях, машино-местах, созданных, образованных или характеристики которых подлежат изменению в связи с реконструкцией здания, сооружения**

**Обозначение (номер) помещения, машино-места на плане здания, сооружения, плане этажа 15**

**Кадастровый номер**

№ п/п	Наименование характеристики	Значение характеристики
1	2	3
1	Вид объекта недвижимости (помещение, машино-место)	помещение
2	Ранее присвоенный государственный учетный номер помещения, машино-места (кадастровый, инвентарный или условный номер)	-
3	Кадастровый номер исходного объекта недвижимости (объектов недвижимости)	-
4	Номер, тип этажа (этажей), на котором (которых) расположено помещение, машино-место	2 этаж
5	Адрес помещения, машино-места	Оренбургская область, город Оренбург,



		улица Центральная
	<b>Местоположение помещения, машино-места</b>	Российская Федерация, Оренбургская область, город Оренбург городской округ, город Оренбург, улица Центральная, квартира 15
	<b>Дополнение местоположения помещения, машино-места</b>	-
<b>6</b>	<b>Площадь помещения, машино-места (Р), м2</b>	31.8
<b>7</b>	<b>Назначение помещения</b>	жилое
<b>8</b>	<b>Вид жилого помещения (квартира, комната (в квартире), если жилое помещение расположено в многоквартирном доме)</b>	Квартира
<b>9</b>	<b>Вид (виды) разрешенного использования помещения</b>	Жилое помещение
<b>10</b>	<b>Наименование помещения</b>	-
<b>11</b>	<b>Кадастровый номер (при наличии) или обозначение на плане этажа (или поэтажном плане) квартиры, в которой расположена комната</b>	-
<b>12</b>	<b>Сведения об отнесении к общему имуществу в многоквартирном доме или к вспомогательным помещениям</b>	-
<b>13</b>	<b>Сведения об отнесении к специализированному жилищному фонду или к жилым помещениям наемного дома социального использования или наемного дома коммерческого использования</b>	-
<b>14</b>	<b>Сведения о включении помещения в единый государственный реестр объектов культурного наследия (памятников истории и культуры) народов Российской Федерации</b>	-

**Характеристики всех помещений, машино-мест в здании, сооружении \_\_\_\_\_**  
\_\_\_\_\_ кадастровый номер здания, сооружения (при наличии)

**1. Сведения о помещениях, машино-местах, созданных, образованных или характеристики которых подлежат изменению в связи с реконструкцией здания, сооружения**

**Обозначение (номер) помещения, машино-места на плане здания, сооружения, плане этажа 16**

**Кадастровый номер**

<b>№ п/п</b>	<b>Наименование характеристики</b>	<b>Значение характеристики</b>
<b>1</b>	<b>2</b>	<b>3</b>
<b>1</b>	<b>Вид объекта недвижимости (помещение, машино-место)</b>	помещение
<b>2</b>	<b>Ранее присвоенный государственный учетный номер помещения, машино-места (кадастровый, инвентарный или условный номер)</b>	-
<b>3</b>	<b>Кадастровый номер исходного объекта недвижимости (объектов недвижимости)</b>	-
<b>4</b>	<b>Номер, тип этажа (этажей), на котором (которых) расположено помещение, машино-</b>	2 этаж

	<b>место</b>	
5	Адрес помещения, машино-места	Оренбургская область, город Оренбург, улица Центральная
	Местоположение помещения, машино-места	Российская Федерация, Оренбургская область, город Оренбург городской округ, город Оренбург, улица Центральная, квартира 16
	Дополнение местоположения помещения, машино-места	-
6	Площадь помещения, машино-места (P), м2	33.0
7	Назначение помещения	жилое
8	Вид жилого помещения (квартира, комната (в квартире), если жилое помещение расположено в многоквартирном доме)	Квартира
9	Вид (виды) разрешенного использования помещения	Жилое помещение
10	Наименование помещения	-
11	Кадастровый номер (при наличии) или обозначение на плане этажа (или поэтажном плане) квартиры, в которой расположена комната	-
12	Сведения об отнесении к общему имуществу в многоквартирном доме или к вспомогательным помещениям	-
13	Сведения об отнесении к специализированному жилищному фонду или к жилым помещениям наемного дома социального использования или наемного дома коммерческого использования	-
14	Сведения о включении помещения в единый государственный реестр объектов культурного наследия (памятников истории и культуры) народов Российской Федерации	-

-  
-

**Характеристики всех помещений, машино-мест в здании, сооружении \_\_\_\_\_**

\_\_\_\_\_ кадастровый номер здания, сооружения (при наличии)

**1. Сведения о помещениях, машино-местах, созданных, образованных или характеристики которых подлежат изменению в связи с реконструкцией здания, сооружения**

Обозначение (номер) помещения, машино-места на плане здания, сооружения, плане этажа 17

Кадастровый номер

№ п/п	Наименование характеристики	Значение характеристики
1	2	3
1	Вид объекта недвижимости (помещение, машино-место)	помещение
2	Ранее присвоенный государственный учетный номер помещения, машино-места (кадастровый, инвентарный или условный номер)	-

3	Кадастровый номер исходного объекта недвижимости (объектов недвижимости)	-
4	Номер, тип этажа (этажей), на котором (которых) расположено помещение, машино-место	3 этаж
5	Адрес помещения, машино-места	Оренбургская область, город Оренбург, улица Центральная
	Местоположение помещения, машино-места	Российская Федерация, Оренбургская область, город Оренбург городской округ, город Оренбург, улица Центральная, квартира 17
	Дополнение местоположения помещения, машино-места	-
6	Площадь помещения, машино-места (Р), м2	33.2
7	Назначение помещения	жилое
8	Вид жилого помещения (квартира, комната (в квартире), если жилое помещение расположено в многоквартирном доме)	Квартира
9	Вид (виды) разрешенного использования помещения	Жилое помещение
10	Наименование помещения	-
11	Кадастровый номер (при наличии) или обозначение на плане этажа (или поэтажном плане) квартиры, в которой расположена комната	-
12	Сведения об отнесении к общему имуществу в многоквартирном доме или к вспомогательным помещениям	-
13	Сведения об отнесении к специализированному жилищному фонду или к жилым помещениям наемного дома социального использования или наемного дома коммерческого использования	-
14	Сведения о включении помещения в единый государственный реестр объектов культурного наследия (памятников истории и культуры) народов Российской Федерации	-

**Характеристики всех помещений, машино-мест в здании, сооружении \_\_\_\_\_**  
кадастровый номер здания, сооружения (при наличии)

**1. Сведения о помещениях, машино-местах, созданных, образованных или характеристики которых подлежат изменению в связи с реконструкцией здания, сооружения**

Обозначение (номер) помещения, машино-места на плане здания, сооружения, плане этажа 18

Кадастровый номер

№ п/п	Наименование характеристики	Значение характеристики
1	2	3
1	Вид объекта недвижимости (помещение, машино-место)	помещение
2	Ранее присвоенный государственный учетный номер помещения, машино-места	-



	(кадастровый, инвентарный или условный номер)	
3	Кадастровый номер исходного объекта недвижимости (объектов недвижимости)	-
4	Номер, тип этажа (этажей), на котором (которых) расположено помещение, машино-место	3 этаж
5	Адрес помещения, машино-места	Оренбургская область, город Оренбург, улица Центральная
	Местоположение помещения, машино-места	Российская Федерация, Оренбургская область, город Оренбург городской округ, город Оренбург, улица Центральная, квартира 18
	Дополнение местоположения помещения, машино-места	-
6	Площадь помещения, машино-места (Р), м <sup>2</sup>	36.0
7	Назначение помещения	жилое
8	Вид жилого помещения (квартира, комната (в квартире), если жилое помещение расположено в многоквартирном доме	Квартира
9	Вид (виды) разрешенного использования помещения	Жилое помещение
10	Наименование помещения	-
11	Кадастровый номер (при наличии) или обозначение на плане этажа (или поэтажном плане) квартиры, в которой расположена комната	-
12	Сведения об отнесении к общему имуществу в многоквартирном доме или к вспомогательным помещениям	-
13	Сведения об отнесении к специализированному жилищному фонду или к жилым помещениям наемного дома социального использования или наемного дома коммерческого использования	-
14	Сведения о включении помещения в единый государственный реестр объектов культурного наследия (памятников истории и культуры) народов Российской Федерации	-

**Характеристики всех помещений, машино-мест в здании, сооружении \_\_\_\_\_**

кадастровый номер здания, сооружения (при наличии)

**1. Сведения о помещениях, машино-местах, созданных, образованных или характеристики которых подлежат изменению в связи с реконструкцией здания, сооружения**

**Обозначение (номер) помещения, машино-места на плане здания, сооружения, плане этажа 19**

**Кадастровый номер**

№ п/п	Наименование характеристики	Значение характеристики
1	2	3
1	Вид объекта недвижимости (помещение, машино-место)	помещение

2	Ранее присвоенный государственный учетный номер помещения, машино-места (кадастровый, инвентарный или условный номер)	-
3	Кадастровый номер исходного объекта недвижимости (объектов недвижимости)	-
4	Номер, тип этажа (этажей), на котором (которых) расположено помещение, машино-место	3 этаж
5	Адрес помещения, машино-места	Оренбургская область, город Оренбург, улица Центральная
	Местоположение помещения, машино-места	Российская Федерация, Оренбургская область, город Оренбург городской округ, город Оренбург, улица Центральная, квартира 19
	Дополнение местоположения помещения, машино-места	-
6	Площадь помещения, машино-места (P), м2	59.4
7	Назначение помещения	жилое
8	Вид жилого помещения (квартира, комната (в квартире), если жилое помещение расположено в многоквартирном доме	Квартира
9	Вид (виды) разрешенного использования помещения	Жилое помещение
10	Наименование помещения	-
11	Кадастровый номер (при наличии) или обозначение на плане этажа (или поэтажном плане) квартиры, в которой расположена комната	-
12	Сведения об отнесении к общему имуществу в многоквартирном доме или к вспомогательным помещениям	-
13	Сведения об отнесении к специализированному жилищному фонду или к жилым помещениям наемного дома социального использования или наемного дома коммерческого использования	-
14	Сведения о включении помещения в единый государственный реестр объектов культурного наследия (памятников истории и культуры) народов Российской Федерации	-

**Характеристики всех помещений, машино-мест в здании, сооружении \_\_\_\_\_**

кадастровый номер здания, сооружения (при наличии)

**1. Сведения о помещениях, машино-местах, созданных, образованных или характеристики которых подлежат изменению в связи с реконструкцией здания, сооружения**

Обозначение (номер) помещения, машино-места на плане здания, сооружения, плане этажа 20

Кадастровый номер

№ п/п	Наименование характеристики	Значение характеристики
1	2	3

1	Вид объекта недвижимости (помещение, машино-место)	помещение
2	Ранее присвоенный государственный учетный номер помещения, машино-места (кадастровый, инвентарный или условный номер)	-
3	Кадастровый номер исходного объекта недвижимости (объектов недвижимости)	-
4	Номер, тип этажа (этажей), на котором (которых) расположено помещение, машино-место	3 этаж
5	Адрес помещения, машино-места	Оренбургская область, город Оренбург, улица Центральная
	Местоположение помещения, машино-места	Российская Федерация, Оренбургская область, город Оренбург городской округ, город Оренбург, улица Центральная, квартира 20
	Дополнение местоположения помещения, машино-места	-
6	Площадь помещения, машино-места (Р), м2	39.4
7	Назначение помещения	жилое
8	Вид жилого помещения (квартира, комната (в квартире), если жилое помещение расположено в многоквартирном доме)	Квартира
9	Вид (виды) разрешенного использования помещения	Жилое помещение
10	Наименование помещения	-
11	Кадастровый номер (при наличии) или обозначение на плане этажа (или поэтажном плане) квартиры, в которой расположена комната	-
12	Сведения об отнесении к общему имуществу в многоквартирном доме или к вспомогательным помещениям	-
13	Сведения об отнесении к специализированному жилищному фонду или к жилым помещениям наемного дома социального использования или наемного дома коммерческого использования	-
14	Сведения о включении помещения в единый государственный реестр объектов культурного наследия (памятников истории и культуры) народов Российской Федерации	-



**Характеристики всех помещений, машино-мест в здании,  
сооружении \_\_\_\_\_**

\_\_\_\_\_ кадастровый номер здания, сооружения (при наличии)

**1. Сведения о помещениях, машино-местах, созданных, образованных или характеристики которых подлежат изменению в связи с реконструкцией здания, сооружения**

**Обозначение (номер) помещения, машино-места на плане здания, сооружения, плане этажа 21**

**Кадастровый номер**

<b>№ п/п</b>	<b>Наименование характеристики</b>	<b>Значение характеристики</b>
<b>1</b>	<b>2</b>	<b>3</b>
1	Вид объекта недвижимости (помещение, машино-место)	помещение
2	Ранее присвоенный государственный учетный номер помещения, машино-места (кадастровый, инвентарный или условный номер)	-
3	Кадастровый номер исходного объекта недвижимости (объектов недвижимости)	-
4	Номер, тип этажа (этажей), на котором (которых) расположено помещение, машино-место	3 этаж
5	Адрес помещения, машино-места	Оренбургская область, город Оренбург, улица Центральная
	Местоположение помещения, машино-места	Российская Федерация, Оренбургская область, город Оренбург городской округ, город Оренбург, улица Центральная, квартира 21
	Дополнение местоположения помещения, машино-места	-
6	Площадь помещения, машино-места (P), м2	39.0
7	Назначение помещения	жилое
8	Вид жилого помещения (квартира, комната (в квартире), если жилое помещение расположено в многоквартирном доме)	Квартира
9	Вид (виды) разрешенного использования помещения	Жилое помещение
10	Наименование помещения	-
11	Кадастровый номер (при наличии) или обозначение на плане этажа (или поэтажном плане) квартиры, в которой расположена комната	-
12	Сведения об отнесении к общему имуществу в многоквартирном доме или к вспомогательным помещениям	-
13	Сведения об отнесении к специализированному жилищному фонду или к жилым помещениям наемного дома социального использования или наемного дома коммерческого использования	-
14	Сведения о включении помещения в единый государственный реестр объектов культурного наследия (памятников истории)	-

	и культуры) народов Российской Федерации	
<b>Характеристики всех помещений, машино-мест в здании, сооружении _____</b> кадастровый номер здания, сооружения (при наличии)		
<b>1. Сведения о помещениях, машино-местах, созданных, образованных или характеристики которых подлежат изменению в связи с реконструкцией здания, сооружения</b>		
Обозначение (номер) помещения, машино-места на плане здания, сооружения, плане этажа 22		
Кадастровый номер		
№ п/п	Наименование характеристики	Значение характеристики
1	2	3
1	Вид объекта недвижимости (помещение, машино-место)	помещение
2	Ранее присвоенный государственный учетный номер помещения, машино-места (кадастровый, инвентарный или условный номер)	-
3	Кадастровый номер исходного объекта недвижимости (объектов недвижимости)	-
4	Номер, тип этажа (этажей), на котором (которых) расположено помещение, машино-место	3 этаж
5	Адрес помещения, машино-места	Оренбургская область, город Оренбург, улица Центральная
	Местоположение помещения, машино-места	Российская Федерация, Оренбургская область, город Оренбург городской округ, город Оренбург, улица Центральная, квартира 22
	Дополнение местоположения помещения, машино-места	-
6	Площадь помещения, машино-места (Р), м2	55.7
7	Назначение помещения	жилое
8	Вид жилого помещения (квартира, комната (в квартире), если жилое помещение расположено в многоквартирном доме)	Квартира
9	Вид (виды) разрешенного использования помещения	Жилое помещение
10	Наименование помещения	-
11	Кадастровый номер (при наличии) или обозначение на плане этажа (или поэтажном плане) квартиры, в которой расположена комната	-
12	Сведения об отнесении к общему имуществу в многоквартирном доме или к вспомогательным помещениям	-
13	Сведения об отнесении к специализированному жилищному фонду или к жилым помещениям наемного дома социального использования или наемного дома коммерческого использования	-
14	Сведения о включении помещения в единый государственный реестр объектов	-

	культурного наследия (памятников истории и культуры) народов Российской Федерации	
<b>Характеристики всех помещений, машино-мест в здании, сооружении _____</b> кадастровый номер здания, сооружения (при наличии)		
<b>1. Сведения о помещениях, машино-местах, созданных, образованных или характеристики которых подлежат изменению в связи с реконструкцией здания, сооружения</b>		
<b>Обозначение (номер) помещения, машино-места на плане здания, сооружения, плане этажа 23</b>		
<b>Кадастровый номер</b>		
<b>№ п/п</b>	<b>Наименование характеристики</b>	<b>Значение характеристики</b>
<b>1</b>	<b>2</b>	<b>3</b>
1	Вид объекта недвижимости (помещение, машино-место)	помещение
2	Ранее присвоенный государственный учетный номер помещения, машино-места (кадастровый, инвентарный или условный номер)	-
3	Кадастровый номер исходного объекта недвижимости (объектов недвижимости)	-
4	Номер, тип этажа (этажей), на котором (которых) расположено помещение, машино-место	3 этаж
5	Адрес помещения, машино-места	Оренбургская область, город Оренбург, улица Центральная
	Местоположение помещения, машино-места	Российская Федерация, Оренбургская область, город Оренбург городской округ, город Оренбург, улица Центральная, квартира 23
	Дополнение местоположения помещения, машино-места	-
6	Площадь помещения, машино-места (Р), м <sup>2</sup>	31.8
7	Назначение помещения	жилое
8	Вид жилого помещения (квартира, комната (в квартире), если жилое помещение расположено в многоквартирном доме	Квартира
9	Вид (виды) разрешенного использования помещения	Жилое помещение
10	Наименование помещения	-
11	Кадастровый номер (при наличии) или обозначение на плане этажа (или поэтажном плане) квартиры, в которой расположена комната	-
12	Сведения об отнесении к общему имуществу в многоквартирном доме или к вспомогательным помещениям	-
13	Сведения об отнесении к специализированному жилищному фонду или к жилым помещениям наемного дома социального использования или наемного дома коммерческого использования	-

14	Сведения о включении помещения в единый государственный реестр объектов культурного наследия (памятников истории и культуры) народов Российской Федерации	-
<b>Характеристики всех помещений, машино-мест в здании, сооружении _____</b> кадастровый номер здания, сооружения (при наличии)		
<b>1. Сведения о помещениях, машино-местах, созданных, образованных или характеристики которых подлежат изменению в связи с реконструкцией здания, сооружения</b>		
<b>Обозначение (номер) помещения, машино-места на плане здания, сооружения, плане этажа 24</b>		
<b>Кадастровый номер</b>		
<b>№ п/п</b>	<b>Наименование характеристики</b>	<b>Значение характеристики</b>
<b>1</b>	<b>2</b>	<b>3</b>
1	Вид объекта недвижимости (помещение, машино-место)	помещение
2	Ранее присвоенный государственный учетный номер помещения, машино-места (кадастровый, инвентарный или условный номер)	-
3	Кадастровый номер исходного объекта недвижимости (объектов недвижимости)	-
4	Номер, тип этажа (этажей), на котором (которых) расположено помещение, машино-место	3 этаж
5	Адрес помещения, машино-места	Оренбургская область, город Оренбург, улица Центральная
	Местоположение помещения, машино-места	Российская Федерация, Оренбургская область, город Оренбург городской округ, город Оренбург, улица Центральная, квартира 24
	Дополнение местоположения помещения, машино-места	-
6	Площадь помещения, машино-места (Р), м2	33.0
7	Назначение помещения	жилое
8	Вид жилого помещения (квартира, комната (в квартире), если жилое помещение расположено в многоквартирном доме)	Квартира
9	Вид (виды) разрешенного использования помещения	Жилое помещение
10	Наименование помещения	-
11	Кадастровый номер (при наличии) или обозначение на плане этажа (или поэтажном плане) квартиры, в которой расположена комната	-
12	Сведения об отнесении к общему имуществу в многоквартирном доме или к вспомогательным помещениям	-
13	Сведения об отнесении к специализированному жилищному фонду или к жилым помещениям наемного дома	-



	социального использования или наемного дома коммерческого использования	
14	Сведения о включении помещения в единый государственный реестр объектов культурного наследия (памятников истории и культуры) народов Российской Федерации	-
<b>Характеристики всех помещений, машино-мест в здании, сооружении _____</b> кадастровый номер здания, сооружения (при наличии)		
<b>1. Сведения о помещениях, машино-местах, созданных, образованных или характеристики которых подлежат изменению в связи с реконструкцией здания, сооружения</b>		
<b>Обозначение (номер) помещения, машино-места на плане здания, сооружения, плане этажа 25</b>		
<b>Кадастровый номер</b>		
<b>№ п/п</b>	<b>Наименование характеристики</b>	<b>Значение характеристики</b>
<b>1</b>	<b>2</b>	<b>3</b>
1	Вид объекта недвижимости (помещение, машино-место)	помещение
2	Ранее присвоенный государственный учетный номер помещения, машино-места (кадастровый, инвентарный или условный номер)	-
3	Кадастровый номер исходного объекта недвижимости (объектов недвижимости)	-
4	Номер, тип этажа (этажей), на котором (которых) расположено помещение, машино-место	4 этаж
5	Адрес помещения, машино-места	Оренбургская область, город Оренбург, улица Центральная
	Местоположение помещения, машино-места	Российская Федерация, Оренбургская область, город Оренбург городской округ, город Оренбург, улица Центральная, квартира 25
	Дополнение местоположения помещения, машино-места	-
6	Площадь помещения, машино-места (Р), м2	33.2
7	Назначение помещения	жилое
8	Вид жилого помещения (квартира, комната (в квартире), если жилое помещение расположено в многоквартирном доме	Квартира
9	Вид (виды) разрешенного использования помещения	Жилое помещение
10	Наименование помещения	-
11	Кадастровый номер (при наличии) или обозначение на плане этажа (или поэтажном плане) квартиры, в которой расположена комната	-
12	Сведения об отнесении к общему имуществу в многоквартирном доме или к вспомогательным помещениям	-
13	Сведения об отнесении к	-

	специализированному жилищному фонду или к жилым помещениям наемного дома социального использования или наемного дома коммерческого использования	
14	Сведения о включении помещения в единый государственный реестр объектов культурного наследия (памятников истории и культуры) народов Российской Федерации	-
<b>Характеристики всех помещений, машино-мест в здании, сооружении _____</b> кадастровый номер здания, сооружения (при наличии)		
<b>1. Сведения о помещениях, машино-местах, созданных, образованных или характеристики которых подлежат изменению в связи с реконструкцией здания, сооружения</b>		
<b>Обозначение (номер) помещения, машино-места на плане здания, сооружения, плане этажа 26</b>		
<b>Кадастровый номер</b>		
<b>№ п/п</b>	<b>Наименование характеристики</b>	<b>Значение характеристики</b>
<b>1</b>	<b>2</b>	<b>3</b>
1	Вид объекта недвижимости (помещение, машино-место)	помещение
2	Ранее присвоенный государственный учетный номер помещения, машино-места (кадастровый, инвентарный или условный номер)	-
3	Кадастровый номер исходного объекта недвижимости (объектов недвижимости)	-
4	Номер, тип этажа (этажей), на котором (которых) расположено помещение, машино-место	4 этаж
5	Адрес помещения, машино-места	Оренбургская область, город Оренбург, улица Центральная
	Местоположение помещения, машино-места	Российская Федерация, Оренбургская область, город Оренбург городской округ, город Оренбург, улица Центральная, квартира 26
	Дополнение местоположения помещения, машино-места	-
6	Площадь помещения, машино-места (P), м2	36.0
7	Назначение помещения	жилое
8	Вид жилого помещения (квартира, комната (в квартире), если жилое помещение расположено в многоквартирном доме	Квартира
9	Вид (виды) разрешенного использования помещения	Жилое помещение
10	Наименование помещения	-
11	Кадастровый номер (при наличии) или обозначение на плане этажа (или поэтажном плане) квартиры, в которой расположена комната	-
12	Сведения об отнесении к общему имуществу в многоквартирном доме или к	-

	<b>вспомогательным помещениям</b>	
13	Сведения об отнесении к специализированному жилищному фонду или к жилым помещениям наемного дома социального использования или наемного дома коммерческого использования	-
14	Сведения о включении помещения в единый государственный реестр объектов культурного наследия (памятников истории и культуры) народов Российской Федерации	-
<b>Характеристики всех помещений, машино-мест в здании, сооружении _____</b> кадастровый номер здания, сооружения (при наличии)		
<b>1. Сведения о помещениях, машино-местах, созданных, образованных или характеристики которых подлежат изменению в связи с реконструкцией здания, сооружения</b>		
<b>Обозначение (номер) помещения, машино-места на плане здания, сооружения, плане этажа 27</b>		
<b>Кадастровый номер</b>		
<b>№ п/п</b>	<b>Наименование характеристики</b>	<b>Значение характеристики</b>
<b>1</b>	<b>2</b>	<b>3</b>
1	Вид объекта недвижимости (помещение, машино-место)	помещение
2	Ранее присвоенный государственный учетный номер помещения, машино-места (кадастровый, инвентарный или условный номер)	-
3	Кадастровый номер исходного объекта недвижимости (объектов недвижимости)	-
4	Номер, тип этажа (этажей), на котором (которых) расположено помещение, машино-место	4 этаж
5	Адрес помещения, машино-места	Оренбургская область, город Оренбург, улица Центральная
	Местоположение помещения, машино-места	Российская Федерация, Оренбургская область, город Оренбург городской округ, город Оренбург, улица Центральная, квартира 27
	Дополнение местоположения помещения, машино-места	-
6	Площадь помещения, машино-места (Р), м2	59.4
7	Назначение помещения	жилое
8	Вид жилого помещения (квартира, комната (в квартире), если жилое помещение расположено в многоквартирном доме	Квартира
9	Вид (виды) разрешенного использования помещения	Жилое помещение
10	Наименование помещения	-
11	Кадастровый номер (при наличии) или обозначение на плане этажа (или поэтажном плане) квартиры, в которой расположена комната	-
12	Сведения об отнесении к общему	-

	имуществу в многоквартирном доме или к вспомогательным помещениям	
13	Сведения об отнесении к специализированному жилищному фонду или к жилым помещениям наемного дома социального использования или наемного дома коммерческого использования	-
14	Сведения о включении помещения в единый государственный реестр объектов культурного наследия (памятников истории и культуры) народов Российской Федерации	-
<b>Характеристики всех помещений, машино-мест в здании, сооружении</b> _____ кадастровый номер здания, сооружения (при наличии)		
<b>1. Сведения о помещениях, машино-местах, созданных, образованных или характеристики которых подлежат изменению в связи с реконструкцией здания, сооружения</b>		
<b>Обозначение (номер) помещения, машино-места на плане здания, сооружения, плане этажа 28</b>		
<b>Кадастровый номер</b>		
<b>№ п/п</b>	<b>Наименование характеристики</b>	<b>Значение характеристики</b>
<b>1</b>	<b>2</b>	<b>3</b>
1	Вид объекта недвижимости (помещение, машино-место)	помещение
2	Ранее присвоенный государственный учетный номер помещения, машино-места (кадастровый, инвентарный или условный номер)	-
3	Кадастровый номер исходного объекта недвижимости (объектов недвижимости)	-
4	Номер, тип этажа (этажей), на котором (которых) расположено помещение, машино- место	4 этаж
5	Адрес помещения, машино-места	Оренбургская область, город Оренбург, улица Центральная
	Местоположение помещения, машино-места	Российская Федерация, Оренбургская область, город Оренбург городской округ, город Оренбург, улица Центральная, квартира 28
	Дополнение местоположения помещения, машино-места	-
6	Площадь помещения, машино-места (Р), м2	39.4
7	Назначение помещения	жилое
8	Вид жилого помещения (квартира, комната (в квартире), если жилое помещение расположено в многоквартирном доме	Квартира
9	Вид (виды) разрешенного использования помещения	Жилое помещение
10	Наименование помещения	-
11	Кадастровый номер (при наличии) или обозначение на плане этажа (или поэтажном плане)	-



	<b>квартиры, в которой расположена комната</b>	
12	Сведения об отнесении к общему имуществу в многоквартирном доме или к вспомогательным помещениям	-
13	Сведения об отнесении к специализированному жилищному фонду или к жилым помещениям наемного дома социального использования или наемного дома коммерческого использования	-
14	Сведения о включении помещения в единый государственный реестр объектов культурного наследия (памятников истории и культуры) народов Российской Федерации	-

**Характеристики всех помещений, машино-мест в здании, сооружении \_\_\_\_\_**  
кадастровый номер здания, сооружения (при наличии)

**1. Сведения о помещениях, машино-местах, созданных, образованных или характеристики которых подлежат изменению в связи с реконструкцией здания, сооружения**

**Обозначение (номер) помещения, машино-места на плане здания, сооружения, плане этажа 29**

**Кадастровый номер**

№ п/п	Наименование характеристики	Значение характеристики
1	2	3
1	Вид объекта недвижимости (помещение, машино-место)	помещение
2	Ранее присвоенный государственный учетный номер помещения, машино-места (кадастровый, инвентарный или условный номер)	-
3	Кадастровый номер исходного объекта недвижимости (объектов недвижимости)	-
4	Номер, тип этажа (этажей), на котором (которых) расположено помещение, машино-место	4 этаж
5	Адрес помещения, машино-места	Оренбургская область, город Оренбург, улица Центральная
	Местоположение помещения, машино-места	Российская Федерация, Оренбургская область, город Оренбург городской округ, город Оренбург, улица Центральная, квартира 29
	Дополнение местоположения помещения, машино-места	-
6	Площадь помещения, машино-места (P), м2	39.0
7	Назначение помещения	жилое
8	Вид жилого помещения (квартира, комната (в квартире), если жилое помещение расположено в многоквартирном доме	Квартира
9	Вид (виды) разрешенного использования помещения	Жилое помещение
10	Наименование помещения	-
11	Кадастровый номер (при наличии) или	-

	обозначение на плане этажа (или поэтажном плане) квартиры, в которой расположена комната	
12	Сведения об отнесении к общему имуществу в многоквартирном доме или к вспомогательным помещениям	-
13	Сведения об отнесении к специализированному жилищному фонду или к жилым помещениям наемного дома социального использования или наемного дома коммерческого использования	-
14	Сведения о включении помещения в единый государственный реестр объектов культурного наследия (памятников истории и культуры) народов Российской Федерации	-

**Характеристики всех помещений, машино-мест в здании, сооружении \_\_\_\_\_**  
кадастровый номер здания, сооружения (при наличии)

**1. Сведения о помещениях, машино-местах, созданных, образованных или характеристики которых подлежат изменению в связи с реконструкцией здания, сооружения**

Обозначение (номер) помещения, машино-места на плане здания, сооружения, плане этажа 30

Кадастровый номер

№ п/п	Наименование характеристики	Значение характеристики
1	2	3
1	Вид объекта недвижимости (помещение, машино-место)	помещение
2	Ранее присвоенный государственный учетный номер помещения, машино-места (кадастровый, инвентарный или условный номер)	-
3	Кадастровый номер исходного объекта недвижимости (объектов недвижимости)	-
4	Номер, тип этажа (этажей), на котором (которых) расположено помещение, машино-место	4 этаж
5	Адрес помещения, машино-места	Оренбургская область, город Оренбург, улица Центральная
	Местоположение помещения, машино-места	Российская Федерация, Оренбургская область, город Оренбург городской округ, город Оренбург, улица Центральная, квартира 30
	Дополнение местоположения помещения, машино-места	-
6	Площадь помещения, машино-места (P), м2	55.7
7	Назначение помещения	жилое
8	Вид жилого помещения (квартира, комната (в квартире), если жилое помещение расположено в многоквартирном доме	Квартира
9	Вид (виды) разрешенного использования помещения	Жилое помещение

10	Наименование помещения	-
11	Кадастровый номер (при наличии) или обозначение на плане этажа (или поэтажном плане) квартиры, в которой расположена комната	-
12	Сведения об отнесении к общему имуществу в многоквартирном доме или к вспомогательным помещениям	-
13	Сведения об отнесении к специализированному жилищному фонду или к жилым помещениям наемного дома социального использования или наемного дома коммерческого использования	-
14	Сведения о включении помещения в единый государственный реестр объектов культурного наследия (памятников истории и культуры) народов Российской Федерации	-

**Характеристики всех помещений, машино-мест в здании, сооружении \_\_\_\_\_**

\_\_\_\_\_ кадастровый номер здания, сооружения (при наличии)

**1. Сведения о помещениях, машино-местах, созданных, образованных или характеристики которых подлежат изменению в связи с реконструкцией здания, сооружения**

**Обозначение (номер) помещения, машино-места на плане здания, сооружения, плане этажа 31**

**Кадастровый номер**

№ п/п	Наименование характеристики	Значение характеристики
1	2	3
1	Вид объекта недвижимости (помещение, машино-место)	помещение
2	Ранее присвоенный государственный учетный номер помещения, машино-места (кадастровый, инвентарный или условный номер)	-
3	Кадастровый номер исходного объекта недвижимости (объектов недвижимости)	-
4	Номер, тип этажа (этажей), на котором (которых) расположено помещение, машино-место	4 этаж
5	Адрес помещения, машино-места	Оренбургская область, город Оренбург, улица Центральная
	Местоположение помещения, машино-места	Российская Федерация, Оренбургская область, город Оренбург городской округ, город Оренбург, улица Центральная, квартира 31
	Дополнение местоположения помещения, машино-места	-
6	Площадь помещения, машино-места (Р), м <sup>2</sup>	31.8
7	Назначение помещения	жилое
8	Вид жилого помещения (квартира, комната (в квартире), если жилое помещение расположено в многоквартирном доме	Квартира

9	Вид (виды) разрешенного использования помещения	Жилое помещение
10	Наименование помещения	-
11	Кадастровый номер (при наличии) или обозначение на плане этажа (или поэтажном плане) квартиры, в которой расположена комната	-
12	Сведения об отнесении к общему имуществу в многоквартирном доме или к вспомогательным помещениям	-
13	Сведения об отнесении к специализированному жилищному фонду или к жилым помещениям наемного дома социального использования или наемного дома коммерческого использования	-
14	Сведения о включении помещения в единый государственный реестр объектов культурного наследия (памятников истории и культуры) народов Российской Федерации	-

**Характеристики всех помещений, машино-мест в здании, сооружении \_\_\_\_\_**  
**кадастровый номер здания, сооружения (при наличии)**

**1. Сведения о помещениях, машино-местах, созданных, образованных или характеристики которых подлежат изменению в связи с реконструкцией здания, сооружения**

**Обозначение (номер) помещения, машино-места на плане здания, сооружения, плане этажа 32**

**Кадастровый номер**

№ п/п	Наименование характеристики	Значение характеристики
1	2	3
1	Вид объекта недвижимости (помещение, машино-место)	помещение
2	Ранее присвоенный государственный учетный номер помещения, машино-места (кадастровый, инвентарный или условный номер)	-
3	Кадастровый номер исходного объекта недвижимости (объектов недвижимости)	-
4	Номер, тип этажа (этажей), на котором (которых) расположено помещение, машино-место	4 этаж
5	Адрес помещения, машино-места	Оренбургская область, город Оренбург, улица Центральная
	Местоположение помещения, машино-места	Российская Федерация, Оренбургская область, город Оренбург городской округ, город Оренбург, улица Центральная, квартира 32
	Дополнение местоположения помещения, машино-места	-
6	Площадь помещения, машино-места (P), м2	33.0
7	Назначение помещения	жилое
8	Вид жилого помещения (квартира, комната)	Квартира



	(в квартире), если жилое помещение расположено в многоквартирном доме	
9	Вид (виды) разрешенного использования помещения	Жилое помещение
10	Наименование помещения	-
11	Кадастровый номер (при наличии) или обозначение на плане этажа (или поэтажном плане) квартиры, в которой расположена комната	-
12	Сведения об отнесении к общему имуществу в многоквартирном доме или к вспомогательным помещениям	-
13	Сведения об отнесении к специализированному жилищному фонду или к жилым помещениям наемного дома социального использования или наемного дома коммерческого использования	-
14	Сведения о включении помещения в единый государственный реестр объектов культурного наследия (памятников истории и культуры) народов Российской Федерации	-

**Характеристики всех помещений, машино-мест в здании, сооружении \_\_\_\_\_ кадастровый номер здания, сооружения (при наличии)**

**1. Сведения о помещениях, машино-местах, созданных, образованных или характеристики которых подлежат изменению в связи с реконструкцией здания, сооружения**

Обозначение (номер) помещения, машино-места на плане здания, сооружения, плане этажа 33

Кадастровый номер

№ п/п	Наименование характеристики	Значение характеристики
1	2	3
1	Вид объекта недвижимости (помещение, машино-место)	помещение
2	Ранее присвоенный государственный учетный номер помещения, машино-места (кадастровый, инвентарный или условный номер)	-
3	Кадастровый номер исходного объекта недвижимости (объектов недвижимости)	-
4	Номер, тип этажа (этажей), на котором (которых) расположено помещение, машино-место	5 этаж
5	Адрес помещения, машино-места	Оренбургская область, город Оренбург, улица Центральная
	Местоположение помещения, машино-места	Российская Федерация, Оренбургская область, город Оренбург городской округ, город Оренбург, улица Центральная, квартира 33
	Дополнение местоположения помещения, машино-места	-
6	Площадь помещения, машино-места (Р), м2	33.2

7	Назначение помещения	жилое
8	Вид жилого помещения (квартира, комната (в квартире), если жилое помещение расположено в многоквартирном доме)	Квартира
9	Вид (виды) разрешенного использования помещения	Жилое помещение
10	Наименование помещения	-
11	Кадастровый номер (при наличии) или обозначение на плане этажа (или поэтажном плане) квартиры, в которой расположена комната	-
12	Сведения об отнесении к общему имуществу в многоквартирном доме или к вспомогательным помещениям	-
13	Сведения об отнесении к специализированному жилищному фонду или к жилым помещениям наемного дома социального использования или наемного дома коммерческого использования	-
14	Сведения о включении помещения в единый государственный реестр объектов культурного наследия (памятников истории и культуры) народов Российской Федерации	-

**Характеристики всех помещений, машино-мест в здании, сооружении \_\_\_\_\_**

\_\_\_\_\_ кадастровый номер здания, сооружения (при наличии)

**1. Сведения о помещениях, машино-местах, созданных, образованных или характеристики которых подлежат изменению в связи с реконструкцией здания, сооружения**

**Обозначение (номер) помещения, машино-места на плане здания, сооружения, плане этажа 34**

**Кадастровый номер**

№ п/п	Наименование характеристики	Значение характеристики
1	2	3
1	Вид объекта недвижимости (помещение, машино-место)	помещение
2	Ранее присвоенный государственный учетный номер помещения, машино-места (кадастровый, инвентарный или условный номер)	-
3	Кадастровый номер исходного объекта недвижимости (объектов недвижимости)	-
4	Номер, тип этажа (этажей), на котором (которых) расположено помещение, машино-место	5 этаж
5	Адрес помещения, машино-места	Оренбургская область, город Оренбург, улица Центральная
	Местоположение помещения, машино-места	Российская Федерация, Оренбургская область, город Оренбург городской округ, город Оренбург, улица Центральная, квартира 34
	Дополнение местоположения помещения,	-

	<b>машино-места</b>	
<b>6</b>	<b>Площадь помещения, машино-места (Р), м2</b>	36.0
<b>7</b>	<b>Назначение помещения</b>	жилое
<b>8</b>	<b>Вид жилого помещения (квартира, комната (в квартире), если жилое помещение расположено в многоквартирном доме)</b>	Квартира
<b>9</b>	<b>Вид (виды) разрешенного использования помещения</b>	Жилое помещение
<b>10</b>	<b>Наименование помещения</b>	-
<b>11</b>	<b>Кадастровый номер (при наличии) или обозначение на плане этажа (или поэтажном плане) квартиры, в которой расположена комната</b>	-
<b>12</b>	<b>Сведения об отнесении к общему имуществу в многоквартирном доме или к вспомогательным помещениям</b>	-
<b>13</b>	<b>Сведения об отнесении к специализированному жилищному фонду или к жилым помещениям наемного дома социального использования или наемного дома коммерческого использования</b>	-
<b>14</b>	<b>Сведения о включении помещения в единый государственный реестр объектов культурного наследия (памятников истории и культуры) народов Российской Федерации</b>	-

**Характеристики всех помещений, машино-мест в здании, сооружении \_\_\_\_\_**  
кадастровый номер здания, сооружения (при наличии)

**1. Сведения о помещениях, машино-местах, созданных, образованных или характеристики которых подлежат изменению в связи с реконструкцией здания, сооружения**

**Обозначение (номер) помещения, машино-места на плане здания, сооружения, плане этажа 35**

**Кадастровый номер**

<b>№ п/п</b>	<b>Наименование характеристики</b>	<b>Значение характеристики</b>
<b>1</b>	<b>2</b>	<b>3</b>
<b>1</b>	<b>Вид объекта недвижимости (помещение, машино-место)</b>	помещение
<b>2</b>	<b>Ранее присвоенный государственный учетный номер помещения, машино-места (кадастровый, инвентарный или условный номер)</b>	-
<b>3</b>	<b>Кадастровый номер исходного объекта недвижимости (объектов недвижимости)</b>	-
<b>4</b>	<b>Номер, тип этажа (этажей), на котором (которых) расположено помещение, машино-место</b>	5 этаж
<b>5</b>	<b>Адрес помещения, машино-места</b>	Оренбургская область, город Оренбург, улица Центральная
	<b>Местоположение помещения, машино-места</b>	Российская Федерация, Оренбургская область, город Оренбург городской округ, город Оренбург, улица

		Центральная, квартира 35
	Дополнение местоположения помещения, машино-места	-
6	Площадь помещения, машино-места (P), м2	59.4
7	Назначение помещения	жилое
8	Вид жилого помещения (квартира, комната (в квартире), если жилое помещение расположено в многоквартирном доме)	Квартира
9	Вид (виды) разрешенного использования помещения	Жилое помещение
10	Наименование помещения	-
11	Кадастровый номер (при наличии) или обозначение на плане этажа (или поэтажном плане) квартиры, в которой расположена комната	-
12	Сведения об отнесении к общему имуществу в многоквартирном доме или к вспомогательным помещениям	-
13	Сведения об отнесении к специализированному жилищному фонду или к жилым помещениям наемного дома социального использования или наемного дома коммерческого использования	-
14	Сведения о включении помещения в единый государственный реестр объектов культурного наследия (памятников истории и культуры) народов Российской Федерации	-

**Характеристики всех помещений, машино-мест в здании, сооружении \_\_\_\_\_**

\_\_\_\_\_ кадастровый номер здания, сооружения (при наличии)

**1. Сведения о помещениях, машино-местах, созданных, образованных или характеристики которых подлежат изменению в связи с реконструкцией здания, сооружения**

**Обозначение (номер) помещения, машино-места на плане здания, сооружения, плане этажа 36**

**Кадастровый номер**

№ п/п	Наименование характеристики	Значение характеристики
1	2	3
1	Вид объекта недвижимости (помещение, машино-место)	помещение
2	Ранее присвоенный государственный учетный номер помещения, машино-места (кадастровый, инвентарный или условный номер)	-
3	Кадастровый номер исходного объекта недвижимости (объектов недвижимости)	-
4	Номер, тип этажа (этажей), на котором (которых) расположено помещение, машино-место	5 этаж
5	Адрес помещения, машино-места	Оренбургская область, город Оренбург, улица Центральная
	Местоположение помещения, машино-места	Российская Федерация, Оренбургская



		область, город Оренбург городской округ, город Оренбург, улица Центральная, квартира 36
	Дополнение местоположения помещения, машино-места	-
6	Площадь помещения, машино-места (Р), м2	39.4
7	Назначение помещения	жилое
8	Вид жилого помещения (квартира, комната (в квартире), если жилое помещение расположено в многоквартирном доме)	Квартира
9	Вид (виды) разрешенного использования помещения	Жилое помещение
10	Наименование помещения	-
11	Кадастровый номер (при наличии) или обозначение на плане этажа (или поэтажном плане) квартиры, в которой расположена комната	-
12	Сведения об отнесении к общему имуществу в многоквартирном доме или к вспомогательным помещениям	-
13	Сведения об отнесении к специализированному жилищному фонду или к жилым помещениям наемного дома социального использования или наемного дома коммерческого использования	-
14	Сведения о включении помещения в единый государственный реестр объектов культурного наследия (памятников истории и культуры) народов Российской Федерации	-

**Характеристики всех помещений, машино-мест в здании, сооружении \_\_\_\_\_**

\_\_\_\_\_ кадастровый номер здания, сооружения (при наличии)

**1. Сведения о помещениях, машино-местах, созданных, образованных или характеристики которых подлежат изменению в связи с реконструкцией здания, сооружения**

**Обозначение (номер) помещения, машино-места на плане здания, сооружения, плане этажа 37**

**Кадастровый номер**

№ п/п	Наименование характеристики	Значение характеристики
1	2	3
1	Вид объекта недвижимости (помещение, машино-место)	помещение
2	Ранее присвоенный государственный учетный номер помещения, машино-места (кадастровый, инвентарный или условный номер)	-
3	Кадастровый номер исходного объекта недвижимости (объектов недвижимости)	-
4	Номер, тип этажа (этажей), на котором (которых) расположено помещение, машино-место	5 этаж
5	Адрес помещения, машино-места	Оренбургская область, город Оренбург,

		улица Центральная
	<b>Местоположение помещения, машино-места</b>	Российская Федерация, Оренбургская область, город Оренбург городской округ, город Оренбург, улица Центральная, квартира 37
	<b>Дополнение местоположения помещения, машино-места</b>	-
<b>6</b>	<b>Площадь помещения, машино-места (Р), м2</b>	39.0
<b>7</b>	<b>Назначение помещения</b>	жилое
<b>8</b>	<b>Вид жилого помещения (квартира, комната (в квартире), если жилое помещение расположено в многоквартирном доме</b>	Квартира
<b>9</b>	<b>Вид (виды) разрешенного использования помещения</b>	Жилое помещение
<b>10</b>	<b>Наименование помещения</b>	-
<b>11</b>	<b>Кадастровый номер (при наличии) или обозначение на плане этажа (или поэтажном плане) квартиры, в которой расположена комната</b>	-
<b>12</b>	<b>Сведения об отнесении к общему имуществу в многоквартирном доме или к вспомогательным помещениям</b>	-
<b>13</b>	<b>Сведения об отнесении к специализированному жилищному фонду или к жилым помещениям наемного дома социального использования или наемного дома коммерческого использования</b>	-
<b>14</b>	<b>Сведения о включении помещения в единый государственный реестр объектов культурного наследия (памятников истории и культуры) народов Российской Федерации</b>	-

**Характеристики всех помещений, машино-мест в здании, сооружении \_\_\_\_\_**  
\_\_\_\_\_ кадастровый номер здания, сооружения (при наличии)

**1. Сведения о помещениях, машино-местах, созданных, образованных или характеристики которых подлежат изменению в связи с реконструкцией здания, сооружения**

**Обозначение (номер) помещения, машино-места на плане здания, сооружения, плане этажа 38**

**Кадастровый номер**

<b>№ п/п</b>	<b>Наименование характеристики</b>	<b>Значение характеристики</b>
<b>1</b>	<b>2</b>	<b>3</b>
<b>1</b>	<b>Вид объекта недвижимости (помещение, машино-место)</b>	помещение
<b>2</b>	<b>Ранее присвоенный государственный учетный номер помещения, машино-места (кадастровый, инвентарный или условный номер)</b>	-
<b>3</b>	<b>Кадастровый номер исходного объекта недвижимости (объектов недвижимости)</b>	-
<b>4</b>	<b>Номер, тип этажа (этажей), на котором (которых) расположено помещение, машино-</b>	5 этаж

	<b>место</b>	
5	Адрес помещения, машино-места	Оренбургская область, город Оренбург, улица Центральная
	Местоположение помещения, машино-места	Российская Федерация, Оренбургская область, город Оренбург городской округ, город Оренбург, улица Центральная, квартира 38
	Дополнение местоположения помещения, машино-места	-
6	Площадь помещения, машино-места (P), м2	55.7
7	Назначение помещения	жилое
8	Вид жилого помещения (квартира, комната (в квартире), если жилое помещение расположено в многоквартирном доме)	Квартира
9	Вид (виды) разрешенного использования помещения	Жилое помещение
10	Наименование помещения	-
11	Кадастровый номер (при наличии) или обозначение на плане этажа (или поэтажном плане) квартиры, в которой расположена комната	-
12	Сведения об отнесении к общему имуществу в многоквартирном доме или к вспомогательным помещениям	-
13	Сведения об отнесении к специализированному жилищному фонду или к жилым помещениям наемного дома социального использования или наемного дома коммерческого использования	-
14	Сведения о включении помещения в единый государственный реестр объектов культурного наследия (памятников истории и культуры) народов Российской Федерации	-

**Характеристики всех помещений, машино-мест в здании, сооружении \_\_\_\_\_**

\_\_\_\_\_ кадастровый номер здания, сооружения (при наличии)

**1. Сведения о помещениях, машино-местах, созданных, образованных или характеристики которых подлежат изменению в связи с реконструкцией здания, сооружения**

**Обозначение (номер) помещения, машино-места на плане здания, сооружения, плане этажа 39**

**Кадастровый номер**

№ п/п	Наименование характеристики	Значение характеристики
1	2	3
1	Вид объекта недвижимости (помещение, машино-место)	помещение
2	Ранее присвоенный государственный учетный номер помещения, машино-места (кадастровый, инвентарный или условный номер)	-
3	Кадастровый номер исходного объекта недвижимости (объектов недвижимости)	-

4	Номер, тип этажа (этажей), на котором (которых) расположено помещение, машино-место	5 этаж
5	Адрес помещения, машино-места	Оренбургская область, город Оренбург, улица Центральная
	Местоположение помещения, машино-места	Российская Федерация, Оренбургская область, город Оренбург городской округ, город Оренбург, улица Центральная, квартира 39
	Дополнение местоположения помещения, машино-места	-
6	Площадь помещения, машино-места (Р), м2	31.8
7	Назначение помещения	жилое
8	Вид жилого помещения (квартира, комната (в квартире), если жилое помещение расположено в многоквартирном доме	Квартира
9	Вид (виды) разрешенного использования помещения	Жилое помещение
10	Наименование помещения	-
11	Кадастровый номер (при наличии) или обозначение на плане этажа (или поэтажном плане) квартиры, в которой расположена комната	-
12	Сведения об отнесении к общему имуществу в многоквартирном доме или к вспомогательным помещениям	-
13	Сведения об отнесении к специализированному жилищному фонду или к жилым помещениям наемного дома социального использования или наемного дома коммерческого использования	-
14	Сведения о включении помещения в единый государственный реестр объектов культурного наследия (памятников истории и культуры) народов Российской Федерации	-

**Характеристики всех помещений, машино-мест в здании, сооружении \_\_\_\_\_**

\_\_\_\_\_ кадастровый номер здания, сооружения (при наличии)

**1. Сведения о помещениях, машино-местах, созданных, образованных или характеристики которых подлежат изменению в связи с реконструкцией здания, сооружения**

**Обозначение (номер) помещения, машино-места на плане здания, сооружения, плане этажа 40**

**Кадастровый номер**

№ п/п	Наименование характеристики	Значение характеристики
1	2	3
1	Вид объекта недвижимости (помещение, машино-место)	помещение
2	Ранее присвоенный государственный учетный номер помещения, машино-места (кадастровый, инвентарный или условный номер)	-



3	Кадастровый номер исходного объекта недвижимости (объектов недвижимости)	-
4	Номер, тип этажа (этажей), на котором (которых) расположено помещение, машино-место	5 этаж
5	Адрес помещения, машино-места	Оренбургская область, город Оренбург, улица Центральная
	Местоположение помещения, машино-места	Российская Федерация, Оренбургская область, город Оренбург городской округ, город Оренбург, улица Центральная, квартира 40
	Дополнение местоположения помещения, машино-места	-
6	Площадь помещения, машино-места (Р), м2	33.0
7	Назначение помещения	жилое
8	Вид жилого помещения (квартира, комната (в квартире), если жилое помещение расположено в многоквартирном доме)	Квартира
9	Вид (виды) разрешенного использования помещения	Жилое помещение
10	Наименование помещения	-
11	Кадастровый номер (при наличии) или обозначение на плане этажа (или поэтажном плане) квартиры, в которой расположена комната	-
12	Сведения об отнесении к общему имуществу в многоквартирном доме или к вспомогательным помещениям	-
13	Сведения об отнесении к специализированному жилищному фонду или к жилым помещениям наемного дома социального использования или наемного дома коммерческого использования	-
14	Сведения о включении помещения в единый государственный реестр объектов культурного наследия (памятников истории и культуры) народов Российской Федерации	-

**Характеристики всех помещений, машино-мест в здании, сооружении \_\_\_\_\_**  
кадастровый номер здания, сооружения (при наличии)

**1. Сведения о помещениях, машино-местах, созданных, образованных или характеристики которых подлежат изменению в связи с реконструкцией здания, сооружения**

Обозначение (номер) помещения, машино-места на плане здания, сооружения, плане этажа 41

Кадастровый номер

№ п/п	Наименование характеристики	Значение характеристики
1	2	3
1	Вид объекта недвижимости (помещение, машино-место)	помещение
2	Ранее присвоенный государственный учетный номер помещения, машино-места	-

	(кадастровый, инвентарный или условный номер)	
3	Кадастровый номер исходного объекта недвижимости (объектов недвижимости)	-
4	Номер, тип этажа (этажей), на котором (которых) расположено помещение, машино-место	6 этаж
5	Адрес помещения, машино-места	Оренбургская область, город Оренбург, улица Центральная
	Местоположение помещения, машино-места	Российская Федерация, Оренбургская область, город Оренбург городской округ, город Оренбург, улица Центральная, квартира 41
	Дополнение местоположения помещения, машино-места	-
6	Площадь помещения, машино-места (Р), м <sup>2</sup>	33.2
7	Назначение помещения	жилое
8	Вид жилого помещения (квартира, комната (в квартире), если жилое помещение расположено в многоквартирном доме	Квартира
9	Вид (виды) разрешенного использования помещения	Жилое помещение
10	Наименование помещения	-
11	Кадастровый номер (при наличии) или обозначение на плане этажа (или поэтажном плане) квартиры, в которой расположена комната	-
12	Сведения об отнесении к общему имуществу в многоквартирном доме или к вспомогательным помещениям	-
13	Сведения об отнесении к специализированному жилищному фонду или к жилым помещениям наемного дома социального использования или наемного дома коммерческого использования	-
14	Сведения о включении помещения в единый государственный реестр объектов культурного наследия (памятников истории и культуры) народов Российской Федерации	-

**Характеристики всех помещений, машино-мест в здании, сооружении \_\_\_\_\_**

кадастровый номер здания, сооружения (при наличии)

**1. Сведения о помещениях, машино-местах, созданных, образованных или характеристики которых подлежат изменению в связи с реконструкцией здания, сооружения**

**Обозначение (номер) помещения, машино-места на плане здания, сооружения, плане этажа 42**

**Кадастровый номер**

№ п/п	Наименование характеристики	Значение характеристики
1	2	3
1	Вид объекта недвижимости (помещение, машино-место)	помещение

2	Ранее присвоенный государственный учетный номер помещения, машино-места (кадастровый, инвентарный или условный номер)	-
3	Кадастровый номер исходного объекта недвижимости (объектов недвижимости)	-
4	Номер, тип этажа (этажей), на котором (которых) расположено помещение, машино-место	6 этаж
5	Адрес помещения, машино-места	Оренбургская область, город Оренбург, улица Центральная
	Местоположение помещения, машино-места	Российская Федерация, Оренбургская область, город Оренбург городской округ, город Оренбург, улица Центральная, квартира 42
	Дополнение местоположения помещения, машино-места	-
6	Площадь помещения, машино-места (P), м2	36.0
7	Назначение помещения	жилое
8	Вид жилого помещения (квартира, комната (в квартире), если жилое помещение расположено в многоквартирном доме)	Квартира
9	Вид (виды) разрешенного использования помещения	Жилое помещение
10	Наименование помещения	-
11	Кадастровый номер (при наличии) или обозначение на плане этажа (или поэтажном плане) квартиры, в которой расположена комната	-
12	Сведения об отнесении к общему имуществу в многоквартирном доме или к вспомогательным помещениям	-
13	Сведения об отнесении к специализированному жилищному фонду или к жилым помещениям наемного дома социального использования или наемного дома коммерческого использования	-
14	Сведения о включении помещения в единый государственный реестр объектов культурного наследия (памятников истории и культуры) народов Российской Федерации	-

**Характеристики всех помещений, машино-мест в здании, сооружении \_\_\_\_\_**

\_\_\_\_\_ кадастровый номер здания, сооружения (при наличии)

**1. Сведения о помещениях, машино-местах, созданных, образованных или характеристики которых подлежат изменению в связи с реконструкцией здания, сооружения**

**Обозначение (номер) помещения, машино-места на плане здания, сооружения, плане этажа 43**

**Кадастровый номер**

№ п/п	Наименование характеристики	Значение характеристики
1	2	3

1	<b>Вид объекта недвижимости (помещение, машино-место)</b>	помещение
2	<b>Ранее присвоенный государственный учетный номер помещения, машино-места (кадастровый, инвентарный или условный номер)</b>	-
3	<b>Кадастровый номер исходного объекта недвижимости (объектов недвижимости)</b>	-
4	<b>Номер, тип этажа (этажей), на котором (которых) расположено помещение, машино-место</b>	6 этаж
5	<b>Адрес помещения, машино-места</b>	Оренбургская область, город Оренбург, улица Центральная
	<b>Местоположение помещения, машино-места</b>	Российская Федерация, Оренбургская область, город Оренбург городской округ, город Оренбург, улица Центральная, квартира 43
	<b>Дополнение местоположения помещения, машино-места</b>	-
6	<b>Площадь помещения, машино-места (P), м2</b>	59.4
7	<b>Назначение помещения</b>	жилое
8	<b>Вид жилого помещения (квартира, комната (в квартире), если жилое помещение расположено в многоквартирном доме)</b>	Квартира
9	<b>Вид (виды) разрешенного использования помещения</b>	Жилое помещение
10	<b>Наименование помещения</b>	-
11	<b>Кадастровый номер (при наличии) или обозначение на плане этажа (или поэтажном плане) квартиры, в которой расположена комната</b>	-
12	<b>Сведения об отнесении к общему имуществу в многоквартирном доме или к вспомогательным помещениям</b>	-
13	<b>Сведения об отнесении к специализированному жилищному фонду или к жилым помещениям наемного дома социального использования или наемного дома коммерческого использования</b>	-
14	<b>Сведения о включении помещения в единый государственный реестр объектов культурного наследия (памятников истории и культуры) народов Российской Федерации</b>	-



**Характеристики всех помещений, машино-мест в здании,  
сооружении \_\_\_\_\_**

\_\_\_\_\_ кадастровый номер здания, сооружения (при наличии)

**1. Сведения о помещениях, машино-местах, созданных, образованных или характеристики которых подлежат изменению в связи с реконструкцией здания, сооружения**

**Обозначение (номер) помещения, машино-места на плане здания, сооружения, плане этажа 44**

**Кадастровый номер**

<b>№ п/п</b>	<b>Наименование характеристики</b>	<b>Значение характеристики</b>
<b>1</b>	<b>2</b>	<b>3</b>
1	Вид объекта недвижимости (помещение, машино-место)	помещение
2	Ранее присвоенный государственный учетный номер помещения, машино-места (кадастровый, инвентарный или условный номер)	-
3	Кадастровый номер исходного объекта недвижимости (объектов недвижимости)	-
4	Номер, тип этажа (этажей), на котором (которых) расположено помещение, машино-место	6 этаж
5	Адрес помещения, машино-места	Оренбургская область, город Оренбург, улица Центральная
	Местоположение помещения, машино-места	Российская Федерация, Оренбургская область, город Оренбург городской округ, город Оренбург, улица Центральная, квартира 44
	Дополнение местоположения помещения, машино-места	-
6	Площадь помещения, машино-места (Р), м2	39.4
7	Назначение помещения	жилое
8	Вид жилого помещения (квартира, комната (в квартире), если жилое помещение расположено в многоквартирном доме)	Квартира
9	Вид (виды) разрешенного использования помещения	Жилое помещение
10	Наименование помещения	-
11	Кадастровый номер (при наличии) или обозначение на плане этажа (или поэтажном плане) квартиры, в которой расположена комната	-
12	Сведения об отнесении к общему имуществу в многоквартирном доме или к вспомогательным помещениям	-
13	Сведения об отнесении к специализированному жилищному фонду или к жилым помещениям наемного дома социального использования или наемного дома коммерческого использования	-
14	Сведения о включении помещения в единый государственный реестр объектов культурного наследия (памятников истории)	-

	и культуры) народов Российской Федерации	
<b>Характеристики всех помещений, машино-мест в здании, сооружении _____</b> кадастровый номер здания, сооружения (при наличии)		
<b>1. Сведения о помещениях, машино-местах, созданных, образованных или характеристики которых подлежат изменению в связи с реконструкцией здания, сооружения</b>		
<b>Обозначение (номер) помещения, машино-места на плане здания, сооружения, плане этажа 45</b>		
<b>Кадастровый номер</b>		
<b>№ п/п</b>	<b>Наименование характеристики</b>	<b>Значение характеристики</b>
<b>1</b>	<b>2</b>	<b>3</b>
1	Вид объекта недвижимости (помещение, машино-место)	помещение
2	Ранее присвоенный государственный учетный номер помещения, машино-места (кадастровый, инвентарный или условный номер)	-
3	Кадастровый номер исходного объекта недвижимости (объектов недвижимости)	-
4	Номер, тип этажа (этажей), на котором (которых) расположено помещение, машино-место	6 этаж
5	Адрес помещения, машино-места	Оренбургская область, город Оренбург, улица Центральная
	Местоположение помещения, машино-места	Российская Федерация, Оренбургская область, город Оренбург городской округ, город Оренбург, улица Центральная, квартира 45
	Дополнение местоположения помещения, машино-места	-
6	Площадь помещения, машино-места (Р), м2	39.0
7	Назначение помещения	жилое
8	Вид жилого помещения (квартира, комната (в квартире), если жилое помещение расположено в многоквартирном доме	Квартира
9	Вид (виды) разрешенного использования помещения	Жилое помещение
10	Наименование помещения	-
11	Кадастровый номер (при наличии) или обозначение на плане этажа (или поэтажном плане) квартиры, в которой расположена комната	-
12	Сведения об отнесении к общему имуществу в многоквартирном доме или к вспомогательным помещениям	-
13	Сведения об отнесении к специализированному жилищному фонду или к жилым помещениям наемного дома социального использования или наемного дома коммерческого использования	-
14	Сведения о включении помещения в единый государственный реестр объектов	-

	культурного наследия (памятников истории и культуры) народов Российской Федерации	
<b>Характеристики всех помещений, машино-мест в здании, сооружении _____</b> кадастровый номер здания, сооружения (при наличии)		
<b>1. Сведения о помещениях, машино-местах, созданных, образованных или характеристики которых подлежат изменению в связи с реконструкцией здания, сооружения</b>		
<b>Обозначение (номер) помещения, машино-места на плане здания, сооружения, плане этажа 46</b>		
<b>Кадастровый номер</b>		
<b>№ п/п</b>	<b>Наименование характеристики</b>	<b>Значение характеристики</b>
<b>1</b>	<b>2</b>	<b>3</b>
1	Вид объекта недвижимости (помещение, машино-место)	помещение
2	Ранее присвоенный государственный учетный номер помещения, машино-места (кадастровый, инвентарный или условный номер)	-
3	Кадастровый номер исходного объекта недвижимости (объектов недвижимости)	-
4	Номер, тип этажа (этажей), на котором (которых) расположено помещение, машино-место	6 этаж
5	Адрес помещения, машино-места	Оренбургская область, город Оренбург, улица Центральная
	Местоположение помещения, машино-места	Российская Федерация, Оренбургская область, город Оренбург городской округ, город Оренбург, улица Центральная, квартира 46
	Дополнение местоположения помещения, машино-места	-
6	Площадь помещения, машино-места (Р), м <sup>2</sup>	55.7
7	Назначение помещения	жилое
8	Вид жилого помещения (квартира, комната (в квартире), если жилое помещение расположено в многоквартирном доме	Квартира
9	Вид (виды) разрешенного использования помещения	Жилое помещение
10	Наименование помещения	-
11	Кадастровый номер (при наличии) или обозначение на плане этажа (или поэтажном плане) квартиры, в которой расположена комната	-
12	Сведения об отнесении к общему имуществу в многоквартирном доме или к вспомогательным помещениям	-
13	Сведения об отнесении к специализированному жилищному фонду или к жилым помещениям наемного дома социального использования или наемного дома коммерческого использования	-

14	Сведения о включении помещения в единый государственный реестр объектов культурного наследия (памятников истории и культуры) народов Российской Федерации	-
<b>Характеристики всех помещений, машино-мест в здании, сооружении _____</b> кадастровый номер здания, сооружения (при наличии)		
<b>1. Сведения о помещениях, машино-местах, созданных, образованных или характеристики которых подлежат изменению в связи с реконструкцией здания, сооружения</b>		
<b>Обозначение (номер) помещения, машино-места на плане здания, сооружения, плане этажа 47</b>		
<b>Кадастровый номер</b>		
<b>№ п/п</b>	<b>Наименование характеристики</b>	<b>Значение характеристики</b>
<b>1</b>	<b>2</b>	<b>3</b>
1	Вид объекта недвижимости (помещение, машино-место)	помещение
2	Ранее присвоенный государственный учетный номер помещения, машино-места (кадастровый, инвентарный или условный номер)	-
3	Кадастровый номер исходного объекта недвижимости (объектов недвижимости)	-
4	Номер, тип этажа (этажей), на котором (которых) расположено помещение, машино-место	6 этаж
5	Адрес помещения, машино-места	Оренбургская область, город Оренбург, улица Центральная
	Местоположение помещения, машино-места	Российская Федерация, Оренбургская область, город Оренбург городской округ, город Оренбург, улица Центральная, квартира 47
	Дополнение местоположения помещения, машино-места	-
6	Площадь помещения, машино-места (P), м2	31.8
7	Назначение помещения	жилое
8	Вид жилого помещения (квартира, комната (в квартире), если жилое помещение расположено в многоквартирном доме	Квартира
9	Вид (виды) разрешенного использования помещения	Жилое помещение
10	Наименование помещения	-
11	Кадастровый номер (при наличии) или обозначение на плане этажа (или поэтажном плане) квартиры, в которой расположена комната	-
12	Сведения об отнесении к общему имуществу в многоквартирном доме или к вспомогательным помещениям	-
13	Сведения об отнесении к специализированному жилищному фонду или к жилым помещениям наемного дома	-



	социального использования или наемного дома коммерческого использования	
14	Сведения о включении помещения в единый государственный реестр объектов культурного наследия (памятников истории и культуры) народов Российской Федерации	-
<b>Характеристики всех помещений, машино-мест в здании, сооружении _____</b> кадастровый номер здания, сооружения (при наличии)		
<b>1. Сведения о помещениях, машино-местах, созданных, образованных или характеристики которых подлежат изменению в связи с реконструкцией здания, сооружения</b>		
<b>Обозначение (номер) помещения, машино-места на плане здания, сооружения, плане этажа 48</b>		
<b>Кадастровый номер</b>		
<b>№ п/п</b>	<b>Наименование характеристики</b>	<b>Значение характеристики</b>
<b>1</b>	<b>2</b>	<b>3</b>
1	Вид объекта недвижимости (помещение, машино-место)	помещение
2	Ранее присвоенный государственный учетный номер помещения, машино-места (кадастровый, инвентарный или условный номер)	-
3	Кадастровый номер исходного объекта недвижимости (объектов недвижимости)	-
4	Номер, тип этажа (этажей), на котором (которых) расположено помещение, машино-место	6 этаж
5	Адрес помещения, машино-места	Оренбургская область, город Оренбург, улица Центральная
	Местоположение помещения, машино-места	Российская Федерация, Оренбургская область, город Оренбург городской округ, город Оренбург, улица Центральная, квартира 48
	Дополнение местоположения помещения, машино-места	-
6	Площадь помещения, машино-места (Р), м2	33.0
7	Назначение помещения	жилое
8	Вид жилого помещения (квартира, комната (в квартире), если жилое помещение расположено в многоквартирном доме	Квартира
9	Вид (виды) разрешенного использования помещения	Жилое помещение
10	Наименование помещения	-
11	Кадастровый номер (при наличии) или обозначение на плане этажа (или поэтажном плане) квартиры, в которой расположена комната	-
12	Сведения об отнесении к общему имуществу в многоквартирном доме или к вспомогательным помещениям	-
13	Сведения об отнесении к	-

	специализированному жилищному фонду или к жилым помещениям наемного дома социального использования или наемного дома коммерческого использования	
14	Сведения о включении помещения в единый государственный реестр объектов культурного наследия (памятников истории и культуры) народов Российской Федерации	-
<b>Характеристики всех помещений, машино-мест в здании, сооружении _____</b> кадастровый номер здания, сооружения (при наличии)		
<b>1. Сведения о помещениях, машино-местах, созданных, образованных или характеристики которых подлежат изменению в связи с реконструкцией здания, сооружения</b>		
<b>Обозначение (номер) помещения, машино-места на плане здания, сооружения, плане этажа 49</b>		
<b>Кадастровый номер</b>		
<b>№ п/п</b>	<b>Наименование характеристики</b>	<b>Значение характеристики</b>
<b>1</b>	<b>2</b>	<b>3</b>
1	Вид объекта недвижимости (помещение, машино-место)	помещение
2	Ранее присвоенный государственный учетный номер помещения, машино-места (кадастровый, инвентарный или условный номер)	-
3	Кадастровый номер исходного объекта недвижимости (объектов недвижимости)	-
4	Номер, тип этажа (этажей), на котором (которых) расположено помещение, машино-место	7 этаж
5	Адрес помещения, машино-места	Оренбургская область, город Оренбург, улица Центральная
	Местоположение помещения, машино-места	Российская Федерация, Оренбургская область, город Оренбург городской округ, город Оренбург, улица Центральная, квартира 49
	Дополнение местоположения помещения, машино-места	-
6	Площадь помещения, машино-места (Р), м2	33.2
7	Назначение помещения	жилое
8	Вид жилого помещения (квартира, комната (в квартире), если жилое помещение расположено в многоквартирном доме	Квартира
9	Вид (виды) разрешенного использования помещения	Жилое помещение
10	Наименование помещения	-
11	Кадастровый номер (при наличии) или обозначение на плане этажа (или поэтажном плане) квартиры, в которой расположена комната	-
12	Сведения об отнесении к общему имуществу в многоквартирном доме или к	-

	<b>вспомогательным помещениям</b>	
13	Сведения об отнесении к специализированному жилищному фонду или к жилым помещениям наемного дома социального использования или наемного дома коммерческого использования	-
14	Сведения о включении помещения в единый государственный реестр объектов культурного наследия (памятников истории и культуры) народов Российской Федерации	-

**Характеристики всех помещений, машино-мест в здании, сооружении \_\_\_\_\_**

\_\_\_\_\_ кадастровый номер здания, сооружения (при наличии)

**1. Сведения о помещениях, машино-местах, созданных, образованных или характеристики которых подлежат изменению в связи с реконструкцией здания, сооружения**

**Обозначение (номер) помещения, машино-места на плане здания, сооружения, плане этажа 50**

**Кадастровый номер**

<b>№ п/п</b>	<b>Наименование характеристики</b>	<b>Значение характеристики</b>
<b>1</b>	<b>2</b>	<b>3</b>
1	Вид объекта недвижимости (помещение, машино-место)	помещение
2	Ранее присвоенный государственный учетный номер помещения, машино-места (кадастровый, инвентарный или условный номер)	-
3	Кадастровый номер исходного объекта недвижимости (объектов недвижимости)	-
4	Номер, тип этажа (этажей), на котором (которых) расположено помещение, машино-место	7 этаж
5	Адрес помещения, машино-места	Оренбургская область, город Оренбург, улица Центральная
	Местоположение помещения, машино-места	Российская Федерация, Оренбургская область, город Оренбург городской округ, город Оренбург, улица Центральная, квартира 50
	Дополнение местоположения помещения, машино-места	-
6	Площадь помещения, машино-места (Р), м2	36.0
7	Назначение помещения	жилое
8	Вид жилого помещения (квартира, комната (в квартире), если жилое помещение расположено в многоквартирном доме)	Квартира
9	Вид (виды) разрешенного использования помещения	Жилое помещение
10	Наименование помещения	-
11	Кадастровый номер (при наличии) или обозначение на плане этажа (или поэтажном плане) квартиры, в которой расположена комната	-
12	Сведения об отнесении к общему	-

	имуществу в многоквартирном доме или к вспомогательным помещениям	
13	Сведения об отнесении к специализированному жилищному фонду или к жилым помещениям наемного дома социального использования или наемного дома коммерческого использования	-
14	Сведения о включении помещения в единый государственный реестр объектов культурного наследия (памятников истории и культуры) народов Российской Федерации	-
<b>Характеристики всех помещений, машино-мест в здании, сооружении _____</b> кадастровый номер здания, сооружения (при наличии)		
<b>1. Сведения о помещениях, машино-местах, созданных, образованных или характеристики которых подлежат изменению в связи с реконструкцией здания, сооружения</b>		
<b>Обозначение (номер) помещения, машино-места на плане здания, сооружения, плане этажа 51</b>		
<b>Кадастровый номер</b>		
<b>№ п/п</b>	<b>Наименование характеристики</b>	<b>Значение характеристики</b>
<b>1</b>	<b>2</b>	<b>3</b>
1	Вид объекта недвижимости (помещение, машино-место)	помещение
2	Ранее присвоенный государственный учетный номер помещения, машино-места (кадастровый, инвентарный или условный номер)	-
3	Кадастровый номер исходного объекта недвижимости (объектов недвижимости)	-
4	Номер, тип этажа (этажей), на котором (которых) расположено помещение, машино- место	7 этаж
5	Адрес помещения, машино-места	Оренбургская область, город Оренбург, улица Центральная
	Местоположение помещения, машино-места	Российская Федерация, Оренбургская область, город Оренбург городской округ, город Оренбург, улица Центральная, квартира 51
	Дополнение местоположения помещения, машино-места	-
6	Площадь помещения, машино-места (P), м2	59.4
7	Назначение помещения	жилое
8	Вид жилого помещения (квартира, комната (в квартире), если жилое помещение расположено в многоквартирном доме	Квартира
9	Вид (виды) разрешенного использования помещения	Жилое помещение
10	Наименование помещения	-
11	Кадастровый номер (при наличии) или обозначение на плане этажа (или поэтажном плане)	-

	<b>квартиры, в которой расположена комната</b>	
12	Сведения об отнесении к общему имуществу в многоквартирном доме или к вспомогательным помещениям	-
13	Сведения об отнесении к специализированному жилищному фонду или к жилым помещениям наемного дома социального использования или наемного дома коммерческого использования	-
14	Сведения о включении помещения в единый государственный реестр объектов культурного наследия (памятников истории и культуры) народов Российской Федерации	-

**Характеристики всех помещений, машино-мест в здании, сооружении \_\_\_\_\_**  
кадастровый номер здания, сооружения (при наличии)

**1. Сведения о помещениях, машино-местах, созданных, образованных или характеристики которых подлежат изменению в связи с реконструкцией здания, сооружения**

**Обозначение (номер) помещения, машино-места на плане здания, сооружения, плане этажа 52**

**Кадастровый номер**

№ п/п	Наименование характеристики	Значение характеристики
1	2	3
1	Вид объекта недвижимости (помещение, машино-место)	помещение
2	Ранее присвоенный государственный учетный номер помещения, машино-места (кадастровый, инвентарный или условный номер)	-
3	Кадастровый номер исходного объекта недвижимости (объектов недвижимости)	-
4	Номер, тип этажа (этажей), на котором (которых) расположено помещение, машино-место	7 этаж
5	Адрес помещения, машино-места	Оренбургская область, город Оренбург, улица Центральная
	Местоположение помещения, машино-места	Российская Федерация, Оренбургская область, город Оренбург городской округ, город Оренбург, улица Центральная, квартира 52
	Дополнение местоположения помещения, машино-места	-
6	Площадь помещения, машино-места (P), м2	39.4
7	Назначение помещения	жилое
8	Вид жилого помещения (квартира, комната (в квартире), если жилое помещение расположено в многоквартирном доме	Квартира
9	Вид (виды) разрешенного использования помещения	Жилое помещение
10	Наименование помещения	-
11	Кадастровый номер (при наличии) или	-



	обозначение на плане этажа (или поэтажном плане) квартиры, в которой расположена комната	
12	Сведения об отнесении к общему имуществу в многоквартирном доме или к вспомогательным помещениям	-
13	Сведения об отнесении к специализированному жилищному фонду или к жилым помещениям наемного дома социального использования или наемного дома коммерческого использования	-
14	Сведения о включении помещения в единый государственный реестр объектов культурного наследия (памятников истории и культуры) народов Российской Федерации	-

**Характеристики всех помещений, машино-мест в здании, сооружении \_\_\_\_\_**  
кадастровый номер здания, сооружения (при наличии)

**1. Сведения о помещениях, машино-местах, созданных, образованных или характеристики которых подлежат изменению в связи с реконструкцией здания, сооружения**

Обозначение (номер) помещения, машино-места на плане здания, сооружения, плане этажа 53

Кадастровый номер

№ п/п	Наименование характеристики	Значение характеристики
1	2	3
1	Вид объекта недвижимости (помещение, машино-место)	помещение
2	Ранее присвоенный государственный учетный номер помещения, машино-места (кадастровый, инвентарный или условный номер)	-
3	Кадастровый номер исходного объекта недвижимости (объектов недвижимости)	-
4	Номер, тип этажа (этажей), на котором (которых) расположено помещение, машино-место	7 этаж
5	Адрес помещения, машино-места	Оренбургская область, город Оренбург, улица Центральная
	Местоположение помещения, машино-места	Российская Федерация, Оренбургская область, город Оренбург городской округ, город Оренбург, улица Центральная, квартира 53
	Дополнение местоположения помещения, машино-места	-
6	Площадь помещения, машино-места (P), м2	39.0
7	Назначение помещения	жилое
8	Вид жилого помещения (квартира, комната (в квартире), если жилое помещение расположено в многоквартирном доме	Квартира
9	Вид (виды) разрешенного использования помещения	Жилое помещение

10	Наименование помещения	-
11	Кадастровый номер (при наличии) или обозначение на плане этажа (или поэтажном плане) квартиры, в которой расположена комната	-
12	Сведения об отнесении к общему имуществу в многоквартирном доме или к вспомогательным помещениям	-
13	Сведения об отнесении к специализированному жилищному фонду или к жилым помещениям наемного дома социального использования или наемного дома коммерческого использования	-
14	Сведения о включении помещения в единый государственный реестр объектов культурного наследия (памятников истории и культуры) народов Российской Федерации	-

**Характеристики всех помещений, машино-мест в здании, сооружении \_\_\_\_\_**

\_\_\_\_\_ кадастровый номер здания, сооружения (при наличии)

**1. Сведения о помещениях, машино-местах, созданных, образованных или характеристики которых подлежат изменению в связи с реконструкцией здания, сооружения**

**Обозначение (номер) помещения, машино-места на плане здания, сооружения, плане этажа 54**

**Кадастровый номер**

№ п/п	Наименование характеристики	Значение характеристики
1	2	3
1	Вид объекта недвижимости (помещение, машино-место)	помещение
2	Ранее присвоенный государственный учетный номер помещения, машино-места (кадастровый, инвентарный или условный номер)	-
3	Кадастровый номер исходного объекта недвижимости (объектов недвижимости)	-
4	Номер, тип этажа (этажей), на котором (которых) расположено помещение, машино-место	7 этаж
5	Адрес помещения, машино-места	Оренбургская область, город Оренбург, улица Центральная
	Местоположение помещения, машино-места	Российская Федерация, Оренбургская область, город Оренбург городской округ, город Оренбург, улица Центральная, квартира 54
	Дополнение местоположения помещения, машино-места	-
6	Площадь помещения, машино-места (P), м2	55.7
7	Назначение помещения	жилое
8	Вид жилого помещения (квартира, комната (в квартире), если жилое помещение расположено в многоквартирном доме	Квартира

9	Вид (виды) разрешенного использования помещения	Жилое помещение
10	Наименование помещения	-
11	Кадастровый номер (при наличии) или обозначение на плане этажа (или поэтажном плане) квартиры, в которой расположена комната	-
12	Сведения об отнесении к общему имуществу в многоквартирном доме или к вспомогательным помещениям	-
13	Сведения об отнесении к специализированному жилищному фонду или к жилым помещениям наемного дома социального использования или наемного дома коммерческого использования	-
14	Сведения о включении помещения в единый государственный реестр объектов культурного наследия (памятников истории и культуры) народов Российской Федерации	-

**Характеристики всех помещений, машино-мест в здании, сооружении \_\_\_\_\_**  
кадастровый номер здания, сооружения (при наличии)

**1. Сведения о помещениях, машино-местах, созданных, образованных или характеристики которых подлежат изменению в связи с реконструкцией здания, сооружения**

**Обозначение (номер) помещения, машино-места на плане здания, сооружения, плане этажа 55**

**Кадастровый номер**

№ п/п	Наименование характеристики	Значение характеристики
1	2	3
1	Вид объекта недвижимости (помещение, машино-место)	помещение
2	Ранее присвоенный государственный учетный номер помещения, машино-места (кадастровый, инвентарный или условный номер)	-
3	Кадастровый номер исходного объекта недвижимости (объектов недвижимости)	-
4	Номер, тип этажа (этажей), на котором (которых) расположено помещение, машино-место	7 этаж
5	Адрес помещения, машино-места	Оренбургская область, город Оренбург, улица Центральная
	Местоположение помещения, машино-места	Российская Федерация, Оренбургская область, город Оренбург городской округ, город Оренбург, улица Центральная, квартира 55
	Дополнение местоположения помещения, машино-места	-
6	Площадь помещения, машино-места (P), м2	31.8
7	Назначение помещения	жилое
8	Вид жилого помещения (квартира, комната)	Квартира

	(в квартире), если жилое помещение расположено в многоквартирном доме	
9	Вид (виды) разрешенного использования помещения	Жилое помещение
10	Наименование помещения	-
11	Кадастровый номер (при наличии) или обозначение на плане этажа (или поэтажном плане) квартиры, в которой расположена комната	-
12	Сведения об отнесении к общему имуществу в многоквартирном доме или к вспомогательным помещениям	-
13	Сведения об отнесении к специализированному жилищному фонду или к жилым помещениям наемного дома социального использования или наемного дома коммерческого использования	-
14	Сведения о включении помещения в единый государственный реестр объектов культурного наследия (памятников истории и культуры) народов Российской Федерации	-

**Характеристики всех помещений, машино-мест в здании, сооружении \_\_\_\_\_**

\_\_\_\_\_ кадастровый номер здания, сооружения (при наличии)

**1. Сведения о помещениях, машино-местах, созданных, образованных или характеристики которых подлежат изменению в связи с реконструкцией здания, сооружения**

**Обозначение (номер) помещения, машино-места на плане здания, сооружения, плане этажа 56**

**Кадастровый номер**

№ п/п	Наименование характеристики	Значение характеристики
1	2	3
1	Вид объекта недвижимости (помещение, машино-место)	помещение
2	Ранее присвоенный государственный учетный номер помещения, машино-места (кадастровый, инвентарный или условный номер)	-
3	Кадастровый номер исходного объекта недвижимости (объектов недвижимости)	-
4	Номер, тип этажа (этажей), на котором (которых) расположено помещение, машино-место	7 этаж
5	Адрес помещения, машино-места	Оренбургская область, город Оренбург, улица Центральная
	Местоположение помещения, машино-места	Российская Федерация, Оренбургская область, город Оренбург городской округ, город Оренбург, улица Центральная, квартира 56
	Дополнение местоположения помещения, машино-места	-
6	Площадь помещения, машино-места (Р), м2	33.0

7	Назначение помещения	жилое
8	Вид жилого помещения (квартира, комната (в квартире), если жилое помещение расположено в многоквартирном доме)	Квартира
9	Вид (виды) разрешенного использования помещения	Жилое помещение
10	Наименование помещения	-
11	Кадастровый номер (при наличии) или обозначение на плане этажа (или поэтажном плане) квартиры, в которой расположена комната	-
12	Сведения об отнесении к общему имуществу в многоквартирном доме или к вспомогательным помещениям	-
13	Сведения об отнесении к специализированному жилищному фонду или к жилым помещениям наемного дома социального использования или наемного дома коммерческого использования	-
14	Сведения о включении помещения в единый государственный реестр объектов культурного наследия (памятников истории и культуры) народов Российской Федерации	-

**Характеристики всех помещений, машино-мест в здании, сооружении \_\_\_\_\_**

\_\_\_\_\_ кадастровый номер здания, сооружения (при наличии)

**1. Сведения о помещениях, машино-местах, созданных, образованных или характеристики которых подлежат изменению в связи с реконструкцией здания, сооружения**

**Обозначение (номер) помещения, машино-места на плане здания, сооружения, плане этажа 57**

**Кадастровый номер**

№ п/п	Наименование характеристики	Значение характеристики
1	2	3
1	Вид объекта недвижимости (помещение, машино-место)	помещение
2	Ранее присвоенный государственный учетный номер помещения, машино-места (кадастровый, инвентарный или условный номер)	-
3	Кадастровый номер исходного объекта недвижимости (объектов недвижимости)	-
4	Номер, тип этажа (этажей), на котором (которых) расположено помещение, машино-место	8 этаж
5	Адрес помещения, машино-места	Оренбургская область, город Оренбург, улица Центральная
	Местоположение помещения, машино-места	Российская Федерация, Оренбургская область, город Оренбург городской округ, город Оренбург, улица Центральная, квартира 57
	Дополнение местоположения помещения,	-



	<b>машино-места</b>	
<b>6</b>	<b>Площадь помещения, машино-места (Р), м2</b>	33.2
<b>7</b>	<b>Назначение помещения</b>	жилое
<b>8</b>	<b>Вид жилого помещения (квартира, комната (в квартире), если жилое помещение расположено в многоквартирном доме)</b>	Квартира
<b>9</b>	<b>Вид (виды) разрешенного использования помещения</b>	Жилое помещение
<b>10</b>	<b>Наименование помещения</b>	-
<b>11</b>	<b>Кадастровый номер (при наличии) или обозначение на плане этажа (или поэтажном плане) квартиры, в которой расположена комната</b>	-
<b>12</b>	<b>Сведения об отнесении к общему имуществу в многоквартирном доме или к вспомогательным помещениям</b>	-
<b>13</b>	<b>Сведения об отнесении к специализированному жилищному фонду или к жилым помещениям наемного дома социального использования или наемного дома коммерческого использования</b>	-
<b>14</b>	<b>Сведения о включении помещения в единый государственный реестр объектов культурного наследия (памятников истории и культуры) народов Российской Федерации</b>	-

**Характеристики всех помещений, машино-мест в здании, сооружении \_\_\_\_\_**  
кадастровый номер здания, сооружения (при наличии)

**1. Сведения о помещениях, машино-местах, созданных, образованных или характеристики которых подлежат изменению в связи с реконструкцией здания, сооружения**

**Обозначение (номер) помещения, машино-места на плане здания, сооружения, плане этажа 58**

**Кадастровый номер**

<b>№ п/п</b>	<b>Наименование характеристики</b>	<b>Значение характеристики</b>
<b>1</b>	<b>2</b>	<b>3</b>
<b>1</b>	<b>Вид объекта недвижимости (помещение, машино-место)</b>	помещение
<b>2</b>	<b>Ранее присвоенный государственный учетный номер помещения, машино-места (кадастровый, инвентарный или условный номер)</b>	-
<b>3</b>	<b>Кадастровый номер исходного объекта недвижимости (объектов недвижимости)</b>	-
<b>4</b>	<b>Номер, тип этажа (этажей), на котором (которых) расположено помещение, машино-место</b>	8 этаж
<b>5</b>	<b>Адрес помещения, машино-места</b>	Оренбургская область, город Оренбург, улица Центральная
	<b>Местоположение помещения, машино-места</b>	Российская Федерация, Оренбургская область, город Оренбург городской округ, город Оренбург, улица

		Центральная, квартира 58
	Дополнение местоположения помещения, машино-места	-
6	Площадь помещения, машино-места (P), м2	36.0
7	Назначение помещения	жилое
8	Вид жилого помещения (квартира, комната (в квартире), если жилое помещение расположено в многоквартирном доме)	Квартира
9	Вид (виды) разрешенного использования помещения	Жилое помещение
10	Наименование помещения	-
11	Кадастровый номер (при наличии) или обозначение на плане этажа (или поэтажном плане) квартиры, в которой расположена комната	-
12	Сведения об отнесении к общему имуществу в многоквартирном доме или к вспомогательным помещениям	-
13	Сведения об отнесении к специализированному жилищному фонду или к жилым помещениям наемного дома социального использования или наемного дома коммерческого использования	-
14	Сведения о включении помещения в единый государственный реестр объектов культурного наследия (памятников истории и культуры) народов Российской Федерации	-

**Характеристики всех помещений, машино-мест в здании, сооружении \_\_\_\_\_**

\_\_\_\_\_ кадастровый номер здания, сооружения (при наличии)

**1. Сведения о помещениях, машино-местах, созданных, образованных или характеристики которых подлежат изменению в связи с реконструкцией здания, сооружения**

**Обозначение (номер) помещения, машино-места на плане здания, сооружения, плане этажа 59**

**Кадастровый номер**

№ п/п	Наименование характеристики	Значение характеристики
1	2	3
1	Вид объекта недвижимости (помещение, машино-место)	помещение
2	Ранее присвоенный государственный учетный номер помещения, машино-места (кадастровый, инвентарный или условный номер)	-
3	Кадастровый номер исходного объекта недвижимости (объектов недвижимости)	-
4	Номер, тип этажа (этажей), на котором (которых) расположено помещение, машино-место	8 этаж
5	Адрес помещения, машино-места	Оренбургская область, город Оренбург, улица Центральная
	Местоположение помещения, машино-места	Российская Федерация, Оренбургская

		область, город Оренбург городской округ, город Оренбург, улица Центральная, квартира 59
	Дополнение местоположения помещения, машино-места	-
6	Площадь помещения, машино-места (Р), м2	59.4
7	Назначение помещения	жилое
8	Вид жилого помещения (квартира, комната (в квартире), если жилое помещение расположено в многоквартирном доме)	Квартира
9	Вид (виды) разрешенного использования помещения	Жилое помещение
10	Наименование помещения	-
11	Кадастровый номер (при наличии) или обозначение на плане этажа (или поэтажном плане) квартиры, в которой расположена комната	-
12	Сведения об отнесении к общему имуществу в многоквартирном доме или к вспомогательным помещениям	-
13	Сведения об отнесении к специализированному жилищному фонду или к жилым помещениям наемного дома социального использования или наемного дома коммерческого использования	-
14	Сведения о включении помещения в единый государственный реестр объектов культурного наследия (памятников истории и культуры) народов Российской Федерации	-

**Характеристики всех помещений, машино-мест в здании, сооружении \_\_\_\_\_**

\_\_\_\_\_ кадастровый номер здания, сооружения (при наличии)

**1. Сведения о помещениях, машино-местах, созданных, образованных или характеристики которых подлежат изменению в связи с реконструкцией здания, сооружения**

**Обозначение (номер) помещения, машино-места на плане здания, сооружения, плане этажа 60**

**Кадастровый номер**

№ п/п	Наименование характеристики	Значение характеристики
1	2	3
1	Вид объекта недвижимости (помещение, машино-место)	помещение
2	Ранее присвоенный государственный учетный номер помещения, машино-места (кадастровый, инвентарный или условный номер)	-
3	Кадастровый номер исходного объекта недвижимости (объектов недвижимости)	-
4	Номер, тип этажа (этажей), на котором (которых) расположено помещение, машино-место	8 этаж
5	Адрес помещения, машино-места	Оренбургская область, город Оренбург,

		улица Центральная
	<b>Местоположение помещения, машино-места</b>	Российская Федерация, Оренбургская область, город Оренбург городской округ, город Оренбург, улица Центральная, квартира 60
	<b>Дополнение местоположения помещения, машино-места</b>	-
<b>6</b>	<b>Площадь помещения, машино-места (Р), м2</b>	39.4
<b>7</b>	<b>Назначение помещения</b>	жилое
<b>8</b>	<b>Вид жилого помещения (квартира, комната (в квартире), если жилое помещение расположено в многоквартирном доме)</b>	Квартира
<b>9</b>	<b>Вид (виды) разрешенного использования помещения</b>	Жилое помещение
<b>10</b>	<b>Наименование помещения</b>	-
<b>11</b>	<b>Кадастровый номер (при наличии) или обозначение на плане этажа (или поэтажном плане) квартиры, в которой расположена комната</b>	-
<b>12</b>	<b>Сведения об отнесении к общему имуществу в многоквартирном доме или к вспомогательным помещениям</b>	-
<b>13</b>	<b>Сведения об отнесении к специализированному жилищному фонду или к жилым помещениям наемного дома социального использования или наемного дома коммерческого использования</b>	-
<b>14</b>	<b>Сведения о включении помещения в единый государственный реестр объектов культурного наследия (памятников истории и культуры) народов Российской Федерации</b>	-

**Характеристики всех помещений, машино-мест в здании, сооружении \_\_\_\_\_**  
\_\_\_\_\_ кадастровый номер здания, сооружения (при наличии)

**1. Сведения о помещениях, машино-местах, созданных, образованных или характеристики которых подлежат изменению в связи с реконструкцией здания, сооружения**

**Обозначение (номер) помещения, машино-места на плане здания, сооружения, плане этажа 61**

**Кадастровый номер**

<b>№ п/п</b>	<b>Наименование характеристики</b>	<b>Значение характеристики</b>
<b>1</b>	<b>2</b>	<b>3</b>
<b>1</b>	<b>Вид объекта недвижимости (помещение, машино-место)</b>	помещение
<b>2</b>	<b>Ранее присвоенный государственный учетный номер помещения, машино-места (кадастровый, инвентарный или условный номер)</b>	-
<b>3</b>	<b>Кадастровый номер исходного объекта недвижимости (объектов недвижимости)</b>	-
<b>4</b>	<b>Номер, тип этажа (этажей), на котором (которых) расположено помещение, машино-</b>	8 этаж

	<b>место</b>	
5	Адрес помещения, машино-места	Оренбургская область, город Оренбург, улица Центральная
	Местоположение помещения, машино-места	Российская Федерация, Оренбургская область, город Оренбург городской округ, город Оренбург, улица Центральная, квартира 61
	Дополнение местоположения помещения, машино-места	-
6	Площадь помещения, машино-места (P), м2	39.0
7	Назначение помещения	жилое
8	Вид жилого помещения (квартира, комната (в квартире), если жилое помещение расположено в многоквартирном доме)	Квартира
9	Вид (виды) разрешенного использования помещения	Жилое помещение
10	Наименование помещения	-
11	Кадастровый номер (при наличии) или обозначение на плане этажа (или поэтажном плане) квартиры, в которой расположена комната	-
12	Сведения об отнесении к общему имуществу в многоквартирном доме или к вспомогательным помещениям	-
13	Сведения об отнесении к специализированному жилищному фонду или к жилым помещениям наемного дома социального использования или наемного дома коммерческого использования	-
14	Сведения о включении помещения в единый государственный реестр объектов культурного наследия (памятников истории и культуры) народов Российской Федерации	-

**Характеристики всех помещений, машино-мест в здании, сооружении \_\_\_\_\_**

\_\_\_\_\_ кадастровый номер здания, сооружения (при наличии)

**1. Сведения о помещениях, машино-местах, созданных, образованных или характеристики которых подлежат изменению в связи с реконструкцией здания, сооружения**

**Обозначение (номер) помещения, машино-места на плане здания, сооружения, плане этажа 62**

**Кадастровый номер**

<b>№ п/п</b>	<b>Наименование характеристики</b>	<b>Значение характеристики</b>
<b>1</b>	<b>2</b>	<b>3</b>
1	Вид объекта недвижимости (помещение, машино-место)	помещение
2	Ранее присвоенный государственный учетный номер помещения, машино-места (кадастровый, инвентарный или условный номер)	-
3	Кадастровый номер исходного объекта недвижимости (объектов недвижимости)	-



4	Номер, тип этажа (этажей), на котором (которых) расположено помещение, машино-место	8 этаж
5	Адрес помещения, машино-места	Оренбургская область, город Оренбург, улица Центральная
	Местоположение помещения, машино-места	Российская Федерация, Оренбургская область, город Оренбург городской округ, город Оренбург, улица Центральная, квартира 62
	Дополнение местоположения помещения, машино-места	-
6	Площадь помещения, машино-места (Р), м2	55.7
7	Назначение помещения	жилое
8	Вид жилого помещения (квартира, комната (в квартире), если жилое помещение расположено в многоквартирном доме	Квартира
9	Вид (виды) разрешенного использования помещения	Жилое помещение
10	Наименование помещения	-
11	Кадастровый номер (при наличии) или обозначение на плане этажа (или поэтажном плане) квартиры, в которой расположена комната	-
12	Сведения об отнесении к общему имуществу в многоквартирном доме или к вспомогательным помещениям	-
13	Сведения об отнесении к специализированному жилищному фонду или к жилым помещениям наемного дома социального использования или наемного дома коммерческого использования	-
14	Сведения о включении помещения в единый государственный реестр объектов культурного наследия (памятников истории и культуры) народов Российской Федерации	-

**Характеристики всех помещений, машино-мест в здании, сооружении \_\_\_\_\_**

\_\_\_\_\_ кадастровый номер здания, сооружения (при наличии)

**1. Сведения о помещениях, машино-местах, созданных, образованных или характеристики которых подлежат изменению в связи с реконструкцией здания, сооружения**

**Обозначение (номер) помещения, машино-места на плане здания, сооружения, плане этажа 63**

**Кадастровый номер**

№ п/п	Наименование характеристики	Значение характеристики
1	2	3
1	Вид объекта недвижимости (помещение, машино-место)	помещение
2	Ранее присвоенный государственный учетный номер помещения, машино-места (кадастровый, инвентарный или условный номер)	-

3	Кадастровый номер исходного объекта недвижимости (объектов недвижимости)	-
4	Номер, тип этажа (этажей), на котором (которых) расположено помещение, машино-место	8 этаж
5	Адрес помещения, машино-места	Оренбургская область, город Оренбург, улица Центральная
	Местоположение помещения, машино-места	Российская Федерация, Оренбургская область, город Оренбург городской округ, город Оренбург, улица Центральная, квартира 63
	Дополнение местоположения помещения, машино-места	-
6	Площадь помещения, машино-места (Р), м2	31.8
7	Назначение помещения	жилое
8	Вид жилого помещения (квартира, комната (в квартире), если жилое помещение расположено в многоквартирном доме)	Квартира
9	Вид (виды) разрешенного использования помещения	Жилое помещение
10	Наименование помещения	-
11	Кадастровый номер (при наличии) или обозначение на плане этажа (или поэтажном плане) квартиры, в которой расположена комната	-
12	Сведения об отнесении к общему имуществу в многоквартирном доме или к вспомогательным помещениям	-
13	Сведения об отнесении к специализированному жилищному фонду или к жилым помещениям наемного дома социального использования или наемного дома коммерческого использования	-
14	Сведения о включении помещения в единый государственный реестр объектов культурного наследия (памятников истории и культуры) народов Российской Федерации	-

**Характеристики всех помещений, машино-мест в здании, сооружении \_\_\_\_\_**

кадастровый номер здания, сооружения (при наличии)

**1. Сведения о помещениях, машино-местах, созданных, образованных или характеристики которых подлежат изменению в связи с реконструкцией здания, сооружения**

**Обозначение (номер) помещения, машино-места на плане здания, сооружения, плане этажа 64**

**Кадастровый номер**

№ п/п	Наименование характеристики	Значение характеристики
1	2	3
1	Вид объекта недвижимости (помещение, машино-место)	помещение
2	Ранее присвоенный государственный учетный номер помещения, машино-места	-

	(кадастровый, инвентарный или условный номер)	
3	Кадастровый номер исходного объекта недвижимости (объектов недвижимости)	-
4	Номер, тип этажа (этажей), на котором (которых) расположено помещение, машино-место	8 этаж
5	Адрес помещения, машино-места	Оренбургская область, город Оренбург, улица Центральная
	Местоположение помещения, машино-места	Российская Федерация, Оренбургская область, город Оренбург городской округ, город Оренбург, улица Центральная, квартира 64
	Дополнение местоположения помещения, машино-места	-
6	Площадь помещения, машино-места (Р), м <sup>2</sup>	33.0
7	Назначение помещения	жилое
8	Вид жилого помещения (квартира, комната (в квартире), если жилое помещение расположено в многоквартирном доме	Квартира
9	Вид (виды) разрешенного использования помещения	Жилое помещение
10	Наименование помещения	-
11	Кадастровый номер (при наличии) или обозначение на плане этажа (или поэтажном плане) квартиры, в которой расположена комната	-
12	Сведения об отнесении к общему имуществу в многоквартирном доме или к вспомогательным помещениям	-
13	Сведения об отнесении к специализированному жилищному фонду или к жилым помещениям наемного дома социального использования или наемного дома коммерческого использования	-
14	Сведения о включении помещения в единый государственный реестр объектов культурного наследия (памятников истории и культуры) народов Российской Федерации	-

**Характеристики всех помещений, машино-мест в здании, сооружении \_\_\_\_\_**  
кадастровый номер здания, сооружения (при наличии)

**1. Сведения о помещениях, машино-местах, созданных, образованных или характеристики которых подлежат изменению в связи с реконструкцией здания, сооружения**

**Обозначение (номер) помещения, машино-места на плане здания, сооружения, плане этажа 65**

**Кадастровый номер**

№ п/п	Наименование характеристики	Значение характеристики
1	2	3
1	Вид объекта недвижимости (помещение, машино-место)	помещение

2	Ранее присвоенный государственный учетный номер помещения, машино-места (кадастровый, инвентарный или условный номер)	-
3	Кадастровый номер исходного объекта недвижимости (объектов недвижимости)	-
4	Номер, тип этажа (этажей), на котором (которых) расположено помещение, машино-место	9 этаж
5	Адрес помещения, машино-места	Оренбургская область, город Оренбург, улица Центральная
	Местоположение помещения, машино-места	Российская Федерация, Оренбургская область, город Оренбург городской округ, город Оренбург, улица Центральная, квартира 65
	Дополнение местоположения помещения, машино-места	-
6	Площадь помещения, машино-места (Р), м2	33.2
7	Назначение помещения	жилое
8	Вид жилого помещения (квартира, комната (в квартире), если жилое помещение расположено в многоквартирном доме)	Квартира
9	Вид (виды) разрешенного использования помещения	Жилое помещение
10	Наименование помещения	-
11	Кадастровый номер (при наличии) или обозначение на плане этажа (или поэтажном плане) квартиры, в которой расположена комната	-
12	Сведения об отнесении к общему имуществу в многоквартирном доме или к вспомогательным помещениям	-
13	Сведения об отнесении к специализированному жилищному фонду или к жилым помещениям наемного дома социального использования или наемного дома коммерческого использования	-
14	Сведения о включении помещения в единый государственный реестр объектов культурного наследия (памятников истории и культуры) народов Российской Федерации	-

**Характеристики всех помещений, машино-мест в здании, сооружении \_\_\_\_\_**

\_\_\_\_\_ кадастровый номер здания, сооружения (при наличии)

**1. Сведения о помещениях, машино-местах, созданных, образованных или характеристики которых подлежат изменению в связи с реконструкцией здания, сооружения**

**Обозначение (номер) помещения, машино-места на плане здания, сооружения, плане этажа бб**

**Кадастровый номер**

№ п/п	Наименование характеристики	Значение характеристики
1	2	3

1	<b>Вид объекта недвижимости (помещение, машино-место)</b>	помещение
2	<b>Ранее присвоенный государственный учетный номер помещения, машино-места (кадастровый, инвентарный или условный номер)</b>	-
3	<b>Кадастровый номер исходного объекта недвижимости (объектов недвижимости)</b>	-
4	<b>Номер, тип этажа (этажей), на котором (которых) расположено помещение, машино-место</b>	9 этаж
5	<b>Адрес помещения, машино-места</b>	Оренбургская область, город Оренбург, улица Центральная
	<b>Местоположение помещения, машино-места</b>	Российская Федерация, Оренбургская область, город Оренбург городской округ, город Оренбург, улица Центральная, квартира 66
	<b>Дополнение местоположения помещения, машино-места</b>	-
6	<b>Площадь помещения, машино-места (P), м2</b>	36.0
7	<b>Назначение помещения</b>	жилое
8	<b>Вид жилого помещения (квартира, комната (в квартире), если жилое помещение расположено в многоквартирном доме)</b>	Квартира
9	<b>Вид (виды) разрешенного использования помещения</b>	Жилое помещение
10	<b>Наименование помещения</b>	-
11	<b>Кадастровый номер (при наличии) или обозначение на плане этажа (или поэтажном плане) квартиры, в которой расположена комната</b>	-
12	<b>Сведения об отнесении к общему имуществу в многоквартирном доме или к вспомогательным помещениям</b>	-
13	<b>Сведения об отнесении к специализированному жилищному фонду или к жилым помещениям наемного дома социального использования или наемного дома коммерческого использования</b>	-
14	<b>Сведения о включении помещения в единый государственный реестр объектов культурного наследия (памятников истории и культуры) народов Российской Федерации</b>	-



**Характеристики всех помещений, машино-мест в здании,  
сооружении \_\_\_\_\_**

\_\_\_\_\_ кадастровый номер здания, сооружения (при наличии)

**1. Сведения о помещениях, машино-местах, созданных, образованных или характеристики которых подлежат изменению в связи с реконструкцией здания, сооружения**

**Обозначение (номер) помещения, машино-места на плане здания, сооружения, плане этажа 67**

**Кадастровый номер**

№ п/п	Наименование характеристики	Значение характеристики
1	2	3
1	Вид объекта недвижимости (помещение, машино-место)	помещение
2	Ранее присвоенный государственный учетный номер помещения, машино-места (кадастровый, инвентарный или условный номер)	-
3	Кадастровый номер исходного объекта недвижимости (объектов недвижимости)	-
4	Номер, тип этажа (этажей), на котором (которых) расположено помещение, машино-место	9 этаж
5	Адрес помещения, машино-места	Оренбургская область, город Оренбург, улица Центральная
	Местоположение помещения, машино-места	Российская Федерация, Оренбургская область, город Оренбург городской округ, город Оренбург, улица Центральная, квартира 67
	Дополнение местоположения помещения, машино-места	-
6	Площадь помещения, машино-места (P), м2	59.4
7	Назначение помещения	жилое
8	Вид жилого помещения (квартира, комната (в квартире), если жилое помещение расположено в многоквартирном доме	Квартира
9	Вид (виды) разрешенного использования помещения	Жилое помещение
10	Наименование помещения	-
11	Кадастровый номер (при наличии) или обозначение на плане этажа (или поэтажном плане) квартиры, в которой расположена комната	-
12	Сведения об отнесении к общему имуществу в многоквартирном доме или к вспомогательным помещениям	-
13	Сведения об отнесении к специализированному жилищному фонду или к жилым помещениям наемного дома социального использования или наемного дома коммерческого использования	-
14	Сведения о включении помещения в единый государственный реестр объектов культурного наследия (памятников истории	-

	и культуры) народов Российской Федерации	
<b>Характеристики всех помещений, машино-мест в здании, сооружении _____</b> кадастровый номер здания, сооружения (при наличии)		
<b>1. Сведения о помещениях, машино-местах, созданных, образованных или характеристики которых подлежат изменению в связи с реконструкцией здания, сооружения</b>		
Обозначение (номер) помещения, машино-места на плане здания, сооружения, плане этажа 68		
Кадастровый номер		
№ п/п	Наименование характеристики	Значение характеристики
1	2	3
1	Вид объекта недвижимости (помещение, машино-место)	помещение
2	Ранее присвоенный государственный учетный номер помещения, машино-места (кадастровый, инвентарный или условный номер)	-
3	Кадастровый номер исходного объекта недвижимости (объектов недвижимости)	-
4	Номер, тип этажа (этажей), на котором (которых) расположено помещение, машино-место	9 этаж
5	Адрес помещения, машино-места	Оренбургская область, город Оренбург, улица Центральная
	Местоположение помещения, машино-места	Российская Федерация, Оренбургская область, город Оренбург городской округ, город Оренбург, улица Центральная, квартира 68
	Дополнение местоположения помещения, машино-места	-
6	Площадь помещения, машино-места (Р), м2	39.4
7	Назначение помещения	жилое
8	Вид жилого помещения (квартира, комната (в квартире), если жилое помещение расположено в многоквартирном доме	Квартира
9	Вид (виды) разрешенного использования помещения	Жилое помещение
10	Наименование помещения	-
11	Кадастровый номер (при наличии) или обозначение на плане этажа (или поэтажном плане) квартиры, в которой расположена комната	-
12	Сведения об отнесении к общему имуществу в многоквартирном доме или к вспомогательным помещениям	-
13	Сведения об отнесении к специализированному жилищному фонду или к жилым помещениям наемного дома социального использования или наемного дома коммерческого использования	-
14	Сведения о включении помещения в единый государственный реестр объектов	-

	культурного наследия (памятников истории и культуры) народов Российской Федерации	
<b>Характеристики всех помещений, машино-мест в здании, сооружении _____</b> кадастровый номер здания, сооружения (при наличии)		
<b>1. Сведения о помещениях, машино-местах, созданных, образованных или характеристики которых подлежат изменению в связи с реконструкцией здания, сооружения</b>		
<b>Обозначение (номер) помещения, машино-места на плане здания, сооружения, плане этажа 69</b>		
<b>Кадастровый номер</b>		
<b>№ п/п</b>	<b>Наименование характеристики</b>	<b>Значение характеристики</b>
<b>1</b>	<b>2</b>	<b>3</b>
1	Вид объекта недвижимости (помещение, машино-место)	помещение
2	Ранее присвоенный государственный учетный номер помещения, машино-места (кадастровый, инвентарный или условный номер)	-
3	Кадастровый номер исходного объекта недвижимости (объектов недвижимости)	-
4	Номер, тип этажа (этажей), на котором (которых) расположено помещение, машино-место	9 этаж
5	Адрес помещения, машино-места	Оренбургская область, город Оренбург, улица Центральная
	Местоположение помещения, машино-места	Российская Федерация, Оренбургская область, город Оренбург городской округ, город Оренбург, улица Центральная, квартира 69
	Дополнение местоположения помещения, машино-места	-
6	Площадь помещения, машино-места (Р), м <sup>2</sup>	39.0
7	Назначение помещения	жилое
8	Вид жилого помещения (квартира, комната (в квартире), если жилое помещение расположено в многоквартирном доме	Квартира
9	Вид (виды) разрешенного использования помещения	Жилое помещение
10	Наименование помещения	-
11	Кадастровый номер (при наличии) или обозначение на плане этажа (или поэтажном плане) квартиры, в которой расположена комната	-
12	Сведения об отнесении к общему имуществу в многоквартирном доме или к вспомогательным помещениям	-
13	Сведения об отнесении к специализированному жилищному фонду или к жилым помещениям наемного дома социального использования или наемного дома коммерческого использования	-

14	Сведения о включении помещения в единый государственный реестр объектов культурного наследия (памятников истории и культуры) народов Российской Федерации	-
<b>Характеристики всех помещений, машино-мест в здании, сооружении _____</b> кадастровый номер здания, сооружения (при наличии)		
<b>1. Сведения о помещениях, машино-местах, созданных, образованных или характеристики которых подлежат изменению в связи с реконструкцией здания, сооружения</b>		
<b>Обозначение (номер) помещения, машино-места на плане здания, сооружения, плане этажа 70</b>		
<b>Кадастровый номер</b>		
<b>№ п/п</b>	<b>Наименование характеристики</b>	<b>Значение характеристики</b>
<b>1</b>	<b>2</b>	<b>3</b>
1	Вид объекта недвижимости (помещение, машино-место)	помещение
2	Ранее присвоенный государственный учетный номер помещения, машино-места (кадастровый, инвентарный или условный номер)	-
3	Кадастровый номер исходного объекта недвижимости (объектов недвижимости)	-
4	Номер, тип этажа (этажей), на котором (которых) расположено помещение, машино-место	9 этаж
5	Адрес помещения, машино-места	Оренбургская область, город Оренбург, улица Центральная
	Местоположение помещения, машино-места	Российская Федерация, Оренбургская область, город Оренбург городской округ, город Оренбург, улица Центральная, квартира 70
	Дополнение местоположения помещения, машино-места	-
6	Площадь помещения, машино-места (P), м2	55.7
7	Назначение помещения	жилое
8	Вид жилого помещения (квартира, комната (в квартире), если жилое помещение расположено в многоквартирном доме	Квартира
9	Вид (виды) разрешенного использования помещения	Жилое помещение
10	Наименование помещения	-
11	Кадастровый номер (при наличии) или обозначение на плане этажа (или поэтажном плане) квартиры, в которой расположена комната	-
12	Сведения об отнесении к общему имуществу в многоквартирном доме или к вспомогательным помещениям	-
13	Сведения об отнесении к специализированному жилищному фонду или к жилым помещениям наемного дома	-

	социального использования или наемного дома коммерческого использования	
14	Сведения о включении помещения в единый государственный реестр объектов культурного наследия (памятников истории и культуры) народов Российской Федерации	-
<b>Характеристики всех помещений, машино-мест в здании, сооружении _____</b> кадастровый номер здания, сооружения (при наличии)		
<b>1. Сведения о помещениях, машино-местах, созданных, образованных или характеристики которых подлежат изменению в связи с реконструкцией здания, сооружения</b>		
<b>Обозначение (номер) помещения, машино-места на плане здания, сооружения, плане этажа 71</b>		
<b>Кадастровый номер</b>		
<b>№ п/п</b>	<b>Наименование характеристики</b>	<b>Значение характеристики</b>
<b>1</b>	<b>2</b>	<b>3</b>
1	Вид объекта недвижимости (помещение, машино-место)	помещение
2	Ранее присвоенный государственный учетный номер помещения, машино-места (кадастровый, инвентарный или условный номер)	-
3	Кадастровый номер исходного объекта недвижимости (объектов недвижимости)	-
4	Номер, тип этажа (этажей), на котором (которых) расположено помещение, машино-место	9 этаж
5	Адрес помещения, машино-места	Оренбургская область, город Оренбург, улица Центральная
	Местоположение помещения, машино-места	Российская Федерация, Оренбургская область, город Оренбург городской округ, город Оренбург, улица Центральная, квартира 71
	Дополнение местоположения помещения, машино-места	-
6	Площадь помещения, машино-места (Р), м2	31.8
7	Назначение помещения	жилое
8	Вид жилого помещения (квартира, комната (в квартире), если жилое помещение расположено в многоквартирном доме	Квартира
9	Вид (виды) разрешенного использования помещения	Жилое помещение
10	Наименование помещения	-
11	Кадастровый номер (при наличии) или обозначение на плане этажа (или поэтажном плане) квартиры, в которой расположена комната	-
12	Сведения об отнесении к общему имуществу в многоквартирном доме или к вспомогательным помещениям	-
13	Сведения об отнесении к	-



	специализированному жилищному фонду или к жилым помещениям наемного дома социального использования или наемного дома коммерческого использования	
14	Сведения о включении помещения в единый государственный реестр объектов культурного наследия (памятников истории и культуры) народов Российской Федерации	-
<b>Характеристики всех помещений, машино-мест в здании, сооружении _____</b> кадастровый номер здания, сооружения (при наличии)		
<b>1. Сведения о помещениях, машино-местах, созданных, образованных или характеристики которых подлежат изменению в связи с реконструкцией здания, сооружения</b>		
<b>Обозначение (номер) помещения, машино-места на плане здания, сооружения, плане этажа 72</b>		
<b>Кадастровый номер</b>		
<b>№ п/п</b>	<b>Наименование характеристики</b>	<b>Значение характеристики</b>
<b>1</b>	<b>2</b>	<b>3</b>
1	Вид объекта недвижимости (помещение, машино-место)	помещение
2	Ранее присвоенный государственный учетный номер помещения, машино-места (кадастровый, инвентарный или условный номер)	-
3	Кадастровый номер исходного объекта недвижимости (объектов недвижимости)	-
4	Номер, тип этажа (этажей), на котором (которых) расположено помещение, машино-место	9 этаж
5	Адрес помещения, машино-места	Оренбургская область, город Оренбург, улица Центральная
	Местоположение помещения, машино-места	Российская Федерация, Оренбургская область, город Оренбург городской округ, город Оренбург, улица Центральная, квартира 72
	Дополнение местоположения помещения, машино-места	-
6	Площадь помещения, машино-места (Р), м2	33.0
7	Назначение помещения	жилое
8	Вид жилого помещения (квартира, комната (в квартире), если жилое помещение расположено в многоквартирном доме	Квартира
9	Вид (виды) разрешенного использования помещения	Жилое помещение
10	Наименование помещения	-
11	Кадастровый номер (при наличии) или обозначение на плане этажа (или поэтажном плане) квартиры, в которой расположена комната	-
12	Сведения об отнесении к общему имуществу в многоквартирном доме или к	-

	<b>вспомогательным помещениям</b>	
13	Сведения об отнесении к специализированному жилищному фонду или к жилым помещениям наемного дома социального использования или наемного дома коммерческого использования	-
14	Сведения о включении помещения в единый государственный реестр объектов культурного наследия (памятников истории и культуры) народов Российской Федерации	-
<b>Характеристики всех помещений, машино-мест в здании, сооружении _____</b> кадастровый номер здания, сооружения (при наличии)		
<b>1. Сведения о помещениях, машино-местах, созданных, образованных или характеристики которых подлежат изменению в связи с реконструкцией здания, сооружения</b>		
<b>Обозначение (номер) помещения, машино-места на плане здания, сооружения, плане этажа 73</b>		
<b>Кадастровый номер</b>		
<b>№ п/п</b>	<b>Наименование характеристики</b>	<b>Значение характеристики</b>
<b>1</b>	<b>2</b>	<b>3</b>
1	Вид объекта недвижимости (помещение, машино-место)	помещение
2	Ранее присвоенный государственный учетный номер помещения, машино-места (кадастровый, инвентарный или условный номер)	-
3	Кадастровый номер исходного объекта недвижимости (объектов недвижимости)	-
4	Номер, тип этажа (этажей), на котором (которых) расположено помещение, машино-место	10 этаж
5	Адрес помещения, машино-места	Оренбургская область, город Оренбург, улица Центральная
	Местоположение помещения, машино-места	Российская Федерация, Оренбургская область, город Оренбург городской округ, город Оренбург, улица Центральная, квартира 73
	Дополнение местоположения помещения, машино-места	-
6	Площадь помещения, машино-места (Р), м2	33.2
7	Назначение помещения	жилое
8	Вид жилого помещения (квартира, комната (в квартире), если жилое помещение расположено в многоквартирном доме	Квартира
9	Вид (виды) разрешенного использования помещения	Жилое помещение
10	Наименование помещения	-
11	Кадастровый номер (при наличии) или обозначение на плане этажа (или поэтажном плане) квартиры, в которой расположена комната	-
12	Сведения об отнесении к общему	-

	имуществу в многоквартирном доме или к вспомогательным помещениям	
13	Сведения об отнесении к специализированному жилищному фонду или к жилым помещениям наемного дома социального использования или наемного дома коммерческого использования	-
14	Сведения о включении помещения в единый государственный реестр объектов культурного наследия (памятников истории и культуры) народов Российской Федерации	-
<b>Характеристики всех помещений, машино-мест в здании, сооружении _____</b> кадастровый номер здания, сооружения (при наличии)		
<b>1. Сведения о помещениях, машино-местах, созданных, образованных или характеристики которых подлежат изменению в связи с реконструкцией здания, сооружения</b>		
<b>Обозначение (номер) помещения, машино-места на плане здания, сооружения, плане этажа 74</b>		
<b>Кадастровый номер</b>		
<b>№ п/п</b>	<b>Наименование характеристики</b>	<b>Значение характеристики</b>
<b>1</b>	<b>2</b>	<b>3</b>
1	Вид объекта недвижимости (помещение, машино-место)	помещение
2	Ранее присвоенный государственный учетный номер помещения, машино-места (кадастровый, инвентарный или условный номер)	-
3	Кадастровый номер исходного объекта недвижимости (объектов недвижимости)	-
4	Номер, тип этажа (этажей), на котором (которых) расположено помещение, машино- место	10 этаж
5	Адрес помещения, машино-места	Оренбургская область, город Оренбург, улица Центральная
	Местоположение помещения, машино-места	Российская Федерация, Оренбургская область, город Оренбург городской округ, город Оренбург, улица Центральная, квартира 74
	Дополнение местоположения помещения, машино-места	-
6	Площадь помещения, машино-места (P), м2	36.0
7	Назначение помещения	жилое
8	Вид жилого помещения (квартира, комната (в квартире), если жилое помещение расположено в многоквартирном доме	Квартира
9	Вид (виды) разрешенного использования помещения	Жилое помещение
10	Наименование помещения	-
11	Кадастровый номер (при наличии) или обозначение на плане этажа (или поэтажном плане)	-

	<b>квартиры, в которой расположена комната</b>	
12	Сведения об отнесении к общему имуществу в многоквартирном доме или к вспомогательным помещениям	-
13	Сведения об отнесении к специализированному жилищному фонду или к жилым помещениям наемного дома социального использования или наемного дома коммерческого использования	-
14	Сведения о включении помещения в единый государственный реестр объектов культурного наследия (памятников истории и культуры) народов Российской Федерации	-

**Характеристики всех помещений, машино-мест в здании, сооружении \_\_\_\_\_**

\_\_\_\_\_ кадастровый номер здания, сооружения (при наличии)

**1. Сведения о помещениях, машино-местах, созданных, образованных или характеристики которых подлежат изменению в связи с реконструкцией здания, сооружения**

**Обозначение (номер) помещения, машино-места на плане здания, сооружения, плане этажа 75**

**Кадастровый номер**

№ п/п	Наименование характеристики	Значение характеристики
1	2	3
1	Вид объекта недвижимости (помещение, машино-место)	помещение
2	Ранее присвоенный государственный учетный номер помещения, машино-места (кадастровый, инвентарный или условный номер)	-
3	Кадастровый номер исходного объекта недвижимости (объектов недвижимости)	-
4	Номер, тип этажа (этажей), на котором (которых) расположено помещение, машино-место	10 этаж
5	Адрес помещения, машино-места	Оренбургская область, город Оренбург, улица Центральная
	Местоположение помещения, машино-места	Российская Федерация, Оренбургская область, город Оренбург городской округ, город Оренбург, улица Центральная, квартира 75
	Дополнение местоположения помещения, машино-места	-
6	Площадь помещения, машино-места (P), м2	59.4
7	Назначение помещения	жилое
8	Вид жилого помещения (квартира, комната (в квартире), если жилое помещение расположено в многоквартирном доме	Квартира
9	Вид (виды) разрешенного использования помещения	Жилое помещение
10	Наименование помещения	-
11	Кадастровый номер (при наличии) или	-

	обозначение на плане этажа (или поэтажном плане) квартиры, в которой расположена комната	
12	Сведения об отнесении к общему имуществу в многоквартирном доме или к вспомогательным помещениям	-
13	Сведения об отнесении к специализированному жилищному фонду или к жилым помещениям наемного дома социального использования или наемного дома коммерческого использования	-
14	Сведения о включении помещения в единый государственный реестр объектов культурного наследия (памятников истории и культуры) народов Российской Федерации	-

**Характеристики всех помещений, машино-мест в здании, сооружении \_\_\_\_\_**  
кадастровый номер здания, сооружения (при наличии)

**1. Сведения о помещениях, машино-местах, созданных, образованных или характеристики которых подлежат изменению в связи с реконструкцией здания, сооружения**

Обозначение (номер) помещения, машино-места на плане здания, сооружения, плане этажа **76**

Кадастровый номер

№ п/п	Наименование характеристики	Значение характеристики
1	2	3
1	Вид объекта недвижимости (помещение, машино-место)	помещение
2	Ранее присвоенный государственный учетный номер помещения, машино-места (кадастровый, инвентарный или условный номер)	-
3	Кадастровый номер исходного объекта недвижимости (объектов недвижимости)	-
4	Номер, тип этажа (этажей), на котором (которых) расположено помещение, машино-место	10 этаж
5	Адрес помещения, машино-места	Оренбургская область, город Оренбург, улица Центральная
	Местоположение помещения, машино-места	Российская Федерация, Оренбургская область, город Оренбург городской округ, город Оренбург, улица Центральная, квартира 76
	Дополнение местоположения помещения, машино-места	-
6	Площадь помещения, машино-места (P), м2	39.4
7	Назначение помещения	жилое
8	Вид жилого помещения (квартира, комната (в квартире), если жилое помещение расположено в многоквартирном доме	Квартира
9	Вид (виды) разрешенного использования помещения	Жилое помещение



10	Наименование помещения	-
11	Кадастровый номер (при наличии) или обозначение на плане этажа (или поэтажном плане) квартиры, в которой расположена комната	-
12	Сведения об отнесении к общему имуществу в многоквартирном доме или к вспомогательным помещениям	-
13	Сведения об отнесении к специализированному жилищному фонду или к жилым помещениям наемного дома социального использования или наемного дома коммерческого использования	-
14	Сведения о включении помещения в единый государственный реестр объектов культурного наследия (памятников истории и культуры) народов Российской Федерации	-

**Характеристики всех помещений, машино-мест в здании, сооружении \_\_\_\_\_**

\_\_\_\_\_ кадастровый номер здания, сооружения (при наличии)

**1. Сведения о помещениях, машино-местах, созданных, образованных или характеристики которых подлежат изменению в связи с реконструкцией здания, сооружения**

**Обозначение (номер) помещения, машино-места на плане здания, сооружения, плане этажа 77**

**Кадастровый номер**

№ п/п	Наименование характеристики	Значение характеристики
1	2	3
1	Вид объекта недвижимости (помещение, машино-место)	помещение
2	Ранее присвоенный государственный учетный номер помещения, машино-места (кадастровый, инвентарный или условный номер)	-
3	Кадастровый номер исходного объекта недвижимости (объектов недвижимости)	-
4	Номер, тип этажа (этажей), на котором (которых) расположено помещение, машино-место	10 этаж
5	Адрес помещения, машино-места	Оренбургская область, город Оренбург, улица Центральная
	Местоположение помещения, машино-места	Российская Федерация, Оренбургская область, город Оренбург городской округ, город Оренбург, улица Центральная, квартира 77
	Дополнение местоположения помещения, машино-места	-
6	Площадь помещения, машино-места (Р), м2	39.0
7	Назначение помещения	жилое
8	Вид жилого помещения (квартира, комната (в квартире), если жилое помещение расположено в многоквартирном доме	Квартира

9	Вид (виды) разрешенного использования помещения	Жилое помещение
10	Наименование помещения	-
11	Кадастровый номер (при наличии) или обозначение на плане этажа (или поэтажном плане) квартиры, в которой расположена комната	-
12	Сведения об отнесении к общему имуществу в многоквартирном доме или к вспомогательным помещениям	-
13	Сведения об отнесении к специализированному жилищному фонду или к жилым помещениям наемного дома социального использования или наемного дома коммерческого использования	-
14	Сведения о включении помещения в единый государственный реестр объектов культурного наследия (памятников истории и культуры) народов Российской Федерации	-

**Характеристики всех помещений, машино-мест в здании, сооружении \_\_\_\_\_**  
кадастровый номер здания, сооружения (при наличии)

**1. Сведения о помещениях, машино-местах, созданных, образованных или характеристики которых подлежат изменению в связи с реконструкцией здания, сооружения**

**Обозначение (номер) помещения, машино-места на плане здания, сооружения, плане этажа 78**

**Кадастровый номер**

№ п/п	Наименование характеристики	Значение характеристики
1	2	3
1	Вид объекта недвижимости (помещение, машино-место)	помещение
2	Ранее присвоенный государственный учетный номер помещения, машино-места (кадастровый, инвентарный или условный номер)	-
3	Кадастровый номер исходного объекта недвижимости (объектов недвижимости)	-
4	Номер, тип этажа (этажей), на котором (которых) расположено помещение, машино-место	10 этаж
5	Адрес помещения, машино-места	Оренбургская область, город Оренбург, улица Центральная
	Местоположение помещения, машино-места	Российская Федерация, Оренбургская область, город Оренбург городской округ, город Оренбург, улица Центральная, квартира 78
	Дополнение местоположения помещения, машино-места	-
6	Площадь помещения, машино-места (P), м2	55.7
7	Назначение помещения	жилое
8	Вид жилого помещения (квартира, комната)	Квартира

	(в квартире), если жилое помещение расположено в многоквартирном доме	
9	Вид (виды) разрешенного использования помещения	Жилое помещение
10	Наименование помещения	-
11	Кадастровый номер (при наличии) или обозначение на плане этажа (или поэтажном плане) квартиры, в которой расположена комната	-
12	Сведения об отнесении к общему имуществу в многоквартирном доме или к вспомогательным помещениям	-
13	Сведения об отнесении к специализированному жилищному фонду или к жилым помещениям наемного дома социального использования или наемного дома коммерческого использования	-
14	Сведения о включении помещения в единый государственный реестр объектов культурного наследия (памятников истории и культуры) народов Российской Федерации	-

**Характеристики всех помещений, машино-мест в здании, сооружении \_\_\_\_\_**  
кадастровый номер здания, сооружения (при наличии)

**1. Сведения о помещениях, машино-местах, созданных, образованных или характеристики которых подлежат изменению в связи с реконструкцией здания, сооружения**

Обозначение (номер) помещения, машино-места на плане здания, сооружения, плане этажа **79**

Кадастровый номер

№ п/п	Наименование характеристики	Значение характеристики
1	2	3
1	Вид объекта недвижимости (помещение, машино-место)	помещение
2	Ранее присвоенный государственный учетный номер помещения, машино-места (кадастровый, инвентарный или условный номер)	-
3	Кадастровый номер исходного объекта недвижимости (объектов недвижимости)	-
4	Номер, тип этажа (этажей), на котором (которых) расположено помещение, машино-место	10 этаж
5	Адрес помещения, машино-места	Оренбургская область, город Оренбург, улица Центральная
	Местоположение помещения, машино-места	Российская Федерация, Оренбургская область, город Оренбург городской округ, город Оренбург, улица Центральная, квартира 79
	Дополнение местоположения помещения, машино-места	-
6	Площадь помещения, машино-места (Р), м2	31.8

7	Назначение помещения	жилое
8	Вид жилого помещения (квартира, комната (в квартире), если жилое помещение расположено в многоквартирном доме)	Квартира
9	Вид (виды) разрешенного использования помещения	Жилое помещение
10	Наименование помещения	-
11	Кадастровый номер (при наличии) или обозначение на плане этажа (или поэтажном плане) квартиры, в которой расположена комната	-
12	Сведения об отнесении к общему имуществу в многоквартирном доме или к вспомогательным помещениям	-
13	Сведения об отнесении к специализированному жилищному фонду или к жилым помещениям наемного дома социального использования или наемного дома коммерческого использования	-
14	Сведения о включении помещения в единый государственный реестр объектов культурного наследия (памятников истории и культуры) народов Российской Федерации	-

**Характеристики всех помещений, машино-мест в здании, сооружении \_\_\_\_\_**

\_\_\_\_\_ кадастровый номер здания, сооружения (при наличии)

**1. Сведения о помещениях, машино-местах, созданных, образованных или характеристики которых подлежат изменению в связи с реконструкцией здания, сооружения**

**Обозначение (номер) помещения, машино-места на плане здания, сооружения, плане этажа 80**

**Кадастровый номер**

№ п/п	Наименование характеристики	Значение характеристики
1	2	3
1	Вид объекта недвижимости (помещение, машино-место)	помещение
2	Ранее присвоенный государственный учетный номер помещения, машино-места (кадастровый, инвентарный или условный номер)	-
3	Кадастровый номер исходного объекта недвижимости (объектов недвижимости)	-
4	Номер, тип этажа (этажей), на котором (которых) расположено помещение, машино-место	10 этаж
5	Адрес помещения, машино-места	Оренбургская область, город Оренбург, улица Центральная
	Местоположение помещения, машино-места	Российская Федерация, Оренбургская область, город Оренбург городской округ, город Оренбург, улица Центральная, квартира 80
	Дополнение местоположения помещения,	-

	<b>машино-места</b>	
<b>6</b>	<b>Площадь помещения, машино-места (Р), м2</b>	33.0
<b>7</b>	<b>Назначение помещения</b>	жилое
<b>8</b>	<b>Вид жилого помещения (квартира, комната (в квартире), если жилое помещение расположено в многоквартирном доме)</b>	Квартира
<b>9</b>	<b>Вид (виды) разрешенного использования помещения</b>	Жилое помещение
<b>10</b>	<b>Наименование помещения</b>	-
<b>11</b>	<b>Кадастровый номер (при наличии) или обозначение на плане этажа (или поэтажном плане) квартиры, в которой расположена комната</b>	-
<b>12</b>	<b>Сведения об отнесении к общему имуществу в многоквартирном доме или к вспомогательным помещениям</b>	-
<b>13</b>	<b>Сведения об отнесении к специализированному жилищному фонду или к жилым помещениям наемного дома социального использования или наемного дома коммерческого использования</b>	-
<b>14</b>	<b>Сведения о включении помещения в единый государственный реестр объектов культурного наследия (памятников истории и культуры) народов Российской Федерации</b>	-

**Характеристики всех помещений, машино-мест в здании, сооружении \_\_\_\_\_**  
**кадастровый номер здания, сооружения (при наличии)**

**1. Сведения о помещениях, машино-местах, созданных, образованных или характеристики которых подлежат изменению в связи с реконструкцией здания, сооружения**

**Обозначение (номер) помещения, машино-места на плане здания, сооружения, плане этажа 81**

**Кадастровый номер**

<b>№ п/п</b>	<b>Наименование характеристики</b>	<b>Значение характеристики</b>
<b>1</b>	<b>2</b>	<b>3</b>
<b>1</b>	<b>Вид объекта недвижимости (помещение, машино-место)</b>	помещение
<b>2</b>	<b>Ранее присвоенный государственный учетный номер помещения, машино-места (кадастровый, инвентарный или условный номер)</b>	-
<b>3</b>	<b>Кадастровый номер исходного объекта недвижимости (объектов недвижимости)</b>	-
<b>4</b>	<b>Номер, тип этажа (этажей), на котором (которых) расположено помещение, машино-место</b>	11 этаж
<b>5</b>	<b>Адрес помещения, машино-места</b>	Оренбургская область, город Оренбург, улица Центральная
	<b>Местоположение помещения, машино-места</b>	Российская Федерация, Оренбургская область, город Оренбург городской округ, город Оренбург, улица



		Центральная, квартира 81
	Дополнение местоположения помещения, машино-места	-
6	Площадь помещения, машино-места (P), м2	33.2
7	Назначение помещения	жилое
8	Вид жилого помещения (квартира, комната (в квартире), если жилое помещение расположено в многоквартирном доме)	Квартира
9	Вид (виды) разрешенного использования помещения	Жилое помещение
10	Наименование помещения	-
11	Кадастровый номер (при наличии) или обозначение на плане этажа (или поэтажном плане) квартиры, в которой расположена комната	-
12	Сведения об отнесении к общему имуществу в многоквартирном доме или к вспомогательным помещениям	-
13	Сведения об отнесении к специализированному жилищному фонду или к жилым помещениям наемного дома социального использования или наемного дома коммерческого использования	-
14	Сведения о включении помещения в единый государственный реестр объектов культурного наследия (памятников истории и культуры) народов Российской Федерации	-

**Характеристики всех помещений, машино-мест в здании, сооружении \_\_\_\_\_**

\_\_\_\_\_ кадастровый номер здания, сооружения (при наличии)

**1. Сведения о помещениях, машино-местах, созданных, образованных или характеристики которых подлежат изменению в связи с реконструкцией здания, сооружения**

**Обозначение (номер) помещения, машино-места на плане здания, сооружения, плане этажа 82**

**Кадастровый номер**

№ п/п	Наименование характеристики	Значение характеристики
1	2	3
1	Вид объекта недвижимости (помещение, машино-место)	помещение
2	Ранее присвоенный государственный учетный номер помещения, машино-места (кадастровый, инвентарный или условный номер)	-
3	Кадастровый номер исходного объекта недвижимости (объектов недвижимости)	-
4	Номер, тип этажа (этажей), на котором (которых) расположено помещение, машино-место	11 этаж
5	Адрес помещения, машино-места	Оренбургская область, город Оренбург, улица Центральная
	Местоположение помещения, машино-места	Российская Федерация, Оренбургская

		область, город Оренбург городской округ, город Оренбург, улица Центральная, квартира 82
	Дополнение местоположения помещения, машино-места	-
6	Площадь помещения, машино-места (Р), м2	36.0
7	Назначение помещения	жилое
8	Вид жилого помещения (квартира, комната (в квартире), если жилое помещение расположено в многоквартирном доме)	Квартира
9	Вид (виды) разрешенного использования помещения	Жилое помещение
10	Наименование помещения	-
11	Кадастровый номер (при наличии) или обозначение на плане этажа (или поэтажном плане) квартиры, в которой расположена комната	-
12	Сведения об отнесении к общему имуществу в многоквартирном доме или к вспомогательным помещениям	-
13	Сведения об отнесении к специализированному жилищному фонду или к жилым помещениям наемного дома социального использования или наемного дома коммерческого использования	-
14	Сведения о включении помещения в единый государственный реестр объектов культурного наследия (памятников истории и культуры) народов Российской Федерации	-

**Характеристики всех помещений, машино-мест в здании, сооружении \_\_\_\_\_**

\_\_\_\_\_ кадастровый номер здания, сооружения (при наличии)

**1. Сведения о помещениях, машино-местах, созданных, образованных или характеристики которых подлежат изменению в связи с реконструкцией здания, сооружения**

**Обозначение (номер) помещения, машино-места на плане здания, сооружения, плане этажа 83**

**Кадастровый номер**

№ п/п	Наименование характеристики	Значение характеристики
1	2	3
1	Вид объекта недвижимости (помещение, машино-место)	помещение
2	Ранее присвоенный государственный учетный номер помещения, машино-места (кадастровый, инвентарный или условный номер)	-
3	Кадастровый номер исходного объекта недвижимости (объектов недвижимости)	-
4	Номер, тип этажа (этажей), на котором (которых) расположено помещение, машино-место	11 этаж
5	Адрес помещения, машино-места	Оренбургская область, город Оренбург,

		улица Центральная
	<b>Местоположение помещения, машино-места</b>	Российская Федерация, Оренбургская область, город Оренбург городской округ, город Оренбург, улица Центральная, квартира 83
	<b>Дополнение местоположения помещения, машино-места</b>	-
<b>6</b>	<b>Площадь помещения, машино-места (P), м2</b>	59.4
<b>7</b>	<b>Назначение помещения</b>	жилое
<b>8</b>	<b>Вид жилого помещения (квартира, комната (в квартире), если жилое помещение расположено в многоквартирном доме)</b>	Квартира
<b>9</b>	<b>Вид (виды) разрешенного использования помещения</b>	Жилое помещение
<b>10</b>	<b>Наименование помещения</b>	-
<b>11</b>	<b>Кадастровый номер (при наличии) или обозначение на плане этажа (или поэтажном плане) квартиры, в которой расположена комната</b>	-
<b>12</b>	<b>Сведения об отнесении к общему имуществу в многоквартирном доме или к вспомогательным помещениям</b>	-
<b>13</b>	<b>Сведения об отнесении к специализированному жилищному фонду или к жилым помещениям наемного дома социального использования или наемного дома коммерческого использования</b>	-
<b>14</b>	<b>Сведения о включении помещения в единый государственный реестр объектов культурного наследия (памятников истории и культуры) народов Российской Федерации</b>	-

**Характеристики всех помещений, машино-мест в здании, сооружении \_\_\_\_\_**  
\_\_\_\_\_ кадастровый номер здания, сооружения (при наличии)

**1. Сведения о помещениях, машино-местах, созданных, образованных или характеристики которых подлежат изменению в связи с реконструкцией здания, сооружения**

**Обозначение (номер) помещения, машино-места на плане здания, сооружения, плане этажа 84**

**Кадастровый номер**

<b>№ п/п</b>	<b>Наименование характеристики</b>	<b>Значение характеристики</b>
<b>1</b>	<b>2</b>	<b>3</b>
<b>1</b>	<b>Вид объекта недвижимости (помещение, машино-место)</b>	помещение
<b>2</b>	<b>Ранее присвоенный государственный учетный номер помещения, машино-места (кадастровый, инвентарный или условный номер)</b>	-
<b>3</b>	<b>Кадастровый номер исходного объекта недвижимости (объектов недвижимости)</b>	-
<b>4</b>	<b>Номер, тип этажа (этажей), на котором (которых) расположено помещение, машино-</b>	11 этаж

	<b>место</b>	
5	Адрес помещения, машино-места	Оренбургская область, город Оренбург, улица Центральная
	Местоположение помещения, машино-места	Российская Федерация, Оренбургская область, город Оренбург городской округ, город Оренбург, улица Центральная, квартира 84
	Дополнение местоположения помещения, машино-места	-
6	Площадь помещения, машино-места (P), м2	39.4
7	Назначение помещения	жилое
8	Вид жилого помещения (квартира, комната (в квартире), если жилое помещение расположено в многоквартирном доме)	Квартира
9	Вид (виды) разрешенного использования помещения	Жилое помещение
10	Наименование помещения	-
11	Кадастровый номер (при наличии) или обозначение на плане этажа (или поэтажном плане) квартиры, в которой расположена комната	-
12	Сведения об отнесении к общему имуществу в многоквартирном доме или к вспомогательным помещениям	-
13	Сведения об отнесении к специализированному жилищному фонду или к жилым помещениям наемного дома социального использования или наемного дома коммерческого использования	-
14	Сведения о включении помещения в единый государственный реестр объектов культурного наследия (памятников истории и культуры) народов Российской Федерации	-

**Характеристики всех помещений, машино-мест в здании, сооружении \_\_\_\_\_ кадастровый номер здания, сооружения (при наличии)**

**1. Сведения о помещениях, машино-местах, созданных, образованных или характеристики которых подлежат изменению в связи с реконструкцией здания, сооружения**

Обозначение (номер) помещения, машино-места на плане здания, сооружения, плане этажа 85

Кадастровый номер

№ п/п	Наименование характеристики	Значение характеристики
1	2	3
1	Вид объекта недвижимости (помещение, машино-место)	помещение
2	Ранее присвоенный государственный учетный номер помещения, машино-места (кадастровый, инвентарный или условный номер)	-
3	Кадастровый номер исходного объекта недвижимости (объектов недвижимости)	-

4	Номер, тип этажа (этажей), на котором (которых) расположено помещение, машино-место	11 этаж
5	Адрес помещения, машино-места	Оренбургская область, город Оренбург, улица Центральная
	Местоположение помещения, машино-места	Российская Федерация, Оренбургская область, город Оренбург городской округ, город Оренбург, улица Центральная, квартира 85
	Дополнение местоположения помещения, машино-места	-
6	Площадь помещения, машино-места (P), м2	39.0
7	Назначение помещения	жилое
8	Вид жилого помещения (квартира, комната (в квартире), если жилое помещение расположено в многоквартирном доме	Квартира
9	Вид (виды) разрешенного использования помещения	Жилое помещение
10	Наименование помещения	-
11	Кадастровый номер (при наличии) или обозначение на плане этажа (или поэтажном плане) квартиры, в которой расположена комната	-
12	Сведения об отнесении к общему имуществу в многоквартирном доме или к вспомогательным помещениям	-
13	Сведения об отнесении к специализированному жилищному фонду или к жилым помещениям наемного дома социального использования или наемного дома коммерческого использования	-
14	Сведения о включении помещения в единый государственный реестр объектов культурного наследия (памятников истории и культуры) народов Российской Федерации	-

**Характеристики всех помещений, машино-мест в здании, сооружении \_\_\_\_\_**

\_\_\_\_\_ кадастровый номер здания, сооружения (при наличии)

**1. Сведения о помещениях, машино-местах, созданных, образованных или характеристики которых подлежат изменению в связи с реконструкцией здания, сооружения**

**Обозначение (номер) помещения, машино-места на плане здания, сооружения, плане этажа 86**

**Кадастровый номер**

№ п/п	Наименование характеристики	Значение характеристики
1	2	3
1	Вид объекта недвижимости (помещение, машино-место)	помещение
2	Ранее присвоенный государственный учетный номер помещения, машино-места (кадастровый, инвентарный или условный номер)	-



3	Кадастровый номер исходного объекта недвижимости (объектов недвижимости)	-
4	Номер, тип этажа (этажей), на котором (которых) расположено помещение, машино-место	11 этаж
5	Адрес помещения, машино-места	Оренбургская область, город Оренбург, улица Центральная
	Местоположение помещения, машино-места	Российская Федерация, Оренбургская область, город Оренбург городской округ, город Оренбург, улица Центральная, квартира 86
	Дополнение местоположения помещения, машино-места	-
6	Площадь помещения, машино-места (Р), м2	55.7
7	Назначение помещения	жилое
8	Вид жилого помещения (квартира, комната (в квартире), если жилое помещение расположено в многоквартирном доме)	Квартира
9	Вид (виды) разрешенного использования помещения	Жилое помещение
10	Наименование помещения	-
11	Кадастровый номер (при наличии) или обозначение на плане этажа (или поэтажном плане) квартиры, в которой расположена комната	-
12	Сведения об отнесении к общему имуществу в многоквартирном доме или к вспомогательным помещениям	-
13	Сведения об отнесении к специализированному жилищному фонду или к жилым помещениям наемного дома социального использования или наемного дома коммерческого использования	-
14	Сведения о включении помещения в единый государственный реестр объектов культурного наследия (памятников истории и культуры) народов Российской Федерации	-

**Характеристики всех помещений, машино-мест в здании, сооружении \_\_\_\_\_**  
кадастровый номер здания, сооружения (при наличии)

**1. Сведения о помещениях, машино-местах, созданных, образованных или характеристики которых подлежат изменению в связи с реконструкцией здания, сооружения**

Обозначение (номер) помещения, машино-места на плане здания, сооружения, плане этажа 87

Кадастровый номер

№ п/п	Наименование характеристики	Значение характеристики
1	2	3
1	Вид объекта недвижимости (помещение, машино-место)	помещение
2	Ранее присвоенный государственный учетный номер помещения, машино-места	-

	(кадастровый, инвентарный или условный номер)	
3	Кадастровый номер исходного объекта недвижимости (объектов недвижимости)	-
4	Номер, тип этажа (этажей), на котором (которых) расположено помещение, машино-место	11 этаж
5	Адрес помещения, машино-места	Оренбургская область, город Оренбург, улица Центральная
	Местоположение помещения, машино-места	Российская Федерация, Оренбургская область, город Оренбург городской округ, город Оренбург, улица Центральная, квартира 87
	Дополнение местоположения помещения, машино-места	-
6	Площадь помещения, машино-места (P), м <sup>2</sup>	31.8
7	Назначение помещения	жилое
8	Вид жилого помещения (квартира, комната (в квартире), если жилое помещение расположено в многоквартирном доме	Квартира
9	Вид (виды) разрешенного использования помещения	Жилое помещение
10	Наименование помещения	-
11	Кадастровый номер (при наличии) или обозначение на плане этажа (или поэтажном плане) квартиры, в которой расположена комната	-
12	Сведения об отнесении к общему имуществу в многоквартирном доме или к вспомогательным помещениям	-
13	Сведения об отнесении к специализированному жилищному фонду или к жилым помещениям наемного дома социального использования или наемного дома коммерческого использования	-
14	Сведения о включении помещения в единый государственный реестр объектов культурного наследия (памятников истории и культуры) народов Российской Федерации	-

**Характеристики всех помещений, машино-мест в здании, сооружении \_\_\_\_\_**

кадастровый номер здания, сооружения (при наличии)

**1. Сведения о помещениях, машино-местах, созданных, образованных или характеристики которых подлежат изменению в связи с реконструкцией здания, сооружения**

**Обозначение (номер) помещения, машино-места на плане здания, сооружения, плане этажа 88**

**Кадастровый номер**

№ п/п	Наименование характеристики	Значение характеристики
1	2	3
1	Вид объекта недвижимости (помещение, машино-место)	помещение

2	Ранее присвоенный государственный учетный номер помещения, машино-места (кадастровый, инвентарный или условный номер)	-
3	Кадастровый номер исходного объекта недвижимости (объектов недвижимости)	-
4	Номер, тип этажа (этажей), на котором (которых) расположено помещение, машино-место	11 этаж
5	Адрес помещения, машино-места	Оренбургская область, город Оренбург, улица Центральная
	Местоположение помещения, машино-места	Российская Федерация, Оренбургская область, город Оренбург городской округ, город Оренбург, улица Центральная, квартира 88
	Дополнение местоположения помещения, машино-места	-
6	Площадь помещения, машино-места (Р), м2	33.0
7	Назначение помещения	жилое
8	Вид жилого помещения (квартира, комната (в квартире), если жилое помещение расположено в многоквартирном доме)	Квартира
9	Вид (виды) разрешенного использования помещения	Жилое помещение
10	Наименование помещения	-
11	Кадастровый номер (при наличии) или обозначение на плане этажа (или поэтажном плане) квартиры, в которой расположена комната	-
12	Сведения об отнесении к общему имуществу в многоквартирном доме или к вспомогательным помещениям	-
13	Сведения об отнесении к специализированному жилищному фонду или к жилым помещениям наемного дома социального использования или наемного дома коммерческого использования	-
14	Сведения о включении помещения в единый государственный реестр объектов культурного наследия (памятников истории и культуры) народов Российской Федерации	-

**Характеристики всех помещений, машино-мест в здании, сооружении \_\_\_\_\_**

\_\_\_\_\_ кадастровый номер здания, сооружения (при наличии)

**1. Сведения о помещениях, машино-местах, созданных, образованных или характеристики которых подлежат изменению в связи с реконструкцией здания, сооружения**

**Обозначение (номер) помещения, машино-места на плане здания, сооружения, плане этажа 89**

**Кадастровый номер**

№ п/п	Наименование характеристики	Значение характеристики
1	2	3

1	<b>Вид объекта недвижимости (помещение, машино-место)</b>	помещение
2	<b>Ранее присвоенный государственный учетный номер помещения, машино-места (кадастровый, инвентарный или условный номер)</b>	-
3	<b>Кадастровый номер исходного объекта недвижимости (объектов недвижимости)</b>	-
4	<b>Номер, тип этажа (этажей), на котором (которых) расположено помещение, машино-место</b>	12 этаж
5	<b>Адрес помещения, машино-места</b>	Оренбургская область, город Оренбург, улица Центральная
	<b>Местоположение помещения, машино-места</b>	Российская Федерация, Оренбургская область, город Оренбург городской округ, город Оренбург, улица Центральная, квартира 89
	<b>Дополнение местоположения помещения, машино-места</b>	-
6	<b>Площадь помещения, машино-места (P), м2</b>	33.2
7	<b>Назначение помещения</b>	жилое
8	<b>Вид жилого помещения (квартира, комната (в квартире), если жилое помещение расположено в многоквартирном доме)</b>	Квартира
9	<b>Вид (виды) разрешенного использования помещения</b>	Жилое помещение
10	<b>Наименование помещения</b>	-
11	<b>Кадастровый номер (при наличии) или обозначение на плане этажа (или поэтажном плане) квартиры, в которой расположена комната</b>	-
12	<b>Сведения об отнесении к общему имуществу в многоквартирном доме или к вспомогательным помещениям</b>	-
13	<b>Сведения об отнесении к специализированному жилищному фонду или к жилым помещениям наемного дома социального использования или наемного дома коммерческого использования</b>	-
14	<b>Сведения о включении помещения в единый государственный реестр объектов культурного наследия (памятников истории и культуры) народов Российской Федерации</b>	-

**Характеристики всех помещений, машино-мест в здании,  
сооружении \_\_\_\_\_**

\_\_\_\_\_ кадастровый номер здания, сооружения (при наличии)

**1. Сведения о помещениях, машино-местах, созданных, образованных или характеристики которых подлежат изменению в связи с реконструкцией здания, сооружения**

**Обозначение (номер) помещения, машино-места на плане здания, сооружения, плане этажа 90**

**Кадастровый номер**

<b>№ п/п</b>	<b>Наименование характеристики</b>	<b>Значение характеристики</b>
<b>1</b>	<b>2</b>	<b>3</b>
1	Вид объекта недвижимости (помещение, машино-место)	помещение
2	Ранее присвоенный государственный учетный номер помещения, машино-места (кадастровый, инвентарный или условный номер)	-
3	Кадастровый номер исходного объекта недвижимости (объектов недвижимости)	-
4	Номер, тип этажа (этажей), на котором (которых) расположено помещение, машино-место	12 этаж
5	Адрес помещения, машино-места	Оренбургская область, город Оренбург, улица Центральная
	Местоположение помещения, машино-места	Российская Федерация, Оренбургская область, город Оренбург городской округ, город Оренбург, улица Центральная, квартира 90
	Дополнение местоположения помещения, машино-места	-
6	Площадь помещения, машино-места (Р), м2	36.0
7	Назначение помещения	жилое
8	Вид жилого помещения (квартира, комната (в квартире), если жилое помещение расположено в многоквартирном доме)	Квартира
9	Вид (виды) разрешенного использования помещения	Жилое помещение
10	Наименование помещения	-
11	Кадастровый номер (при наличии) или обозначение на плане этажа (или поэтажном плане) квартиры, в которой расположена комната	-
12	Сведения об отнесении к общему имуществу в многоквартирном доме или к вспомогательным помещениям	-
13	Сведения об отнесении к специализированному жилищному фонду или к жилым помещениям наемного дома социального использования или наемного дома коммерческого использования	-
14	Сведения о включении помещения в единый государственный реестр объектов культурного наследия (памятников истории)	-



	и культуры) народов Российской Федерации	
<b>Характеристики всех помещений, машино-мест в здании, сооружении _____</b> кадастровый номер здания, сооружения (при наличии)		
<b>1. Сведения о помещениях, машино-местах, созданных, образованных или характеристики которых подлежат изменению в связи с реконструкцией здания, сооружения</b>		
<b>Обозначение (номер) помещения, машино-места на плане здания, сооружения, плане этажа 91</b>		
<b>Кадастровый номер</b>		
<b>№ п/п</b>	<b>Наименование характеристики</b>	<b>Значение характеристики</b>
<b>1</b>	<b>2</b>	<b>3</b>
1	Вид объекта недвижимости (помещение, машино-место)	помещение
2	Ранее присвоенный государственный учетный номер помещения, машино-места (кадастровый, инвентарный или условный номер)	-
3	Кадастровый номер исходного объекта недвижимости (объектов недвижимости)	-
4	Номер, тип этажа (этажей), на котором (которых) расположено помещение, машино-место	12 этаж
5	Адрес помещения, машино-места	Оренбургская область, город Оренбург, улица Центральная
	Местоположение помещения, машино-места	Российская Федерация, Оренбургская область, город Оренбург городской округ, город Оренбург, улица Центральная, квартира 91
	Дополнение местоположения помещения, машино-места	-
6	Площадь помещения, машино-места (Р), м2	59.4
7	Назначение помещения	жилое
8	Вид жилого помещения (квартира, комната (в квартире), если жилое помещение расположено в многоквартирном доме	Квартира
9	Вид (виды) разрешенного использования помещения	Жилое помещение
10	Наименование помещения	-
11	Кадастровый номер (при наличии) или обозначение на плане этажа (или поэтажном плане) квартиры, в которой расположена комната	-
12	Сведения об отнесении к общему имуществу в многоквартирном доме или к вспомогательным помещениям	-
13	Сведения об отнесении к специализированному жилищному фонду или к жилым помещениям наемного дома социального использования или наемного дома коммерческого использования	-
14	Сведения о включении помещения в единый государственный реестр объектов	-

	культурного наследия (памятников истории и культуры) народов Российской Федерации	
<b>Характеристики всех помещений, машино-мест в здании, сооружении _____</b> кадастровый номер здания, сооружения (при наличии)		
<b>1. Сведения о помещениях, машино-местах, созданных, образованных или характеристики которых подлежат изменению в связи с реконструкцией здания, сооружения</b>		
<b>Обозначение (номер) помещения, машино-места на плане здания, сооружения, плане этажа 92</b>		
<b>Кадастровый номер</b>		
<b>№ п/п</b>	<b>Наименование характеристики</b>	<b>Значение характеристики</b>
<b>1</b>	<b>2</b>	<b>3</b>
1	Вид объекта недвижимости (помещение, машино-место)	помещение
2	Ранее присвоенный государственный учетный номер помещения, машино-места (кадастровый, инвентарный или условный номер)	-
3	Кадастровый номер исходного объекта недвижимости (объектов недвижимости)	-
4	Номер, тип этажа (этажей), на котором (которых) расположено помещение, машино-место	12 этаж
5	Адрес помещения, машино-места	Оренбургская область, город Оренбург, улица Центральная
	Местоположение помещения, машино-места	Российская Федерация, Оренбургская область, город Оренбург городской округ, город Оренбург, улица Центральная, квартира 92
	Дополнение местоположения помещения, машино-места	-
6	Площадь помещения, машино-места (Р), м <sup>2</sup>	39.4
7	Назначение помещения	жилое
8	Вид жилого помещения (квартира, комната (в квартире), если жилое помещение расположено в многоквартирном доме	Квартира
9	Вид (виды) разрешенного использования помещения	Жилое помещение
10	Наименование помещения	-
11	Кадастровый номер (при наличии) или обозначение на плане этажа (или поэтажном плане) квартиры, в которой расположена комната	-
12	Сведения об отнесении к общему имуществу в многоквартирном доме или к вспомогательным помещениям	-
13	Сведения об отнесении к специализированному жилищному фонду или к жилым помещениям наемного дома социального использования или наемного дома коммерческого использования	-

14	Сведения о включении помещения в единый государственный реестр объектов культурного наследия (памятников истории и культуры) народов Российской Федерации	-
<b>Характеристики всех помещений, машино-мест в здании, сооружении _____</b> кадастровый номер здания, сооружения (при наличии)		
<b>1. Сведения о помещениях, машино-местах, созданных, образованных или характеристики которых подлежат изменению в связи с реконструкцией здания, сооружения</b>		
<b>Обозначение (номер) помещения, машино-места на плане здания, сооружения, плане этажа 93</b>		
<b>Кадастровый номер</b>		
<b>№ п/п</b>	<b>Наименование характеристики</b>	<b>Значение характеристики</b>
<b>1</b>	<b>2</b>	<b>3</b>
1	Вид объекта недвижимости (помещение, машино-место)	помещение
2	Ранее присвоенный государственный учетный номер помещения, машино-места (кадастровый, инвентарный или условный номер)	-
3	Кадастровый номер исходного объекта недвижимости (объектов недвижимости)	-
4	Номер, тип этажа (этажей), на котором (которых) расположено помещение, машино-место	12 этаж
5	Адрес помещения, машино-места	Оренбургская область, город Оренбург, улица Центральная
	Местоположение помещения, машино-места	Российская Федерация, Оренбургская область, город Оренбург городской округ, город Оренбург, улица Центральная, квартира 93
	Дополнение местоположения помещения, машино-места	-
6	Площадь помещения, машино-места (P), м2	39.0
7	Назначение помещения	жилое
8	Вид жилого помещения (квартира, комната (в квартире), если жилое помещение расположено в многоквартирном доме)	Квартира
9	Вид (виды) разрешенного использования помещения	Жилое помещение
10	Наименование помещения	-
11	Кадастровый номер (при наличии) или обозначение на плане этажа (или поэтажном плане) квартиры, в которой расположена комната	-
12	Сведения об отнесении к общему имуществу в многоквартирном доме или к вспомогательным помещениям	-
13	Сведения об отнесении к специализированному жилищному фонду или к жилым помещениям наемного дома	-

	социального использования или наемного дома коммерческого использования	
14	Сведения о включении помещения в единый государственный реестр объектов культурного наследия (памятников истории и культуры) народов Российской Федерации	-
<b>Характеристики всех помещений, машино-мест в здании, сооружении _____</b> кадастровый номер здания, сооружения (при наличии)		
<b>1. Сведения о помещениях, машино-местах, созданных, образованных или характеристики которых подлежат изменению в связи с реконструкцией здания, сооружения</b>		
<b>Обозначение (номер) помещения, машино-места на плане здания, сооружения, плане этажа 94</b>		
<b>Кадастровый номер</b>		
<b>№ п/п</b>	<b>Наименование характеристики</b>	<b>Значение характеристики</b>
<b>1</b>	<b>2</b>	<b>3</b>
1	Вид объекта недвижимости (помещение, машино-место)	помещение
2	Ранее присвоенный государственный учетный номер помещения, машино-места (кадастровый, инвентарный или условный номер)	-
3	Кадастровый номер исходного объекта недвижимости (объектов недвижимости)	-
4	Номер, тип этажа (этажей), на котором (которых) расположено помещение, машино-место	12 этаж
5	Адрес помещения, машино-места	Оренбургская область, город Оренбург, улица Центральная
	Местоположение помещения, машино-места	Российская Федерация, Оренбургская область, город Оренбург городской округ, город Оренбург, улица Центральная, квартира 94
	Дополнение местоположения помещения, машино-места	-
6	Площадь помещения, машино-места (Р), м2	55.7
7	Назначение помещения	жилое
8	Вид жилого помещения (квартира, комната (в квартире), если жилое помещение расположено в многоквартирном доме	Квартира
9	Вид (виды) разрешенного использования помещения	Жилое помещение
10	Наименование помещения	-
11	Кадастровый номер (при наличии) или обозначение на плане этажа (или поэтажном плане) квартиры, в которой расположена комната	-
12	Сведения об отнесении к общему имуществу в многоквартирном доме или к вспомогательным помещениям	-
13	Сведения об отнесении к	-

	специализированному жилищному фонду или к жилым помещениям наемного дома социального использования или наемного дома коммерческого использования	
14	Сведения о включении помещения в единый государственный реестр объектов культурного наследия (памятников истории и культуры) народов Российской Федерации	-
<b>Характеристики всех помещений, машино-мест в здании, сооружении _____</b> кадастровый номер здания, сооружения (при наличии)		
<b>1. Сведения о помещениях, машино-местах, созданных, образованных или характеристики которых подлежат изменению в связи с реконструкцией здания, сооружения</b>		
<b>Обозначение (номер) помещения, машино-места на плане здания, сооружения, плане этажа 95</b>		
<b>Кадастровый номер</b>		
<b>№ п/п</b>	<b>Наименование характеристики</b>	<b>Значение характеристики</b>
<b>1</b>	<b>2</b>	<b>3</b>
1	Вид объекта недвижимости (помещение, машино-место)	помещение
2	Ранее присвоенный государственный учетный номер помещения, машино-места (кадастровый, инвентарный или условный номер)	-
3	Кадастровый номер исходного объекта недвижимости (объектов недвижимости)	-
4	Номер, тип этажа (этажей), на котором (которых) расположено помещение, машино-место	12 этаж
5	Адрес помещения, машино-места	Оренбургская область, город Оренбург, улица Центральная
	Местоположение помещения, машино-места	Российская Федерация, Оренбургская область, город Оренбург городской округ, город Оренбург, улица Центральная, квартира 95
	Дополнение местоположения помещения, машино-места	-
6	Площадь помещения, машино-места (P), м2	31.8
7	Назначение помещения	жилое
8	Вид жилого помещения (квартира, комната (в квартире), если жилое помещение расположено в многоквартирном доме	Квартира
9	Вид (виды) разрешенного использования помещения	Жилое помещение
10	Наименование помещения	-
11	Кадастровый номер (при наличии) или обозначение на плане этажа (или поэтажном плане) квартиры, в которой расположена комната	-
12	Сведения об отнесении к общему имуществу в многоквартирном доме или к	-



	<b>вспомогательным помещениям</b>	
13	Сведения об отнесении к специализированному жилищному фонду или к жилым помещениям наемного дома социального использования или наемного дома коммерческого использования	-
14	Сведения о включении помещения в единый государственный реестр объектов культурного наследия (памятников истории и культуры) народов Российской Федерации	-
<b>Характеристики всех помещений, машино-мест в здании, сооружении _____</b> кадастровый номер здания, сооружения (при наличии)		
<b>1. Сведения о помещениях, машино-местах, созданных, образованных или характеристики которых подлежат изменению в связи с реконструкцией здания, сооружения</b>		
<b>Обозначение (номер) помещения, машино-места на плане здания, сооружения, плане этажа 9б</b>		
<b>Кадастровый номер</b>		
<b>№ п/п</b>	<b>Наименование характеристики</b>	<b>Значение характеристики</b>
<b>1</b>	<b>2</b>	<b>3</b>
1	Вид объекта недвижимости (помещение, машино-место)	помещение
2	Ранее присвоенный государственный учетный номер помещения, машино-места (кадастровый, инвентарный или условный номер)	-
3	Кадастровый номер исходного объекта недвижимости (объектов недвижимости)	-
4	Номер, тип этажа (этажей), на котором (которых) расположено помещение, машино-место	12 этаж
5	Адрес помещения, машино-места	Оренбургская область, город Оренбург, улица Центральная
	Местоположение помещения, машино-места	Российская Федерация, Оренбургская область, город Оренбург городской округ, город Оренбург, улица Центральная, квартира 9б
	Дополнение местоположения помещения, машино-места	-
6	Площадь помещения, машино-места (Р), м2	33.0
7	Назначение помещения	жилое
8	Вид жилого помещения (квартира, комната (в квартире), если жилое помещение расположено в многоквартирном доме)	Квартира
9	Вид (виды) разрешенного использования помещения	Жилое помещение
10	Наименование помещения	-
11	Кадастровый номер (при наличии) или обозначение на плане этажа (или поэтажном плане) квартиры, в которой расположена комната	-
12	Сведения об отнесении к общему	-

	имуществу в многоквартирном доме или к вспомогательным помещениям	
13	Сведения об отнесении к специализированному жилищному фонду или к жилым помещениям наемного дома социального использования или наемного дома коммерческого использования	-
14	Сведения о включении помещения в единый государственный реестр объектов культурного наследия (памятников истории и культуры) народов Российской Федерации	-
<b>Характеристики всех помещений, машино-мест в здании, сооружении _____</b> кадастровый номер здания, сооружения (при наличии)		
<b>1. Сведения о помещениях, машино-местах, созданных, образованных или характеристики которых подлежат изменению в связи с реконструкцией здания, сооружения</b>		
<b>Обозначение (номер) помещения, машино-места на плане здания, сооружения, плане этажа 97</b>		
<b>Кадастровый номер</b>		
<b>№ п/п</b>	<b>Наименование характеристики</b>	<b>Значение характеристики</b>
<b>1</b>	<b>2</b>	<b>3</b>
1	Вид объекта недвижимости (помещение, машино-место)	помещение
2	Ранее присвоенный государственный учетный номер помещения, машино-места (кадастровый, инвентарный или условный номер)	-
3	Кадастровый номер исходного объекта недвижимости (объектов недвижимости)	-
4	Номер, тип этажа (этажей), на котором (которых) расположено помещение, машино- место	13 этаж
5	Адрес помещения, машино-места	Оренбургская область, город Оренбург, улица Центральная
	Местоположение помещения, машино-места	Российская Федерация, Оренбургская область, город Оренбург городской округ, город Оренбург, улица Центральная, квартира 97
	Дополнение местоположения помещения, машино-места	-
6	Площадь помещения, машино-места (P), м2	33.2
7	Назначение помещения	жилое
8	Вид жилого помещения (квартира, комната (в квартире), если жилое помещение расположено в многоквартирном доме	Квартира
9	Вид (виды) разрешенного использования помещения	Жилое помещение
10	Наименование помещения	-
11	Кадастровый номер (при наличии) или обозначение на плане этажа (или поэтажном плане)	-

	квартиры, в которой расположена комната	
12	Сведения об отнесении к общему имуществу в многоквартирном доме или к вспомогательным помещениям	-
13	Сведения об отнесении к специализированному жилищному фонду или к жилым помещениям наемного дома социального использования или наемного дома коммерческого использования	-
14	Сведения о включении помещения в единый государственный реестр объектов культурного наследия (памятников истории и культуры) народов Российской Федерации	-

**Характеристики всех помещений, машино-мест в здании, сооружении \_\_\_\_\_**

\_\_\_\_\_ кадастровый номер здания, сооружения (при наличии)

**1. Сведения о помещениях, машино-местах, созданных, образованных или характеристики которых подлежат изменению в связи с реконструкцией здания, сооружения**

**Обозначение (номер) помещения, машино-места на плане здания, сооружения, плане этажа 98**

**Кадастровый номер**

№ п/п	Наименование характеристики	Значение характеристики
1	2	3
1	Вид объекта недвижимости (помещение, машино-место)	помещение
2	Ранее присвоенный государственный учетный номер помещения, машино-места (кадастровый, инвентарный или условный номер)	-
3	Кадастровый номер исходного объекта недвижимости (объектов недвижимости)	-
4	Номер, тип этажа (этажей), на котором (которых) расположено помещение, машино-место	13 этаж
5	Адрес помещения, машино-места	Оренбургская область, город Оренбург, улица Центральная
	Местоположение помещения, машино-места	Российская Федерация, Оренбургская область, город Оренбург городской округ, город Оренбург, улица Центральная, квартира 98
	Дополнение местоположения помещения, машино-места	-
6	Площадь помещения, машино-места (Р), м2	36.0
7	Назначение помещения	жилое
8	Вид жилого помещения (квартира, комната (в квартире), если жилое помещение расположено в многоквартирном доме	Квартира
9	Вид (виды) разрешенного использования помещения	Жилое помещение
10	Наименование помещения	-
11	Кадастровый номер (при наличии) или	-

	обозначение на плане этажа (или поэтажном плане) квартиры, в которой расположена комната	
12	Сведения об отнесении к общему имуществу в многоквартирном доме или к вспомогательным помещениям	-
13	Сведения об отнесении к специализированному жилищному фонду или к жилым помещениям наемного дома социального использования или наемного дома коммерческого использования	-
14	Сведения о включении помещения в единый государственный реестр объектов культурного наследия (памятников истории и культуры) народов Российской Федерации	-

**Характеристики всех помещений, машино-мест в здании, сооружении \_\_\_\_\_**  
кадастровый номер здания, сооружения (при наличии)

**1. Сведения о помещениях, машино-местах, созданных, образованных или характеристики которых подлежат изменению в связи с реконструкцией здания, сооружения**

Обозначение (номер) помещения, машино-места на плане здания, сооружения, плане этажа **99**

Кадастровый номер

№ п/п	Наименование характеристики	Значение характеристики
1	2	3
1	Вид объекта недвижимости (помещение, машино-место)	помещение
2	Ранее присвоенный государственный учетный номер помещения, машино-места (кадастровый, инвентарный или условный номер)	-
3	Кадастровый номер исходного объекта недвижимости (объектов недвижимости)	-
4	Номер, тип этажа (этажей), на котором (которых) расположено помещение, машино-место	13 этаж
5	Адрес помещения, машино-места	Оренбургская область, город Оренбург, улица Центральная
	Местоположение помещения, машино-места	Российская Федерация, Оренбургская область, город Оренбург городской округ, город Оренбург, улица Центральная, квартира 99
	Дополнение местоположения помещения, машино-места	-
6	Площадь помещения, машино-места (P), м2	59.4
7	Назначение помещения	жилое
8	Вид жилого помещения (квартира, комната (в квартире), если жилое помещение расположено в многоквартирном доме	Квартира
9	Вид (виды) разрешенного использования помещения	Жилое помещение

10	Наименование помещения	-
11	Кадастровый номер (при наличии) или обозначение на плане этажа (или поэтажном плане) квартиры, в которой расположена комната	-
12	Сведения об отнесении к общему имуществу в многоквартирном доме или к вспомогательным помещениям	-
13	Сведения об отнесении к специализированному жилищному фонду или к жилым помещениям наемного дома социального использования или наемного дома коммерческого использования	-
14	Сведения о включении помещения в единый государственный реестр объектов культурного наследия (памятников истории и культуры) народов Российской Федерации	-

**Характеристики всех помещений, машино-мест в здании, сооружении \_\_\_\_\_**

\_\_\_\_\_ кадастровый номер здания, сооружения (при наличии)

**1. Сведения о помещениях, машино-местах, созданных, образованных или характеристики которых подлежат изменению в связи с реконструкцией здания, сооружения**

**Обозначение (номер) помещения, машино-места на плане здания, сооружения, плане этажа 100**

**Кадастровый номер**

№ п/п	Наименование характеристики	Значение характеристики
1	2	3
1	Вид объекта недвижимости (помещение, машино-место)	помещение
2	Ранее присвоенный государственный учетный номер помещения, машино-места (кадастровый, инвентарный или условный номер)	-
3	Кадастровый номер исходного объекта недвижимости (объектов недвижимости)	-
4	Номер, тип этажа (этажей), на котором (которых) расположено помещение, машино-место	13 этаж
5	Адрес помещения, машино-места	Оренбургская область, город Оренбург, улица Центральная
	Местоположение помещения, машино-места	Российская Федерация, Оренбургская область, город Оренбург городской округ, город Оренбург, улица Центральная, квартира 100
	Дополнение местоположения помещения, машино-места	-
6	Площадь помещения, машино-места (Р), м2	39.4
7	Назначение помещения	жилое
8	Вид жилого помещения (квартира, комната (в квартире), если жилое помещение расположено в многоквартирном доме	Квартира

9	Вид (виды) разрешенного использования помещения	Жилое помещение
10	Наименование помещения	-
11	Кадастровый номер (при наличии) или обозначение на плане этажа (или поэтажном плане) квартиры, в которой расположена комната	-
12	Сведения об отнесении к общему имуществу в многоквартирном доме или к вспомогательным помещениям	-
13	Сведения об отнесении к специализированному жилищному фонду или к жилым помещениям наемного дома социального использования или наемного дома коммерческого использования	-
14	Сведения о включении помещения в единый государственный реестр объектов культурного наследия (памятников истории и культуры) народов Российской Федерации	-

**Характеристики всех помещений, машино-мест в здании, сооружении \_\_\_\_\_**  
кадастровый номер здания, сооружения (при наличии)

**1. Сведения о помещениях, машино-местах, созданных, образованных или характеристики которых подлежат изменению в связи с реконструкцией здания, сооружения**

Обозначение (номер) помещения, машино-места на плане здания, сооружения, плане этажа 101

Кадастровый номер

№ п/п	Наименование характеристики	Значение характеристики
1	2	3
1	Вид объекта недвижимости (помещение, машино-место)	помещение
2	Ранее присвоенный государственный учетный номер помещения, машино-места (кадастровый, инвентарный или условный номер)	-
3	Кадастровый номер исходного объекта недвижимости (объектов недвижимости)	-
4	Номер, тип этажа (этажей), на котором (которых) расположено помещение, машино-место	13 этаж
5	Адрес помещения, машино-места	Оренбургская область, город Оренбург, улица Центральная
	Местоположение помещения, машино-места	Российская Федерация, Оренбургская область, город Оренбург городской округ, город Оренбург, улица Центральная, квартира 101
	Дополнение местоположения помещения, машино-места	-
6	Площадь помещения, машино-места (P), м2	39.0
7	Назначение помещения	жилое
8	Вид жилого помещения (квартира, комната)	Квартира



	(в квартире), если жилое помещение расположено в многоквартирном доме	
9	Вид (виды) разрешенного использования помещения	Жилое помещение
10	Наименование помещения	-
11	Кадастровый номер (при наличии) или обозначение на плане этажа (или поэтажном плане) квартиры, в которой расположена комната	-
12	Сведения об отнесении к общему имуществу в многоквартирном доме или к вспомогательным помещениям	-
13	Сведения об отнесении к специализированному жилищному фонду или к жилым помещениям наемного дома социального использования или наемного дома коммерческого использования	-
14	Сведения о включении помещения в единый государственный реестр объектов культурного наследия (памятников истории и культуры) народов Российской Федерации	-

**Характеристики всех помещений, машино-мест в здании, сооружении \_\_\_\_\_ кадастровый номер здания, сооружения (при наличии)**

**1. Сведения о помещениях, машино-местах, созданных, образованных или характеристики которых подлежат изменению в связи с реконструкцией здания, сооружения**

Обозначение (номер) помещения, машино-места на плане здания, сооружения, плане этажа 102

Кадастровый номер

№ п/п	Наименование характеристики	Значение характеристики
1	2	3
1	Вид объекта недвижимости (помещение, машино-место)	помещение
2	Ранее присвоенный государственный учетный номер помещения, машино-места (кадастровый, инвентарный или условный номер)	-
3	Кадастровый номер исходного объекта недвижимости (объектов недвижимости)	-
4	Номер, тип этажа (этажей), на котором (которых) расположено помещение, машино-место	13 этаж
5	Адрес помещения, машино-места	Оренбургская область, город Оренбург, улица Центральная
	Местоположение помещения, машино-места	Российская Федерация, Оренбургская область, город Оренбург городской округ, город Оренбург, улица Центральная, квартира 102
	Дополнение местоположения помещения, машино-места	-
6	Площадь помещения, машино-места (Р), м2	55.7

7	Назначение помещения	жилое
8	Вид жилого помещения (квартира, комната (в квартире), если жилое помещение расположено в многоквартирном доме)	Квартира
9	Вид (виды) разрешенного использования помещения	Жилое помещение
10	Наименование помещения	-
11	Кадастровый номер (при наличии) или обозначение на плане этажа (или поэтажном плане) квартиры, в которой расположена комната	-
12	Сведения об отнесении к общему имуществу в многоквартирном доме или к вспомогательным помещениям	-
13	Сведения об отнесении к специализированному жилищному фонду или к жилым помещениям наемного дома социального использования или наемного дома коммерческого использования	-
14	Сведения о включении помещения в единый государственный реестр объектов культурного наследия (памятников истории и культуры) народов Российской Федерации	-

**Характеристики всех помещений, машино-мест в здании, сооружении \_\_\_\_\_**

\_\_\_\_\_ кадастровый номер здания, сооружения (при наличии)

**1. Сведения о помещениях, машино-местах, созданных, образованных или характеристики которых подлежат изменению в связи с реконструкцией здания, сооружения**

**Обозначение (номер) помещения, машино-места на плане здания, сооружения, плане этажа 103**

**Кадастровый номер**

№ п/п	Наименование характеристики	Значение характеристики
1	2	3
1	Вид объекта недвижимости (помещение, машино-место)	помещение
2	Ранее присвоенный государственный учетный номер помещения, машино-места (кадастровый, инвентарный или условный номер)	-
3	Кадастровый номер исходного объекта недвижимости (объектов недвижимости)	-
4	Номер, тип этажа (этажей), на котором (которых) расположено помещение, машино-место	13 этаж
5	Адрес помещения, машино-места	Оренбургская область, город Оренбург, улица Центральная
	Местоположение помещения, машино-места	Российская Федерация, Оренбургская область, город Оренбург городской округ, город Оренбург, улица Центральная, квартира 103
	Дополнение местоположения помещения,	-

	<b>машино-места</b>	
<b>6</b>	<b>Площадь помещения, машино-места (Р), м2</b>	31.8
<b>7</b>	<b>Назначение помещения</b>	жилое
<b>8</b>	<b>Вид жилого помещения (квартира, комната (в квартире), если жилое помещение расположено в многоквартирном доме)</b>	Квартира
<b>9</b>	<b>Вид (виды) разрешенного использования помещения</b>	Жилое помещение
<b>10</b>	<b>Наименование помещения</b>	-
<b>11</b>	<b>Кадастровый номер (при наличии) или обозначение на плане этажа (или поэтажном плане) квартиры, в которой расположена комната</b>	-
<b>12</b>	<b>Сведения об отнесении к общему имуществу в многоквартирном доме или к вспомогательным помещениям</b>	-
<b>13</b>	<b>Сведения об отнесении к специализированному жилищному фонду или к жилым помещениям наемного дома социального использования или наемного дома коммерческого использования</b>	-
<b>14</b>	<b>Сведения о включении помещения в единый государственный реестр объектов культурного наследия (памятников истории и культуры) народов Российской Федерации</b>	-

**Характеристики всех помещений, машино-мест в здании, сооружении \_\_\_\_\_**  
**кадастровый номер здания, сооружения (при наличии)**

**1. Сведения о помещениях, машино-местах, созданных, образованных или характеристики которых подлежат изменению в связи с реконструкцией здания, сооружения**

**Обозначение (номер) помещения, машино-места на плане здания, сооружения, плане этажа 104**

**Кадастровый номер**

<b>№ п/п</b>	<b>Наименование характеристики</b>	<b>Значение характеристики</b>
<b>1</b>	<b>2</b>	<b>3</b>
<b>1</b>	<b>Вид объекта недвижимости (помещение, машино-место)</b>	помещение
<b>2</b>	<b>Ранее присвоенный государственный учетный номер помещения, машино-места (кадастровый, инвентарный или условный номер)</b>	-
<b>3</b>	<b>Кадастровый номер исходного объекта недвижимости (объектов недвижимости)</b>	-
<b>4</b>	<b>Номер, тип этажа (этажей), на котором (которых) расположено помещение, машино-место</b>	13 этаж
<b>5</b>	<b>Адрес помещения, машино-места</b>	Оренбургская область, город Оренбург, улица Центральная
	<b>Местоположение помещения, машино-места</b>	Российская Федерация, Оренбургская область, город Оренбург городской округ, город Оренбург, улица

		Центральная, квартира 104
	Дополнение местоположения помещения, машино-места	-
6	Площадь помещения, машино-места (Р), м2	33.0
7	Назначение помещения	жилое
8	Вид жилого помещения (квартира, комната (в квартире), если жилое помещение расположено в многоквартирном доме)	Квартира
9	Вид (виды) разрешенного использования помещения	Жилое помещение
10	Наименование помещения	-
11	Кадастровый номер (при наличии) или обозначение на плане этажа (или поэтажном плане) квартиры, в которой расположена комната	-
12	Сведения об отнесении к общему имуществу в многоквартирном доме или к вспомогательным помещениям	-
13	Сведения об отнесении к специализированному жилищному фонду или к жилым помещениям наемного дома социального использования или наемного дома коммерческого использования	-
14	Сведения о включении помещения в единый государственный реестр объектов культурного наследия (памятников истории и культуры) народов Российской Федерации	-

**Характеристики всех помещений, машино-мест в здании, сооружении \_\_\_\_\_**

\_\_\_\_\_ кадастровый номер здания, сооружения (при наличии)

**1. Сведения о помещениях, машино-местах, созданных, образованных или характеристики которых подлежат изменению в связи с реконструкцией здания, сооружения**

**Обозначение (номер) помещения, машино-места на плане здания, сооружения, плане этажа 105**

**Кадастровый номер**

№ п/п	Наименование характеристики	Значение характеристики
1	2	3
1	Вид объекта недвижимости (помещение, машино-место)	помещение
2	Ранее присвоенный государственный учетный номер помещения, машино-места (кадастровый, инвентарный или условный номер)	-
3	Кадастровый номер исходного объекта недвижимости (объектов недвижимости)	-
4	Номер, тип этажа (этажей), на котором (которых) расположено помещение, машино-место	14 этаж
5	Адрес помещения, машино-места	Оренбургская область, город Оренбург, улица Центральная
	Местоположение помещения, машино-места	Российская Федерация, Оренбургская

		область, город Оренбург городской округ, город Оренбург, улица Центральная, квартира 105
	Дополнение местоположения помещения, машино-места	-
6	Площадь помещения, машино-места (Р), м2	33.2
7	Назначение помещения	жилое
8	Вид жилого помещения (квартира, комната (в квартире), если жилое помещение расположено в многоквартирном доме)	Квартира
9	Вид (виды) разрешенного использования помещения	Жилое помещение
10	Наименование помещения	-
11	Кадастровый номер (при наличии) или обозначение на плане этажа (или поэтажном плане) квартиры, в которой расположена комната	-
12	Сведения об отнесении к общему имуществу в многоквартирном доме или к вспомогательным помещениям	-
13	Сведения об отнесении к специализированному жилищному фонду или к жилым помещениям наемного дома социального использования или наемного дома коммерческого использования	-
14	Сведения о включении помещения в единый государственный реестр объектов культурного наследия (памятников истории и культуры) народов Российской Федерации	-

**Характеристики всех помещений, машино-мест в здании, сооружении \_\_\_\_\_**

\_\_\_\_\_ кадастровый номер здания, сооружения (при наличии)

**1. Сведения о помещениях, машино-местах, созданных, образованных или характеристики которых подлежат изменению в связи с реконструкцией здания, сооружения**

**Обозначение (номер) помещения, машино-места на плане здания, сооружения, плане этажа 106**

**Кадастровый номер**

№ п/п	Наименование характеристики	Значение характеристики
1	2	3
1	Вид объекта недвижимости (помещение, машино-место)	помещение
2	Ранее присвоенный государственный учетный номер помещения, машино-места (кадастровый, инвентарный или условный номер)	-
3	Кадастровый номер исходного объекта недвижимости (объектов недвижимости)	-
4	Номер, тип этажа (этажей), на котором (которых) расположено помещение, машино-место	14 этаж
5	Адрес помещения, машино-места	Оренбургская область, город Оренбург,

		улица Центральная
	<b>Местоположение помещения, машино-места</b>	Российская Федерация, Оренбургская область, город Оренбург городской округ, город Оренбург, улица Центральная, квартира 106
	<b>Дополнение местоположения помещения, машино-места</b>	-
<b>6</b>	<b>Площадь помещения, машино-места (Р), м2</b>	36.0
<b>7</b>	<b>Назначение помещения</b>	жилое
<b>8</b>	<b>Вид жилого помещения (квартира, комната (в квартире), если жилое помещение расположено в многоквартирном доме)</b>	Квартира
<b>9</b>	<b>Вид (виды) разрешенного использования помещения</b>	Жилое помещение
<b>10</b>	<b>Наименование помещения</b>	-
<b>11</b>	<b>Кадастровый номер (при наличии) или обозначение на плане этажа (или поэтажном плане) квартиры, в которой расположена комната</b>	-
<b>12</b>	<b>Сведения об отнесении к общему имуществу в многоквартирном доме или к вспомогательным помещениям</b>	-
<b>13</b>	<b>Сведения об отнесении к специализированному жилищному фонду или к жилым помещениям наемного дома социального использования или наемного дома коммерческого использования</b>	-
<b>14</b>	<b>Сведения о включении помещения в единый государственный реестр объектов культурного наследия (памятников истории и культуры) народов Российской Федерации</b>	-

**Характеристики всех помещений, машино-мест в здании, сооружении \_\_\_\_\_**  
\_\_\_\_\_ кадастровый номер здания, сооружения (при наличии)

**1. Сведения о помещениях, машино-местах, созданных, образованных или характеристики которых подлежат изменению в связи с реконструкцией здания, сооружения**

**Обозначение (номер) помещения, машино-места на плане здания, сооружения, плане этажа 107**

**Кадастровый номер**

<b>№ п/п</b>	<b>Наименование характеристики</b>	<b>Значение характеристики</b>
<b>1</b>	<b>2</b>	<b>3</b>
<b>1</b>	<b>Вид объекта недвижимости (помещение, машино-место)</b>	помещение
<b>2</b>	<b>Ранее присвоенный государственный учетный номер помещения, машино-места (кадастровый, инвентарный или условный номер)</b>	-
<b>3</b>	<b>Кадастровый номер исходного объекта недвижимости (объектов недвижимости)</b>	-
<b>4</b>	<b>Номер, тип этажа (этажей), на котором (которых) расположено помещение, машино-</b>	14 этаж



	<b>место</b>	
5	Адрес помещения, машино-места	Оренбургская область, город Оренбург, улица Центральная
	Местоположение помещения, машино-места	Российская Федерация, Оренбургская область, город Оренбург городской округ, город Оренбург, улица Центральная, квартира 107
	Дополнение местоположения помещения, машино-места	-
6	Площадь помещения, машино-места (P), м2	59.4
7	Назначение помещения	жилое
8	Вид жилого помещения (квартира, комната (в квартире), если жилое помещение расположено в многоквартирном доме)	Квартира
9	Вид (виды) разрешенного использования помещения	Жилое помещение
10	Наименование помещения	-
11	Кадастровый номер (при наличии) или обозначение на плане этажа (или поэтажном плане) квартиры, в которой расположена комната	-
12	Сведения об отнесении к общему имуществу в многоквартирном доме или к вспомогательным помещениям	-
13	Сведения об отнесении к специализированному жилищному фонду или к жилым помещениям наемного дома социального использования или наемного дома коммерческого использования	-
14	Сведения о включении помещения в единый государственный реестр объектов культурного наследия (памятников истории и культуры) народов Российской Федерации	-

**Характеристики всех помещений, машино-мест в здании, сооружении \_\_\_\_\_**

\_\_\_\_\_ кадастровый номер здания, сооружения (при наличии)

**1. Сведения о помещениях, машино-местах, созданных, образованных или характеристики которых подлежат изменению в связи с реконструкцией здания, сооружения**

**Обозначение (номер) помещения, машино-места на плане здания, сооружения, плане этажа 108**

**Кадастровый номер**

<b>№ п/п</b>	<b>Наименование характеристики</b>	<b>Значение характеристики</b>
<b>1</b>	<b>2</b>	<b>3</b>
1	Вид объекта недвижимости (помещение, машино-место)	помещение
2	Ранее присвоенный государственный учетный номер помещения, машино-места (кадастровый, инвентарный или условный номер)	-
3	Кадастровый номер исходного объекта недвижимости (объектов недвижимости)	-

4	Номер, тип этажа (этажей), на котором (которых) расположено помещение, машино-место	14 этаж
5	Адрес помещения, машино-места	Оренбургская область, город Оренбург, улица Центральная
	Местоположение помещения, машино-места	Российская Федерация, Оренбургская область, город Оренбург городской округ, город Оренбург, улица Центральная, квартира 108
	Дополнение местоположения помещения, машино-места	-
6	Площадь помещения, машино-места (Р), м2	39.4
7	Назначение помещения	жилое
8	Вид жилого помещения (квартира, комната (в квартире), если жилое помещение расположено в многоквартирном доме	Квартира
9	Вид (виды) разрешенного использования помещения	Жилое помещение
10	Наименование помещения	-
11	Кадастровый номер (при наличии) или обозначение на плане этажа (или поэтажном плане) квартиры, в которой расположена комната	-
12	Сведения об отнесении к общему имуществу в многоквартирном доме или к вспомогательным помещениям	-
13	Сведения об отнесении к специализированному жилищному фонду или к жилым помещениям наемного дома социального использования или наемного дома коммерческого использования	-
14	Сведения о включении помещения в единый государственный реестр объектов культурного наследия (памятников истории и культуры) народов Российской Федерации	-

**Характеристики всех помещений, машино-мест в здании, сооружении \_\_\_\_\_**

\_\_\_\_\_ кадастровый номер здания, сооружения (при наличии)

**1. Сведения о помещениях, машино-местах, созданных, образованных или характеристики которых подлежат изменению в связи с реконструкцией здания, сооружения**

**Обозначение (номер) помещения, машино-места на плане здания, сооружения, плане этажа 109**

**Кадастровый номер**

№ п/п	Наименование характеристики	Значение характеристики
1	2	3
1	Вид объекта недвижимости (помещение, машино-место)	помещение
2	Ранее присвоенный государственный учетный номер помещения, машино-места (кадастровый, инвентарный или условный номер)	-

3	Кадастровый номер исходного объекта недвижимости (объектов недвижимости)	-
4	Номер, тип этажа (этажей), на котором (которых) расположено помещение, машино-место	14 этаж
5	Адрес помещения, машино-места	Оренбургская область, город Оренбург, улица Центральная
	Местоположение помещения, машино-места	Российская Федерация, Оренбургская область, город Оренбург городской округ, город Оренбург, улица Центральная, квартира 109
	Дополнение местоположения помещения, машино-места	-
6	Площадь помещения, машино-места (Р), м2	39.0
7	Назначение помещения	жилое
8	Вид жилого помещения (квартира, комната (в квартире), если жилое помещение расположено в многоквартирном доме)	Квартира
9	Вид (виды) разрешенного использования помещения	Жилое помещение
10	Наименование помещения	-
11	Кадастровый номер (при наличии) или обозначение на плане этажа (или поэтажном плане) квартиры, в которой расположена комната	-
12	Сведения об отнесении к общему имуществу в многоквартирном доме или к вспомогательным помещениям	-
13	Сведения об отнесении к специализированному жилищному фонду или к жилым помещениям наемного дома социального использования или наемного дома коммерческого использования	-
14	Сведения о включении помещения в единый государственный реестр объектов культурного наследия (памятников истории и культуры) народов Российской Федерации	-

**Характеристики всех помещений, машино-мест в здании, сооружении \_\_\_\_\_**  
кадастровый номер здания, сооружения (при наличии)

**1. Сведения о помещениях, машино-местах, созданных, образованных или характеристики которых подлежат изменению в связи с реконструкцией здания, сооружения**

Обозначение (номер) помещения, машино-места на плане здания, сооружения, плане этажа 110

Кадастровый номер

№ п/п	Наименование характеристики	Значение характеристики
1	2	3
1	Вид объекта недвижимости (помещение, машино-место)	помещение
2	Ранее присвоенный государственный учетный номер помещения, машино-места	-

	(кадастровый, инвентарный или условный номер)	
3	Кадастровый номер исходного объекта недвижимости (объектов недвижимости)	-
4	Номер, тип этажа (этажей), на котором (которых) расположено помещение, машино-место	14 этаж
5	Адрес помещения, машино-места	Оренбургская область, город Оренбург, улица Центральная
	Местоположение помещения, машино-места	Российская Федерация, Оренбургская область, город Оренбург городской округ, город Оренбург, улица Центральная, квартира 110
	Дополнение местоположения помещения, машино-места	-
6	Площадь помещения, машино-места (Р), м <sup>2</sup>	55.7
7	Назначение помещения	жилое
8	Вид жилого помещения (квартира, комната (в квартире), если жилое помещение расположено в многоквартирном доме	Квартира
9	Вид (виды) разрешенного использования помещения	Жилое помещение
10	Наименование помещения	-
11	Кадастровый номер (при наличии) или обозначение на плане этажа (или поэтажном плане) квартиры, в которой расположена комната	-
12	Сведения об отнесении к общему имуществу в многоквартирном доме или к вспомогательным помещениям	-
13	Сведения об отнесении к специализированному жилищному фонду или к жилым помещениям наемного дома социального использования или наемного дома коммерческого использования	-
14	Сведения о включении помещения в единый государственный реестр объектов культурного наследия (памятников истории и культуры) народов Российской Федерации	-

**Характеристики всех помещений, машино-мест в здании, сооружении \_\_\_\_\_**

кадастровый номер здания, сооружения (при наличии)

**1. Сведения о помещениях, машино-местах, созданных, образованных или характеристики которых подлежат изменению в связи с реконструкцией здания, сооружения**

**Обозначение (номер) помещения, машино-места на плане здания, сооружения, плане этажа 111**

**Кадастровый номер**

№ п/п	Наименование характеристики	Значение характеристики
1	2	3
1	Вид объекта недвижимости (помещение, машино-место)	помещение

2	Ранее присвоенный государственный учетный номер помещения, машино-места (кадастровый, инвентарный или условный номер)	-
3	Кадастровый номер исходного объекта недвижимости (объектов недвижимости)	-
4	Номер, тип этажа (этажей), на котором (которых) расположено помещение, машино-место	14 этаж
5	Адрес помещения, машино-места	Оренбургская область, город Оренбург, улица Центральная
	Местоположение помещения, машино-места	Российская Федерация, Оренбургская область, город Оренбург городской округ, город Оренбург, улица Центральная, квартира 111
	Дополнение местоположения помещения, машино-места	-
6	Площадь помещения, машино-места (Р), м2	31.8
7	Назначение помещения	жилое
8	Вид жилого помещения (квартира, комната (в квартире), если жилое помещение расположено в многоквартирном доме)	Квартира
9	Вид (виды) разрешенного использования помещения	Жилое помещение
10	Наименование помещения	-
11	Кадастровый номер (при наличии) или обозначение на плане этажа (или поэтажном плане) квартиры, в которой расположена комната	-
12	Сведения об отнесении к общему имуществу в многоквартирном доме или к вспомогательным помещениям	-
13	Сведения об отнесении к специализированному жилищному фонду или к жилым помещениям наемного дома социального использования или наемного дома коммерческого использования	-
14	Сведения о включении помещения в единый государственный реестр объектов культурного наследия (памятников истории и культуры) народов Российской Федерации	-

**Характеристики всех помещений, машино-мест в здании, сооружении \_\_\_\_\_**

\_\_\_\_\_ кадастровый номер здания, сооружения (при наличии)

**1. Сведения о помещениях, машино-местах, созданных, образованных или характеристики которых подлежат изменению в связи с реконструкцией здания, сооружения**

Обозначение (номер) помещения, машино-места на плане здания, сооружения, плане этажа 112

Кадастровый номер

№ п/п	Наименование характеристики	Значение характеристики
1	2	3

1	Вид объекта недвижимости (помещение, машино-место)	помещение
2	Ранее присвоенный государственный учетный номер помещения, машино-места (кадастровый, инвентарный или условный номер)	-
3	Кадастровый номер исходного объекта недвижимости (объектов недвижимости)	-
4	Номер, тип этажа (этажей), на котором (которых) расположено помещение, машино-место	14 этаж
5	Адрес помещения, машино-места	Оренбургская область, город Оренбург, улица Центральная
	Местоположение помещения, машино-места	Российская Федерация, Оренбургская область, город Оренбург городской округ, город Оренбург, улица Центральная, квартира 112
	Дополнение местоположения помещения, машино-места	-
6	Площадь помещения, машино-места (P), м2	33.0
7	Назначение помещения	жилое
8	Вид жилого помещения (квартира, комната (в квартире), если жилое помещение расположено в многоквартирном доме)	Квартира
9	Вид (виды) разрешенного использования помещения	Жилое помещение
10	Наименование помещения	-
11	Кадастровый номер (при наличии) или обозначение на плане этажа (или поэтажном плане) квартиры, в которой расположена комната	-
12	Сведения об отнесении к общему имуществу в многоквартирном доме или к вспомогательным помещениям	-
13	Сведения об отнесении к специализированному жилищному фонду или к жилым помещениям наемного дома социального использования или наемного дома коммерческого использования	-
14	Сведения о включении помещения в единый государственный реестр объектов культурного наследия (памятников истории и культуры) народов Российской Федерации	-



**Характеристики всех помещений, машино-мест в здании,  
сооружении \_\_\_\_\_**

\_\_\_\_\_ кадастровый номер здания, сооружения (при наличии)

**1. Сведения о помещениях, машино-местах, созданных, образованных или характеристики которых подлежат изменению в связи с реконструкцией здания, сооружения**

**Обозначение (номер) помещения, машино-места на плане здания, сооружения, плане этажа 113**

**Кадастровый номер**

<b>№ п/п</b>	<b>Наименование характеристики</b>	<b>Значение характеристики</b>
<b>1</b>	<b>2</b>	<b>3</b>
1	Вид объекта недвижимости (помещение, машино-место)	помещение
2	Ранее присвоенный государственный учетный номер помещения, машино-места (кадастровый, инвентарный или условный номер)	-
3	Кадастровый номер исходного объекта недвижимости (объектов недвижимости)	-
4	Номер, тип этажа (этажей), на котором (которых) расположено помещение, машино-место	15 этаж
5	Адрес помещения, машино-места	Оренбургская область, город Оренбург, улица Центральная
	Местоположение помещения, машино-места	Российская Федерация, Оренбургская область, город Оренбург городской округ, город Оренбург, улица Центральная, квартира 113
	Дополнение местоположения помещения, машино-места	-
6	Площадь помещения, машино-места (P), м2	33.2
7	Назначение помещения	жилое
8	Вид жилого помещения (квартира, комната (в квартире), если жилое помещение расположено в многоквартирном доме	Квартира
9	Вид (виды) разрешенного использования помещения	Жилое помещение
10	Наименование помещения	-
11	Кадастровый номер (при наличии) или обозначение на плане этажа (или поэтажном плане) квартиры, в которой расположена комната	-
12	Сведения об отнесении к общему имуществу в многоквартирном доме или к вспомогательным помещениям	-
13	Сведения об отнесении к специализированному жилищному фонду или к жилым помещениям наемного дома социального использования или наемного дома коммерческого использования	-
14	Сведения о включении помещения в единый государственный реестр объектов культурного наследия (памятников истории	-

	и культуры) народов Российской Федерации	
<b>Характеристики всех помещений, машино-мест в здании, сооружении _____</b> кадастровый номер здания, сооружения (при наличии)		
<b>1. Сведения о помещениях, машино-местах, созданных, образованных или характеристики которых подлежат изменению в связи с реконструкцией здания, сооружения</b>		
Обозначение (номер) помещения, машино-места на плане здания, сооружения, плане этажа 114		
Кадастровый номер		
№ п/п	Наименование характеристики	Значение характеристики
1	2	3
1	Вид объекта недвижимости (помещение, машино-место)	помещение
2	Ранее присвоенный государственный учетный номер помещения, машино-места (кадастровый, инвентарный или условный номер)	-
3	Кадастровый номер исходного объекта недвижимости (объектов недвижимости)	-
4	Номер, тип этажа (этажей), на котором (которых) расположено помещение, машино-место	15 этаж
5	Адрес помещения, машино-места	Оренбургская область, город Оренбург, улица Центральная
	Местоположение помещения, машино-места	Российская Федерация, Оренбургская область, город Оренбург городской округ, город Оренбург, улица Центральная, квартира 114
	Дополнение местоположения помещения, машино-места	-
6	Площадь помещения, машино-места (Р), м2	36.0
7	Назначение помещения	жилое
8	Вид жилого помещения (квартира, комната (в квартире), если жилое помещение расположено в многоквартирном доме	Квартира
9	Вид (виды) разрешенного использования помещения	Жилое помещение
10	Наименование помещения	-
11	Кадастровый номер (при наличии) или обозначение на плане этажа (или поэтажном плане) квартиры, в которой расположена комната	-
12	Сведения об отнесении к общему имуществу в многоквартирном доме или к вспомогательным помещениям	-
13	Сведения об отнесении к специализированному жилищному фонду или к жилым помещениям наемного дома социального использования или наемного дома коммерческого использования	-
14	Сведения о включении помещения в единый государственный реестр объектов	-

	культурного наследия (памятников истории и культуры) народов Российской Федерации	
<b>Характеристики всех помещений, машино-мест в здании, сооружении _____</b> кадастровый номер здания, сооружения (при наличии)		
<b>1. Сведения о помещениях, машино-местах, созданных, образованных или характеристики которых подлежат изменению в связи с реконструкцией здания, сооружения</b>		
<b>Обозначение (номер) помещения, машино-места на плане здания, сооружения, плане этажа 115</b>		
<b>Кадастровый номер</b>		
<b>№ п/п</b>	<b>Наименование характеристики</b>	<b>Значение характеристики</b>
<b>1</b>	<b>2</b>	<b>3</b>
1	Вид объекта недвижимости (помещение, машино-место)	помещение
2	Ранее присвоенный государственный учетный номер помещения, машино-места (кадастровый, инвентарный или условный номер)	-
3	Кадастровый номер исходного объекта недвижимости (объектов недвижимости)	-
4	Номер, тип этажа (этажей), на котором (которых) расположено помещение, машино-место	15 этаж
5	Адрес помещения, машино-места	Оренбургская область, город Оренбург, улица Центральная
	Местоположение помещения, машино-места	Российская Федерация, Оренбургская область, город Оренбург городской округ, город Оренбург, улица Центральная, квартира 115
	Дополнение местоположения помещения, машино-места	-
6	Площадь помещения, машино-места (Р), м <sup>2</sup>	59.4
7	Назначение помещения	жилое
8	Вид жилого помещения (квартира, комната (в квартире), если жилое помещение расположено в многоквартирном доме	Квартира
9	Вид (виды) разрешенного использования помещения	Жилое помещение
10	Наименование помещения	-
11	Кадастровый номер (при наличии) или обозначение на плане этажа (или поэтажном плане) квартиры, в которой расположена комната	-
12	Сведения об отнесении к общему имуществу в многоквартирном доме или к вспомогательным помещениям	-
13	Сведения об отнесении к специализированному жилищному фонду или к жилым помещениям наемного дома социального использования или наемного дома коммерческого использования	-

14	Сведения о включении помещения в единый государственный реестр объектов культурного наследия (памятников истории и культуры) народов Российской Федерации	-
<b>Характеристики всех помещений, машино-мест в здании, сооружении _____</b> кадастровый номер здания, сооружения (при наличии)		
<b>1. Сведения о помещениях, машино-местах, созданных, образованных или характеристики которых подлежат изменению в связи с реконструкцией здания, сооружения</b>		
<b>Обозначение (номер) помещения, машино-места на плане здания, сооружения, плане этажа 116</b>		
<b>Кадастровый номер</b>		
<b>№ п/п</b>	<b>Наименование характеристики</b>	<b>Значение характеристики</b>
<b>1</b>	<b>2</b>	<b>3</b>
1	Вид объекта недвижимости (помещение, машино-место)	помещение
2	Ранее присвоенный государственный учетный номер помещения, машино-места (кадастровый, инвентарный или условный номер)	-
3	Кадастровый номер исходного объекта недвижимости (объектов недвижимости)	-
4	Номер, тип этажа (этажей), на котором (которых) расположено помещение, машино-место	15 этаж
5	Адрес помещения, машино-места	Оренбургская область, город Оренбург, улица Центральная
	Местоположение помещения, машино-места	Российская Федерация, Оренбургская область, город Оренбург городской округ, город Оренбург, улица Центральная, квартира 116
	Дополнение местоположения помещения, машино-места	-
6	Площадь помещения, машино-места (P), м2	39.4
7	Назначение помещения	жилое
8	Вид жилого помещения (квартира, комната (в квартире), если жилое помещение расположено в многоквартирном доме	Квартира
9	Вид (виды) разрешенного использования помещения	Жилое помещение
10	Наименование помещения	-
11	Кадастровый номер (при наличии) или обозначение на плане этажа (или поэтажном плане) квартиры, в которой расположена комната	-
12	Сведения об отнесении к общему имуществу в многоквартирном доме или к вспомогательным помещениям	-
13	Сведения об отнесении к специализированному жилищному фонду или к жилым помещениям наемного дома	-

	социального использования или наемного дома коммерческого использования	
14	Сведения о включении помещения в единый государственный реестр объектов культурного наследия (памятников истории и культуры) народов Российской Федерации	-
<b>Характеристики всех помещений, машино-мест в здании, сооружении _____</b> кадастровый номер здания, сооружения (при наличии)		
<b>1. Сведения о помещениях, машино-местах, созданных, образованных или характеристики которых подлежат изменению в связи с реконструкцией здания, сооружения</b>		
Обозначение (номер) помещения, машино-места на плане здания, сооружения, плане этажа 117		
Кадастровый номер		
<b>№ п/п</b>	<b>Наименование характеристики</b>	<b>Значение характеристики</b>
<b>1</b>	<b>2</b>	<b>3</b>
1	Вид объекта недвижимости (помещение, машино-место)	помещение
2	Ранее присвоенный государственный учетный номер помещения, машино-места (кадастровый, инвентарный или условный номер)	-
3	Кадастровый номер исходного объекта недвижимости (объектов недвижимости)	-
4	Номер, тип этажа (этажей), на котором (которых) расположено помещение, машино-место	15 этаж
5	Адрес помещения, машино-места	Оренбургская область, город Оренбург, улица Центральная
	Местоположение помещения, машино-места	Российская Федерация, Оренбургская область, город Оренбург городской округ, город Оренбург, улица Центральная, квартира 117
	Дополнение местоположения помещения, машино-места	-
6	Площадь помещения, машино-места (Р), м2	39.0
7	Назначение помещения	жилое
8	Вид жилого помещения (квартира, комната (в квартире), если жилое помещение расположено в многоквартирном доме	Квартира
9	Вид (виды) разрешенного использования помещения	Жилое помещение
10	Наименование помещения	-
11	Кадастровый номер (при наличии) или обозначение на плане этажа (или поэтажном плане) квартиры, в которой расположена комната	-
12	Сведения об отнесении к общему имуществу в многоквартирном доме или к вспомогательным помещениям	-
13	Сведения об отнесении к	-

	специализированному жилищному фонду или к жилым помещениям наемного дома социального использования или наемного дома коммерческого использования	
14	Сведения о включении помещения в единый государственный реестр объектов культурного наследия (памятников истории и культуры) народов Российской Федерации	-
<b>Характеристики всех помещений, машино-мест в здании, сооружении _____</b> кадастровый номер здания, сооружения (при наличии)		
<b>1. Сведения о помещениях, машино-местах, созданных, образованных или характеристики которых подлежат изменению в связи с реконструкцией здания, сооружения</b>		
<b>Обозначение (номер) помещения, машино-места на плане здания, сооружения, плане этажа 118</b>		
<b>Кадастровый номер</b>		
<b>№ п/п</b>	<b>Наименование характеристики</b>	<b>Значение характеристики</b>
<b>1</b>	<b>2</b>	<b>3</b>
1	Вид объекта недвижимости (помещение, машино-место)	помещение
2	Ранее присвоенный государственный учетный номер помещения, машино-места (кадастровый, инвентарный или условный номер)	-
3	Кадастровый номер исходного объекта недвижимости (объектов недвижимости)	-
4	Номер, тип этажа (этажей), на котором (которых) расположено помещение, машино-место	15 этаж
5	Адрес помещения, машино-места	Оренбургская область, город Оренбург, улица Центральная
	Местоположение помещения, машино-места	Российская Федерация, Оренбургская область, город Оренбург городской округ, город Оренбург, улица Центральная, квартира 118
	Дополнение местоположения помещения, машино-места	-
6	Площадь помещения, машино-места (Р), м2	55.7
7	Назначение помещения	жилое
8	Вид жилого помещения (квартира, комната (в квартире), если жилое помещение расположено в многоквартирном доме	Квартира
9	Вид (виды) разрешенного использования помещения	Жилое помещение
10	Наименование помещения	-
11	Кадастровый номер (при наличии) или обозначение на плане этажа (или поэтажном плане) квартиры, в которой расположена комната	-
12	Сведения об отнесении к общему имуществу в многоквартирном доме или к	-



	<b>вспомогательным помещениям</b>	
13	Сведения об отнесении к специализированному жилищному фонду или к жилым помещениям наемного дома социального использования или наемного дома коммерческого использования	-
14	Сведения о включении помещения в единый государственный реестр объектов культурного наследия (памятников истории и культуры) народов Российской Федерации	-
<b>Характеристики всех помещений, машино-мест в здании, сооружении _____</b> кадастровый номер здания, сооружения (при наличии)		
<b>1. Сведения о помещениях, машино-местах, созданных, образованных или характеристики которых подлежат изменению в связи с реконструкцией здания, сооружения</b>		
<b>Обозначение (номер) помещения, машино-места на плане здания, сооружения, плане этажа 119</b>		
<b>Кадастровый номер</b>		
<b>№ п/п</b>	<b>Наименование характеристики</b>	<b>Значение характеристики</b>
<b>1</b>	<b>2</b>	<b>3</b>
1	Вид объекта недвижимости (помещение, машино-место)	помещение
2	Ранее присвоенный государственный учетный номер помещения, машино-места (кадастровый, инвентарный или условный номер)	-
3	Кадастровый номер исходного объекта недвижимости (объектов недвижимости)	-
4	Номер, тип этажа (этажей), на котором (которых) расположено помещение, машино-место	15 этаж
5	Адрес помещения, машино-места	Оренбургская область, город Оренбург, улица Центральная
	Местоположение помещения, машино-места	Российская Федерация, Оренбургская область, город Оренбург городской округ, город Оренбург, улица Центральная, квартира 119
	Дополнение местоположения помещения, машино-места	-
6	Площадь помещения, машино-места (Р), м2	31.8
7	Назначение помещения	жилое
8	Вид жилого помещения (квартира, комната (в квартире), если жилое помещение расположено в многоквартирном доме)	Квартира
9	Вид (виды) разрешенного использования помещения	Жилое помещение
10	Наименование помещения	-
11	Кадастровый номер (при наличии) или обозначение на плане этажа (или поэтажном плане) квартиры, в которой расположена комната	-
12	Сведения об отнесении к общему	-

	имуществу в многоквартирном доме или к вспомогательным помещениям	
13	Сведения об отнесении к специализированному жилищному фонду или к жилым помещениям наемного дома социального использования или наемного дома коммерческого использования	-
14	Сведения о включении помещения в единый государственный реестр объектов культурного наследия (памятников истории и культуры) народов Российской Федерации	-
<b>Характеристики всех помещений, машино-мест в здании, сооружении _____</b> кадастровый номер здания, сооружения (при наличии)		
<b>1. Сведения о помещениях, машино-местах, созданных, образованных или характеристики которых подлежат изменению в связи с реконструкцией здания, сооружения</b>		
<b>Обозначение (номер) помещения, машино-места на плане здания, сооружения, плане этажа 120</b>		
<b>Кадастровый номер</b>		
<b>№ п/п</b>	<b>Наименование характеристики</b>	<b>Значение характеристики</b>
<b>1</b>	<b>2</b>	<b>3</b>
1	Вид объекта недвижимости (помещение, машино-место)	помещение
2	Ранее присвоенный государственный учетный номер помещения, машино-места (кадастровый, инвентарный или условный номер)	-
3	Кадастровый номер исходного объекта недвижимости (объектов недвижимости)	-
4	Номер, тип этажа (этажей), на котором (которых) расположено помещение, машино- место	15 этаж
5	Адрес помещения, машино-места	Оренбургская область, город Оренбург, улица Центральная
	Местоположение помещения, машино-места	Российская Федерация, Оренбургская область, город Оренбург городской округ, город Оренбург, улица Центральная, квартира 120
	Дополнение местоположения помещения, машино-места	-
6	Площадь помещения, машино-места (P), м2	33.0
7	Назначение помещения	жилое
8	Вид жилого помещения (квартира, комната (в квартире), если жилое помещение расположено в многоквартирном доме	Квартира
9	Вид (виды) разрешенного использования помещения	Жилое помещение
10	Наименование помещения	-
11	Кадастровый номер (при наличии) или обозначение на плане этажа (или поэтажном плане)	-

	<b>квартиры, в которой расположена комната</b>	
12	Сведения об отнесении к общему имуществу в многоквартирном доме или к вспомогательным помещениям	-
13	Сведения об отнесении к специализированному жилищному фонду или к жилым помещениям наемного дома социального использования или наемного дома коммерческого использования	-
14	Сведения о включении помещения в единый государственный реестр объектов культурного наследия (памятников истории и культуры) народов Российской Федерации	-

**Характеристики всех помещений, машино-мест в здании, сооружении \_\_\_\_\_**

\_\_\_\_\_ кадастровый номер здания, сооружения (при наличии)

**1. Сведения о помещениях, машино-местах, созданных, образованных или характеристики которых подлежат изменению в связи с реконструкцией здания, сооружения**

**Обозначение (номер) помещения, машино-места на плане здания, сооружения, плане этажа 121**

**Кадастровый номер**

№ п/п	Наименование характеристики	Значение характеристики
1	2	3
1	Вид объекта недвижимости (помещение, машино-место)	помещение
2	Ранее присвоенный государственный учетный номер помещения, машино-места (кадастровый, инвентарный или условный номер)	-
3	Кадастровый номер исходного объекта недвижимости (объектов недвижимости)	-
4	Номер, тип этажа (этажей), на котором (которых) расположено помещение, машино-место	16 этаж
5	Адрес помещения, машино-места	Оренбургская область, город Оренбург, улица Центральная
	Местоположение помещения, машино-места	Российская Федерация, Оренбургская область, город Оренбург городской округ, город Оренбург, улица Центральная, квартира 121
	Дополнение местоположения помещения, машино-места	-
6	Площадь помещения, машино-места (P), м2	33.2
7	Назначение помещения	жилое
8	Вид жилого помещения (квартира, комната (в квартире), если жилое помещение расположено в многоквартирном доме	Квартира
9	Вид (виды) разрешенного использования помещения	Жилое помещение
10	Наименование помещения	-
11	Кадастровый номер (при наличии) или	-

	обозначение на плане этажа (или поэтажном плане) квартиры, в которой расположена комната	
12	Сведения об отнесении к общему имуществу в многоквартирном доме или к вспомогательным помещениям	-
13	Сведения об отнесении к специализированному жилищному фонду или к жилым помещениям наемного дома социального использования или наемного дома коммерческого использования	-
14	Сведения о включении помещения в единый государственный реестр объектов культурного наследия (памятников истории и культуры) народов Российской Федерации	-

**Характеристики всех помещений, машино-мест в здании, сооружении \_\_\_\_\_**  
кадастровый номер здания, сооружения (при наличии)

**1. Сведения о помещениях, машино-местах, созданных, образованных или характеристики которых подлежат изменению в связи с реконструкцией здания, сооружения**

Обозначение (номер) помещения, машино-места на плане здания, сооружения, плане этажа 122

Кадастровый номер

№ п/п	Наименование характеристики	Значение характеристики
1	2	3
1	Вид объекта недвижимости (помещение, машино-место)	помещение
2	Ранее присвоенный государственный учетный номер помещения, машино-места (кадастровый, инвентарный или условный номер)	-
3	Кадастровый номер исходного объекта недвижимости (объектов недвижимости)	-
4	Номер, тип этажа (этажей), на котором (которых) расположено помещение, машино-место	16 этаж
5	Адрес помещения, машино-места	Оренбургская область, город Оренбург, улица Центральная
	Местоположение помещения, машино-места	Российская Федерация, Оренбургская область, город Оренбург городской округ, город Оренбург, улица Центральная, квартира 122
	Дополнение местоположения помещения, машино-места	-
6	Площадь помещения, машино-места (Р), м2	36.0
7	Назначение помещения	жилое
8	Вид жилого помещения (квартира, комната (в квартире), если жилое помещение расположено в многоквартирном доме	Квартира
9	Вид (виды) разрешенного использования помещения	Жилое помещение

10	Наименование помещения	-
11	Кадастровый номер (при наличии) или обозначение на плане этажа (или поэтажном плане) квартиры, в которой расположена комната	-
12	Сведения об отнесении к общему имуществу в многоквартирном доме или к вспомогательным помещениям	-
13	Сведения об отнесении к специализированному жилищному фонду или к жилым помещениям наемного дома социального использования или наемного дома коммерческого использования	-
14	Сведения о включении помещения в единый государственный реестр объектов культурного наследия (памятников истории и культуры) народов Российской Федерации	-

**Характеристики всех помещений, машино-мест в здании, сооружении \_\_\_\_\_**

\_\_\_\_\_ кадастровый номер здания, сооружения (при наличии)

**1. Сведения о помещениях, машино-местах, созданных, образованных или характеристики которых подлежат изменению в связи с реконструкцией здания, сооружения**

**Обозначение (номер) помещения, машино-места на плане здания, сооружения, плане этажа 123**

**Кадастровый номер**

№ п/п	Наименование характеристики	Значение характеристики
1	2	3
1	Вид объекта недвижимости (помещение, машино-место)	помещение
2	Ранее присвоенный государственный учетный номер помещения, машино-места (кадастровый, инвентарный или условный номер)	-
3	Кадастровый номер исходного объекта недвижимости (объектов недвижимости)	-
4	Номер, тип этажа (этажей), на котором (которых) расположено помещение, машино-место	16 этаж
5	Адрес помещения, машино-места	Оренбургская область, город Оренбург, улица Центральная
	Местоположение помещения, машино-места	Российская Федерация, Оренбургская область, город Оренбург городской округ, город Оренбург, улица Центральная, квартира 123
	Дополнение местоположения помещения, машино-места	-
6	Площадь помещения, машино-места (Р), м2	59.4
7	Назначение помещения	жилое
8	Вид жилого помещения (квартира, комната (в квартире), если жилое помещение расположено в многоквартирном доме	Квартира

9	Вид (виды) разрешенного использования помещения	Жилое помещение
10	Наименование помещения	-
11	Кадастровый номер (при наличии) или обозначение на плане этажа (или поэтажном плане) квартиры, в которой расположена комната	-
12	Сведения об отнесении к общему имуществу в многоквартирном доме или к вспомогательным помещениям	-
13	Сведения об отнесении к специализированному жилищному фонду или к жилым помещениям наемного дома социального использования или наемного дома коммерческого использования	-
14	Сведения о включении помещения в единый государственный реестр объектов культурного наследия (памятников истории и культуры) народов Российской Федерации	-

**Характеристики всех помещений, машино-мест в здании, сооружении \_\_\_\_\_**  
кадастровый номер здания, сооружения (при наличии)

**1. Сведения о помещениях, машино-местах, созданных, образованных или характеристики которых подлежат изменению в связи с реконструкцией здания, сооружения**

**Обозначение (номер) помещения, машино-места на плане здания, сооружения, плане этажа 124**

**Кадастровый номер**

№ п/п	Наименование характеристики	Значение характеристики
1	2	3
1	Вид объекта недвижимости (помещение, машино-место)	помещение
2	Ранее присвоенный государственный учетный номер помещения, машино-места (кадастровый, инвентарный или условный номер)	-
3	Кадастровый номер исходного объекта недвижимости (объектов недвижимости)	-
4	Номер, тип этажа (этажей), на котором (которых) расположено помещение, машино-место	16 этаж
5	Адрес помещения, машино-места	Оренбургская область, город Оренбург, улица Центральная
	Местоположение помещения, машино-места	Российская Федерация, Оренбургская область, город Оренбург городской округ, город Оренбург, улица Центральная, квартира 124
	Дополнение местоположения помещения, машино-места	-
6	Площадь помещения, машино-места (P), м2	39.4
7	Назначение помещения	жилое
8	Вид жилого помещения (квартира, комната)	Квартира



	(в квартире), если жилое помещение расположено в многоквартирном доме	
9	Вид (виды) разрешенного использования помещения	Жилое помещение
10	Наименование помещения	-
11	Кадастровый номер (при наличии) или обозначение на плане этажа (или поэтажном плане) квартиры, в которой расположена комната	-
12	Сведения об отнесении к общему имуществу в многоквартирном доме или к вспомогательным помещениям	-
13	Сведения об отнесении к специализированному жилищному фонду или к жилым помещениям наемного дома социального использования или наемного дома коммерческого использования	-
14	Сведения о включении помещения в единый государственный реестр объектов культурного наследия (памятников истории и культуры) народов Российской Федерации	-

**Характеристики всех помещений, машино-мест в здании, сооружении \_\_\_\_\_**

\_\_\_\_\_ кадастровый номер здания, сооружения (при наличии)

**1. Сведения о помещениях, машино-местах, созданных, образованных или характеристики которых подлежат изменению в связи с реконструкцией здания, сооружения**

**Обозначение (номер) помещения, машино-места на плане здания, сооружения, плане этажа 125**

**Кадастровый номер**

№ п/п	Наименование характеристики	Значение характеристики
1	2	3
1	Вид объекта недвижимости (помещение, машино-место)	помещение
2	Ранее присвоенный государственный учетный номер помещения, машино-места (кадастровый, инвентарный или условный номер)	-
3	Кадастровый номер исходного объекта недвижимости (объектов недвижимости)	-
4	Номер, тип этажа (этажей), на котором (которых) расположено помещение, машино-место	16 этаж
5	Адрес помещения, машино-места	Оренбургская область, город Оренбург, улица Центральная
	Местоположение помещения, машино-места	Российская Федерация, Оренбургская область, город Оренбург городской округ, город Оренбург, улица Центральная, квартира 125
	Дополнение местоположения помещения, машино-места	-
6	Площадь помещения, машино-места (Р), м2	39.0

7	Назначение помещения	жилое
8	Вид жилого помещения (квартира, комната (в квартире), если жилое помещение расположено в многоквартирном доме)	Квартира
9	Вид (виды) разрешенного использования помещения	Жилое помещение
10	Наименование помещения	-
11	Кадастровый номер (при наличии) или обозначение на плане этажа (или поэтажном плане) квартиры, в которой расположена комната	-
12	Сведения об отнесении к общему имуществу в многоквартирном доме или к вспомогательным помещениям	-
13	Сведения об отнесении к специализированному жилищному фонду или к жилым помещениям наемного дома социального использования или наемного дома коммерческого использования	-
14	Сведения о включении помещения в единый государственный реестр объектов культурного наследия (памятников истории и культуры) народов Российской Федерации	-

**Характеристики всех помещений, машино-мест в здании, сооружении \_\_\_\_\_**

\_\_\_\_\_ кадастровый номер здания, сооружения (при наличии)

**1. Сведения о помещениях, машино-местах, созданных, образованных или характеристики которых подлежат изменению в связи с реконструкцией здания, сооружения**

**Обозначение (номер) помещения, машино-места на плане здания, сооружения, плане этажа 126**

**Кадастровый номер**

№ п/п	Наименование характеристики	Значение характеристики
1	2	3
1	Вид объекта недвижимости (помещение, машино-место)	помещение
2	Ранее присвоенный государственный учетный номер помещения, машино-места (кадастровый, инвентарный или условный номер)	-
3	Кадастровый номер исходного объекта недвижимости (объектов недвижимости)	-
4	Номер, тип этажа (этажей), на котором (которых) расположено помещение, машино-место	16 этаж
5	Адрес помещения, машино-места	Оренбургская область, город Оренбург, улица Центральная
	Местоположение помещения, машино-места	Российская Федерация, Оренбургская область, город Оренбург городской округ, город Оренбург, улица Центральная, квартира 126
	Дополнение местоположения помещения,	-

	<b>машино-места</b>	
<b>6</b>	<b>Площадь помещения, машино-места (Р), м2</b>	55.7
<b>7</b>	<b>Назначение помещения</b>	жилое
<b>8</b>	<b>Вид жилого помещения (квартира, комната (в квартире), если жилое помещение расположено в многоквартирном доме)</b>	Квартира
<b>9</b>	<b>Вид (виды) разрешенного использования помещения</b>	Жилое помещение
<b>10</b>	<b>Наименование помещения</b>	-
<b>11</b>	<b>Кадастровый номер (при наличии) или обозначение на плане этажа (или поэтажном плане) квартиры, в которой расположена комната</b>	-
<b>12</b>	<b>Сведения об отнесении к общему имуществу в многоквартирном доме или к вспомогательным помещениям</b>	-
<b>13</b>	<b>Сведения об отнесении к специализированному жилищному фонду или к жилым помещениям наемного дома социального использования или наемного дома коммерческого использования</b>	-
<b>14</b>	<b>Сведения о включении помещения в единый государственный реестр объектов культурного наследия (памятников истории и культуры) народов Российской Федерации</b>	-

**Характеристики всех помещений, машино-мест в здании, сооружении \_\_\_\_\_**  
кадастровый номер здания, сооружения (при наличии)

**1. Сведения о помещениях, машино-местах, созданных, образованных или характеристики которых подлежат изменению в связи с реконструкцией здания, сооружения**

**Обозначение (номер) помещения, машино-места на плане здания, сооружения, плане этажа 127**

**Кадастровый номер**

<b>№ п/п</b>	<b>Наименование характеристики</b>	<b>Значение характеристики</b>
<b>1</b>	<b>2</b>	<b>3</b>
<b>1</b>	<b>Вид объекта недвижимости (помещение, машино-место)</b>	помещение
<b>2</b>	<b>Ранее присвоенный государственный учетный номер помещения, машино-места (кадастровый, инвентарный или условный номер)</b>	-
<b>3</b>	<b>Кадастровый номер исходного объекта недвижимости (объектов недвижимости)</b>	-
<b>4</b>	<b>Номер, тип этажа (этажей), на котором (которых) расположено помещение, машино-место</b>	16 этаж
<b>5</b>	<b>Адрес помещения, машино-места</b>	Оренбургская область, город Оренбург, улица Центральная
	<b>Местоположение помещения, машино-места</b>	Российская Федерация, Оренбургская область, город Оренбург городской округ, город Оренбург, улица

		Центральная, квартира 127
	Дополнение местоположения помещения, машино-места	-
6	Площадь помещения, машино-места (Р), м2	31.8
7	Назначение помещения	жилое
8	Вид жилого помещения (квартира, комната (в квартире), если жилое помещение расположено в многоквартирном доме)	Квартира
9	Вид (виды) разрешенного использования помещения	Жилое помещение
10	Наименование помещения	-
11	Кадастровый номер (при наличии) или обозначение на плане этажа (или поэтажном плане) квартиры, в которой расположена комната	-
12	Сведения об отнесении к общему имуществу в многоквартирном доме или к вспомогательным помещениям	-
13	Сведения об отнесении к специализированному жилищному фонду или к жилым помещениям наемного дома социального использования или наемного дома коммерческого использования	-
14	Сведения о включении помещения в единый государственный реестр объектов культурного наследия (памятников истории и культуры) народов Российской Федерации	-

**Характеристики всех помещений, машино-мест в здании, сооружении \_\_\_\_\_**

\_\_\_\_\_ кадастровый номер здания, сооружения (при наличии)

**1. Сведения о помещениях, машино-местах, созданных, образованных или характеристики которых подлежат изменению в связи с реконструкцией здания, сооружения**

**Обозначение (номер) помещения, машино-места на плане здания, сооружения, плане этажа 128**

**Кадастровый номер**

№ п/п	Наименование характеристики	Значение характеристики
1	2	3
1	Вид объекта недвижимости (помещение, машино-место)	помещение
2	Ранее присвоенный государственный учетный номер помещения, машино-места (кадастровый, инвентарный или условный номер)	-
3	Кадастровый номер исходного объекта недвижимости (объектов недвижимости)	-
4	Номер, тип этажа (этажей), на котором (которых) расположено помещение, машино-место	16 этаж
5	Адрес помещения, машино-места	Оренбургская область, город Оренбург, улица Центральная
	Местоположение помещения, машино-места	Российская Федерация, Оренбургская

		область, город Оренбург городской округ, город Оренбург, улица Центральная, квартира 128
	Дополнение местоположения помещения, машино-места	-
6	Площадь помещения, машино-места (Р), м2	33.0
7	Назначение помещения	жилое
8	Вид жилого помещения (квартира, комната (в квартире), если жилое помещение расположено в многоквартирном доме)	Квартира
9	Вид (виды) разрешенного использования помещения	Жилое помещение
10	Наименование помещения	-
11	Кадастровый номер (при наличии) или обозначение на плане этажа (или поэтажном плане) квартиры, в которой расположена комната	-
12	Сведения об отнесении к общему имуществу в многоквартирном доме или к вспомогательным помещениям	-
13	Сведения об отнесении к специализированному жилищному фонду или к жилым помещениям наемного дома социального использования или наемного дома коммерческого использования	-
14	Сведения о включении помещения в единый государственный реестр объектов культурного наследия (памятников истории и культуры) народов Российской Федерации	-
<b>Характеристики всех помещений, машино-мест в здании, сооружении _____ кадастровый номер здания, сооружения (при наличии)</b>		
<b>1. Сведения о помещениях, машино-местах, созданных, образованных или характеристики которых подлежат изменению в связи с реконструкцией здания, сооружения</b>		
<b>Обозначение (номер) помещения, машино-места на плане здания, сооружения, плане этажа 129</b>		
<b>Кадастровый номер</b>		
<b>№ п/п</b>	<b>Наименование характеристики</b>	<b>Значение характеристики</b>
<b>1</b>	<b>2</b>	<b>3</b>
1	Вид объекта недвижимости (помещение, машино-место)	помещение
2	Ранее присвоенный государственный учетный номер помещения, машино-места (кадастровый, инвентарный или условный номер)	-
3	Кадастровый номер исходного объекта недвижимости (объектов недвижимости)	-
4	Номер, тип этажа (этажей), на котором (которых) расположено помещение, машино-место	17 этаж
5	Адрес помещения, машино-места	Оренбургская область, город Оренбург,

		улица Центральная
	<b>Местоположение помещения, машино-места</b>	Российская Федерация, Оренбургская область, город Оренбург городской округ, город Оренбург, улица Центральная, квартира 129
	<b>Дополнение местоположения помещения, машино-места</b>	-
<b>6</b>	<b>Площадь помещения, машино-места (Р), м2</b>	33.2
<b>7</b>	<b>Назначение помещения</b>	жилое
<b>8</b>	<b>Вид жилого помещения (квартира, комната (в квартире), если жилое помещение расположено в многоквартирном доме)</b>	Квартира
<b>9</b>	<b>Вид (виды) разрешенного использования помещения</b>	Жилое помещение
<b>10</b>	<b>Наименование помещения</b>	-
<b>11</b>	<b>Кадастровый номер (при наличии) или обозначение на плане этажа (или поэтажном плане) квартиры, в которой расположена комната</b>	-
<b>12</b>	<b>Сведения об отнесении к общему имуществу в многоквартирном доме или к вспомогательным помещениям</b>	-
<b>13</b>	<b>Сведения об отнесении к специализированному жилищному фонду или к жилым помещениям наемного дома социального использования или наемного дома коммерческого использования</b>	-
<b>14</b>	<b>Сведения о включении помещения в единый государственный реестр объектов культурного наследия (памятников истории и культуры) народов Российской Федерации</b>	-

**Характеристики всех помещений, машино-мест в здании, сооружении \_\_\_\_\_**  
\_\_\_\_\_ кадастровый номер здания, сооружения (при наличии)

**1. Сведения о помещениях, машино-местах, созданных, образованных или характеристики которых подлежат изменению в связи с реконструкцией здания, сооружения**

**Обозначение (номер) помещения, машино-места на плане здания, сооружения, плане этажа 130**

**Кадастровый номер**

<b>№ п/п</b>	<b>Наименование характеристики</b>	<b>Значение характеристики</b>
<b>1</b>	<b>2</b>	<b>3</b>
<b>1</b>	<b>Вид объекта недвижимости (помещение, машино-место)</b>	помещение
<b>2</b>	<b>Ранее присвоенный государственный учетный номер помещения, машино-места (кадастровый, инвентарный или условный номер)</b>	-
<b>3</b>	<b>Кадастровый номер исходного объекта недвижимости (объектов недвижимости)</b>	-
<b>4</b>	<b>Номер, тип этажа (этажей), на котором (которых) расположено помещение, машино-</b>	17 этаж



	<b>место</b>	
5	Адрес помещения, машино-места	Оренбургская область, город Оренбург, улица Центральная
	Местоположение помещения, машино-места	Российская Федерация, Оренбургская область, город Оренбург городской округ, город Оренбург, улица Центральная, квартира 130
	Дополнение местоположения помещения, машино-места	-
6	Площадь помещения, машино-места (P), м2	36.0
7	Назначение помещения	жилое
8	Вид жилого помещения (квартира, комната (в квартире), если жилое помещение расположено в многоквартирном доме)	Квартира
9	Вид (виды) разрешенного использования помещения	Жилое помещение
10	Наименование помещения	-
11	Кадастровый номер (при наличии) или обозначение на плане этажа (или поэтажном плане) квартиры, в которой расположена комната	-
12	Сведения об отнесении к общему имуществу в многоквартирном доме или к вспомогательным помещениям	-
13	Сведения об отнесении к специализированному жилищному фонду или к жилым помещениям наемного дома социального использования или наемного дома коммерческого использования	-
14	Сведения о включении помещения в единый государственный реестр объектов культурного наследия (памятников истории и культуры) народов Российской Федерации	-

**Характеристики всех помещений, машино-мест в здании, сооружении \_\_\_\_\_ кадастровый номер здания, сооружения (при наличии)**

**1. Сведения о помещениях, машино-местах, созданных, образованных или характеристики которых подлежат изменению в связи с реконструкцией здания, сооружения**

Обозначение (номер) помещения, машино-места на плане здания, сооружения, плане этажа 131

Кадастровый номер

№ п/п	Наименование характеристики	Значение характеристики
1	2	3
1	Вид объекта недвижимости (помещение, машино-место)	помещение
2	Ранее присвоенный государственный учетный номер помещения, машино-места (кадастровый, инвентарный или условный номер)	-
3	Кадастровый номер исходного объекта недвижимости (объектов недвижимости)	-

4	Номер, тип этажа (этажей), на котором (которых) расположено помещение, машино-место	17 этаж
5	Адрес помещения, машино-места	Оренбургская область, город Оренбург, улица Центральная
	Местоположение помещения, машино-места	Российская Федерация, Оренбургская область, город Оренбург городской округ, город Оренбург, улица Центральная, квартира 131
	Дополнение местоположения помещения, машино-места	-
6	Площадь помещения, машино-места (Р), м2	59.4
7	Назначение помещения	жилое
8	Вид жилого помещения (квартира, комната (в квартире), если жилое помещение расположено в многоквартирном доме	Квартира
9	Вид (виды) разрешенного использования помещения	Жилое помещение
10	Наименование помещения	-
11	Кадастровый номер (при наличии) или обозначение на плане этажа (или поэтажном плане) квартиры, в которой расположена комната	-
12	Сведения об отнесении к общему имуществу в многоквартирном доме или к вспомогательным помещениям	-
13	Сведения об отнесении к специализированному жилищному фонду или к жилым помещениям наемного дома социального использования или наемного дома коммерческого использования	-
14	Сведения о включении помещения в единый государственный реестр объектов культурного наследия (памятников истории и культуры) народов Российской Федерации	-

**Характеристики всех помещений, машино-мест в здании, сооружении \_\_\_\_\_**

\_\_\_\_\_ кадастровый номер здания, сооружения (при наличии)

**1. Сведения о помещениях, машино-местах, созданных, образованных или характеристики которых подлежат изменению в связи с реконструкцией здания, сооружения**

**Обозначение (номер) помещения, машино-места на плане здания, сооружения, плане этажа 132**

**Кадастровый номер**

№ п/п	Наименование характеристики	Значение характеристики
1	2	3
1	Вид объекта недвижимости (помещение, машино-место)	помещение
2	Ранее присвоенный государственный учетный номер помещения, машино-места (кадастровый, инвентарный или условный номер)	-

3	Кадастровый номер исходного объекта недвижимости (объектов недвижимости)	-
4	Номер, тип этажа (этажей), на котором (которых) расположено помещение, машино-место	17 этаж
5	Адрес помещения, машино-места	Оренбургская область, город Оренбург, улица Центральная
	Местоположение помещения, машино-места	Российская Федерация, Оренбургская область, город Оренбург городской округ, город Оренбург, улица Центральная, квартира 132
	Дополнение местоположения помещения, машино-места	-
6	Площадь помещения, машино-места (Р), м2	39.4
7	Назначение помещения	жилое
8	Вид жилого помещения (квартира, комната (в квартире), если жилое помещение расположено в многоквартирном доме)	Квартира
9	Вид (виды) разрешенного использования помещения	Жилое помещение
10	Наименование помещения	-
11	Кадастровый номер (при наличии) или обозначение на плане этажа (или поэтажном плане) квартиры, в которой расположена комната	-
12	Сведения об отнесении к общему имуществу в многоквартирном доме или к вспомогательным помещениям	-
13	Сведения об отнесении к специализированному жилищному фонду или к жилым помещениям наемного дома социального использования или наемного дома коммерческого использования	-
14	Сведения о включении помещения в единый государственный реестр объектов культурного наследия (памятников истории и культуры) народов Российской Федерации	-

**Характеристики всех помещений, машино-мест в здании, сооружении \_\_\_\_\_**

кадастровый номер здания, сооружения (при наличии)

**1. Сведения о помещениях, машино-местах, созданных, образованных или характеристики которых подлежат изменению в связи с реконструкцией здания, сооружения**

Обозначение (номер) помещения, машино-места на плане здания, сооружения, плане этажа 133

Кадастровый номер

№ п/п	Наименование характеристики	Значение характеристики
1	2	3
1	Вид объекта недвижимости (помещение, машино-место)	помещение
2	Ранее присвоенный государственный учетный номер помещения, машино-места	-

	(кадастровый, инвентарный или условный номер)	
3	Кадастровый номер исходного объекта недвижимости (объектов недвижимости)	-
4	Номер, тип этажа (этажей), на котором (которых) расположено помещение, машино-место	17 этаж
5	Адрес помещения, машино-места	Оренбургская область, город Оренбург, улица Центральная
	Местоположение помещения, машино-места	Российская Федерация, Оренбургская область, город Оренбург городской округ, город Оренбург, улица Центральная, квартира 133
	Дополнение местоположения помещения, машино-места	-
6	Площадь помещения, машино-места (P), м <sup>2</sup>	39.0
7	Назначение помещения	жилое
8	Вид жилого помещения (квартира, комната (в квартире), если жилое помещение расположено в многоквартирном доме	Квартира
9	Вид (виды) разрешенного использования помещения	Жилое помещение
10	Наименование помещения	-
11	Кадастровый номер (при наличии) или обозначение на плане этажа (или поэтажном плане) квартиры, в которой расположена комната	-
12	Сведения об отнесении к общему имуществу в многоквартирном доме или к вспомогательным помещениям	-
13	Сведения об отнесении к специализированному жилищному фонду или к жилым помещениям наемного дома социального использования или наемного дома коммерческого использования	-
14	Сведения о включении помещения в единый государственный реестр объектов культурного наследия (памятников истории и культуры) народов Российской Федерации	-

**Характеристики всех помещений, машино-мест в здании, сооружении \_\_\_\_\_**

кадастровый номер здания, сооружения (при наличии)

**1. Сведения о помещениях, машино-местах, созданных, образованных или характеристики которых подлежат изменению в связи с реконструкцией здания, сооружения**

**Обозначение (номер) помещения, машино-места на плане здания, сооружения, плане этажа 134**

**Кадастровый номер**

№ п/п	Наименование характеристики	Значение характеристики
1	2	3
1	Вид объекта недвижимости (помещение, машино-место)	помещение

2	Ранее присвоенный государственный учетный номер помещения, машино-места (кадастровый, инвентарный или условный номер)	-
3	Кадастровый номер исходного объекта недвижимости (объектов недвижимости)	-
4	Номер, тип этажа (этажей), на котором (которых) расположено помещение, машино-место	17 этаж
5	Адрес помещения, машино-места	Оренбургская область, город Оренбург, улица Центральная
	Местоположение помещения, машино-места	Российская Федерация, Оренбургская область, город Оренбург городской округ, город Оренбург, улица Центральная, квартира 134
	Дополнение местоположения помещения, машино-места	-
6	Площадь помещения, машино-места (Р), м2	55.7
7	Назначение помещения	жилое
8	Вид жилого помещения (квартира, комната (в квартире), если жилое помещение расположено в многоквартирном доме	Квартира
9	Вид (виды) разрешенного использования помещения	Жилое помещение
10	Наименование помещения	-
11	Кадастровый номер (при наличии) или обозначение на плане этажа (или поэтажном плане) квартиры, в которой расположена комната	-
12	Сведения об отнесении к общему имуществу в многоквартирном доме или к вспомогательным помещениям	-
13	Сведения об отнесении к специализированному жилищному фонду или к жилым помещениям наемного дома социального использования или наемного дома коммерческого использования	-
14	Сведения о включении помещения в единый государственный реестр объектов культурного наследия (памятников истории и культуры) народов Российской Федерации	-

**Характеристики всех помещений, машино-мест в здании, сооружении \_\_\_\_\_**

\_\_\_\_\_ кадастровый номер здания, сооружения (при наличии)

**1. Сведения о помещениях, машино-местах, созданных, образованных или характеристики которых подлежат изменению в связи с реконструкцией здания, сооружения**

Обозначение (номер) помещения, машино-места на плане здания, сооружения, плане этажа 135

Кадастровый номер

№ п/п	Наименование характеристики	Значение характеристики
1	2	3

1	<b>Вид объекта недвижимости (помещение, машино-место)</b>	помещение
2	<b>Ранее присвоенный государственный учетный номер помещения, машино-места (кадастровый, инвентарный или условный номер)</b>	-
3	<b>Кадастровый номер исходного объекта недвижимости (объектов недвижимости)</b>	-
4	<b>Номер, тип этажа (этажей), на котором (которых) расположено помещение, машино-место</b>	17 этаж
5	<b>Адрес помещения, машино-места</b>	Оренбургская область, город Оренбург, улица Центральная
	<b>Местоположение помещения, машино-места</b>	Российская Федерация, Оренбургская область, город Оренбург городской округ, город Оренбург, улица Центральная, квартира 135
	<b>Дополнение местоположения помещения, машино-места</b>	-
6	<b>Площадь помещения, машино-места (P), м2</b>	31.8
7	<b>Назначение помещения</b>	жилое
8	<b>Вид жилого помещения (квартира, комната (в квартире), если жилое помещение расположено в многоквартирном доме)</b>	Квартира
9	<b>Вид (виды) разрешенного использования помещения</b>	Жилое помещение
10	<b>Наименование помещения</b>	-
11	<b>Кадастровый номер (при наличии) или обозначение на плане этажа (или поэтажном плане) квартиры, в которой расположена комната</b>	-
12	<b>Сведения об отнесении к общему имуществу в многоквартирном доме или к вспомогательным помещениям</b>	-
13	<b>Сведения об отнесении к специализированному жилищному фонду или к жилым помещениям наемного дома социального использования или наемного дома коммерческого использования</b>	-
14	<b>Сведения о включении помещения в единый государственный реестр объектов культурного наследия (памятников истории и культуры) народов Российской Федерации</b>	-



**Характеристики всех помещений, машино-мест в здании,  
сооружении \_\_\_\_\_**

\_\_\_\_\_ кадастровый номер здания, сооружения (при наличии)

**1. Сведения о помещениях, машино-местах, созданных, образованных или характеристики которых подлежат изменению в связи с реконструкцией здания, сооружения**

**Обозначение (номер) помещения, машино-места на плане здания, сооружения, плане этажа 136**

**Кадастровый номер**

<b>№ п/п</b>	<b>Наименование характеристики</b>	<b>Значение характеристики</b>
<b>1</b>	<b>2</b>	<b>3</b>
1	Вид объекта недвижимости (помещение, машино-место)	помещение
2	Ранее присвоенный государственный учетный номер помещения, машино-места (кадастровый, инвентарный или условный номер)	-
3	Кадастровый номер исходного объекта недвижимости (объектов недвижимости)	-
4	Номер, тип этажа (этажей), на котором (которых) расположено помещение, машино-место	17 этаж
5	Адрес помещения, машино-места	Оренбургская область, город Оренбург, улица Центральная
	Местоположение помещения, машино-места	Российская Федерация, Оренбургская область, город Оренбург городской округ, город Оренбург, улица Центральная, квартира 136
	Дополнение местоположения помещения, машино-места	-
6	Площадь помещения, машино-места (Р), м2	33.0
7	Назначение помещения	жилое
8	Вид жилого помещения (квартира, комната (в квартире), если жилое помещение расположено в многоквартирном доме)	Квартира
9	Вид (виды) разрешенного использования помещения	Жилое помещение
10	Наименование помещения	-
11	Кадастровый номер (при наличии) или обозначение на плане этажа (или поэтажном плане) квартиры, в которой расположена комната	-
12	Сведения об отнесении к общему имуществу в многоквартирном доме или к вспомогательным помещениям	-
13	Сведения об отнесении к специализированному жилищному фонду или к жилым помещениям наемного дома социального использования или наемного дома коммерческого использования	-
14	Сведения о включении помещения в единый государственный реестр объектов культурного наследия (памятников истории)	-

## Заключение кадастрового инженера

Настоящий технический план здания подготовлен для ввода в эксплуатацию здания - многоквартирного дома. Количество этажей -19, в т.ч. подземный -1.

Общая площадь строения -8820,6 кв.м.,

в том числе:

площадь мест общего пользования 2356,3 кв.м.

Общая площадь жилых помещений (за исключением лоджий) – 5567,6 кв.м.

Площадь лоджий с понижающим коэффициентом 0,50 – 294,1 кв.м.

Количество квартир всего - 136 шт.

в том числе :

1-комнатные - 102/3610,9 кв.м.

2-комнатные - 34/1956,7 кв.м

Благоустройство жилой площади:

водопровод – центральный

канализация – центральная

отопление – центральное

горячее водоснабжение – центральное

Строительный объем всего – 30841,98 куб.м., в т.ч. подземной части 1783,86 куб.м.

Материалы фундаментов – монолитная железобетонная плита

Материалы стен – железобетонные панели

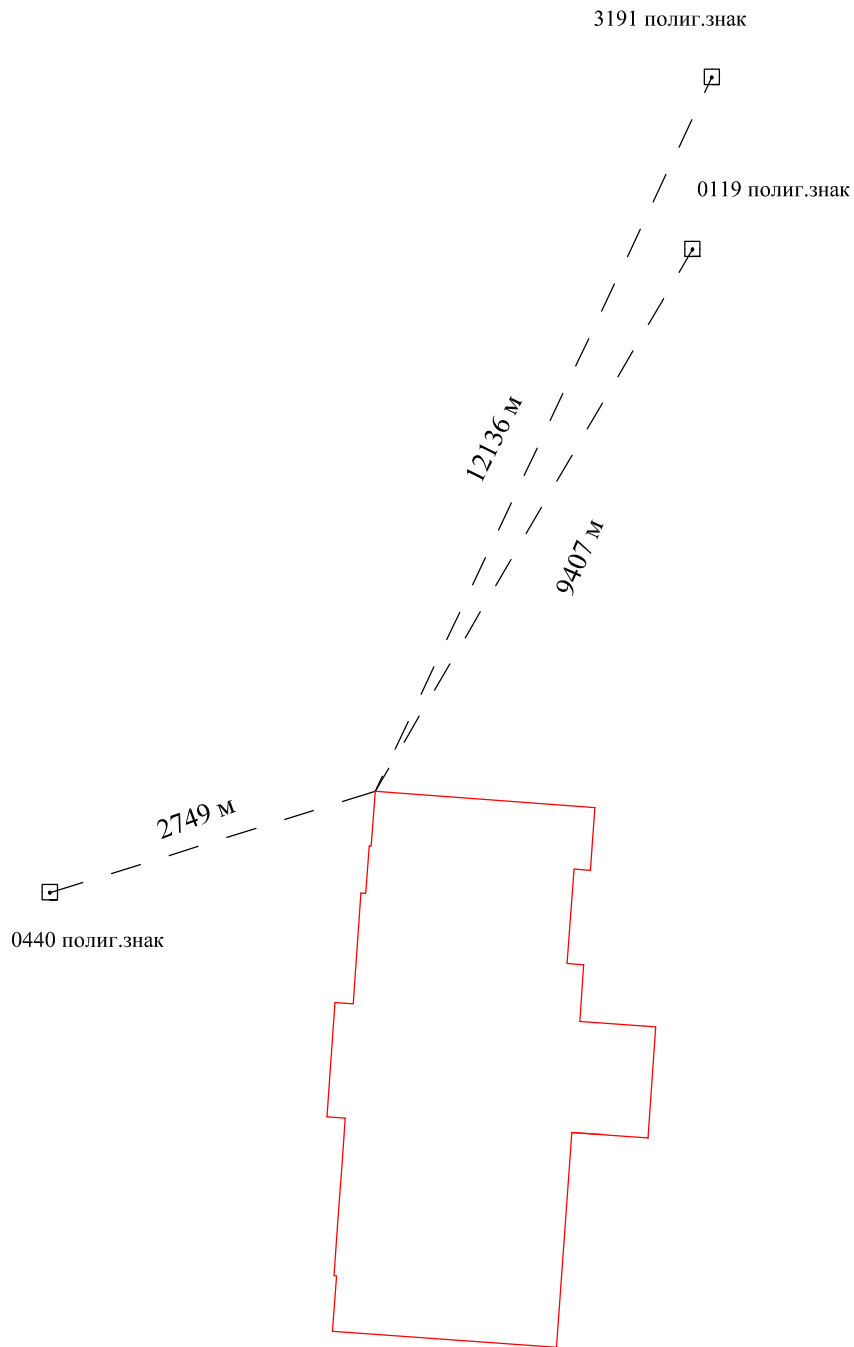
Материалы перекрытий – железобетонные панели

Материалы кровли – гидроизоляционное покрытие




Здание находится в пределах земельного участка (земельных участков) с кадастровым(и) номером (номерами): 56:44:0262011:207.

Кадастровый инженер Алибаев Артур Гарифуллович является членом Некоммерческой саморегулируемой организации Ассоциация "Гильдия Кадастровых Инженеров". Номер в государственном реестре СРО: № 011 от 31 Октября 2016 года. Уникальный регистрационный номер члена саморегулируемой организации кадастровых инженеров в реестре членов саморегулируемой организации кадастровых инженеров и дата внесения сведений о физическом лице в такой реестр: 956 от 11.11.2016. Номер в государственном реестре лиц, осуществляющих кадастровую деятельность - 29421. Страховой номер индивидуального лицевого счета в системе обязательного пенсионного страхования Российской Федерации (СНИЛС) кадастрового инженера 144-293-559 71. Договор подряда № 44/23 на выполнение кадастровых работ от 20.03.2023г.

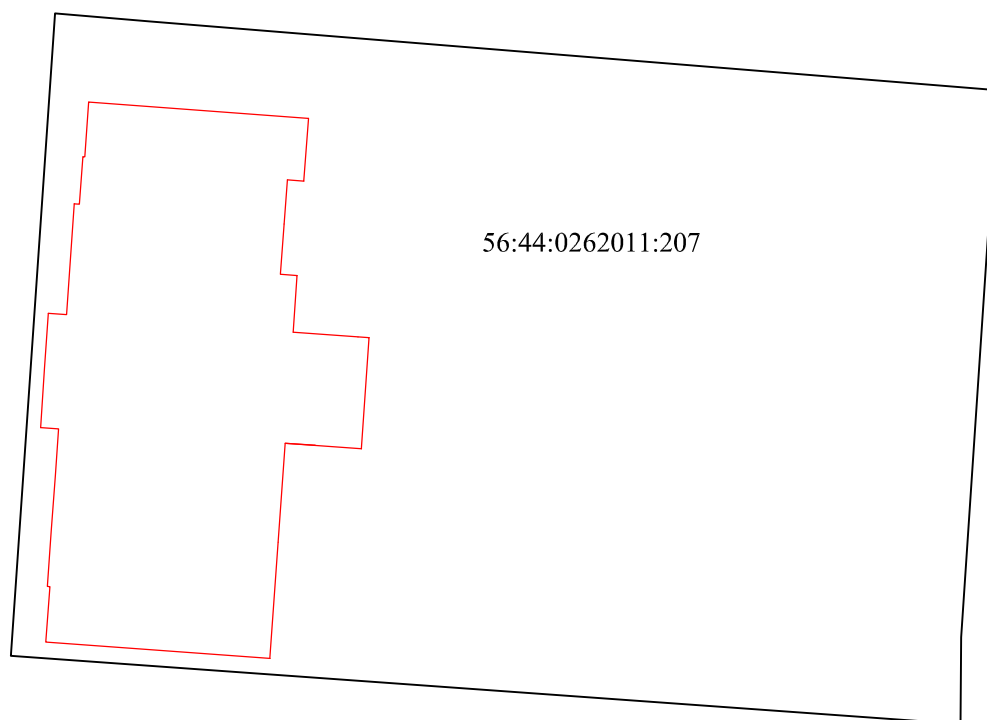
## Схема геодезических построений





### Условные обозначения:

-  - исходный пункт
-  - вновь образованная часть контура, сведения о которой достаточны для определения ее местоположения
-  - линия определенная GPS приемником

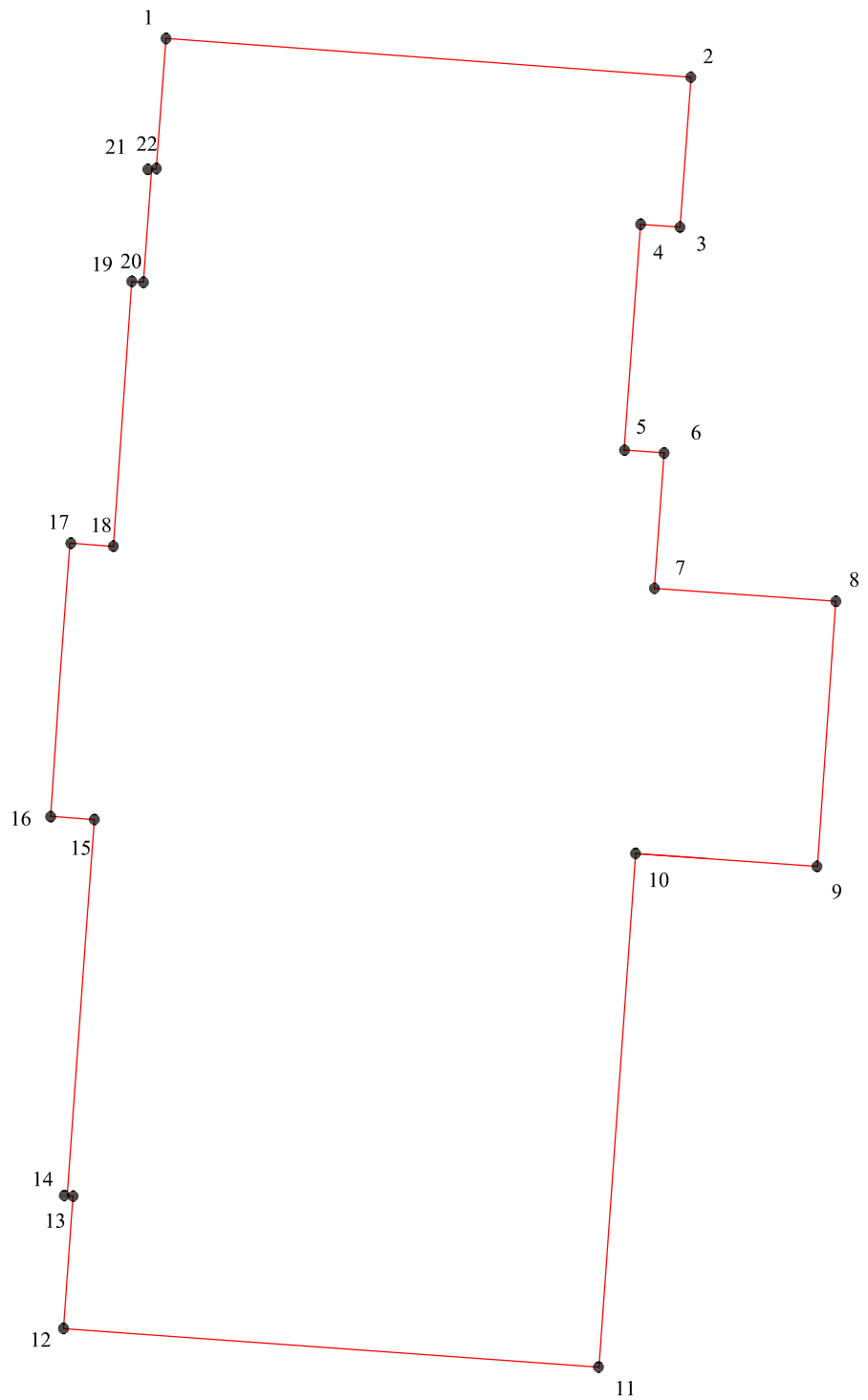
## Схема расположения здания (части здания) на земельном участке



### Условные обозначения:



-  - вновь образованная часть контура, сведения о которой достаточны для определения ее местоположения
-  - граница земельного участка
- 56:44:0262011:207 - обозначение земельного участка

## Чертеж контура здания (части здания)



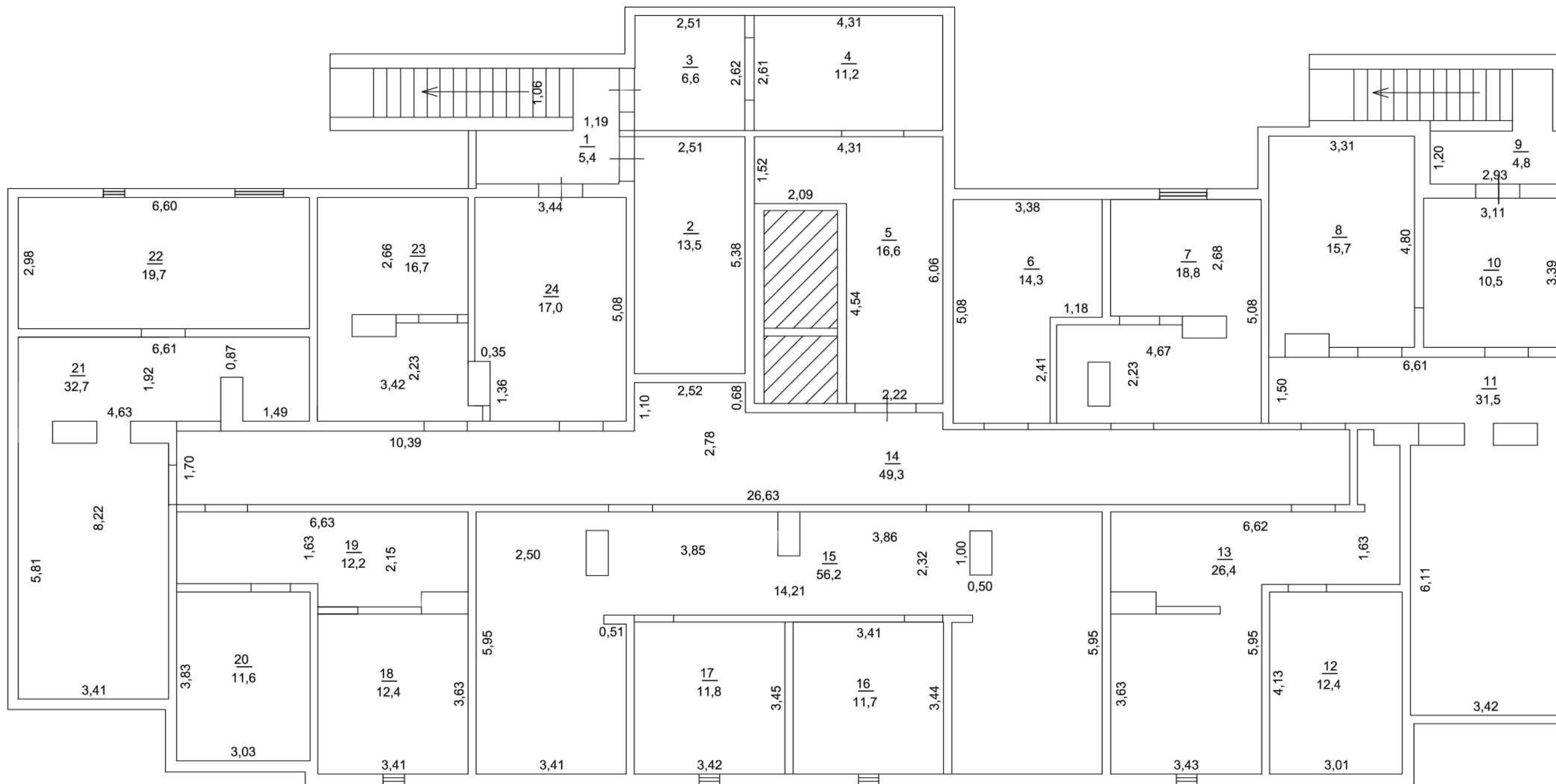
Масштаб 1: 500

### Условные обозначения:

-  - вновь образованная часть контура, сведения о которой достаточны для определения ее местоположения
-  1 - характерная точка контура, сведения о которой позволяют однозначно определить ее положение на местности


План здания

подвал



Масштаб 1: 100

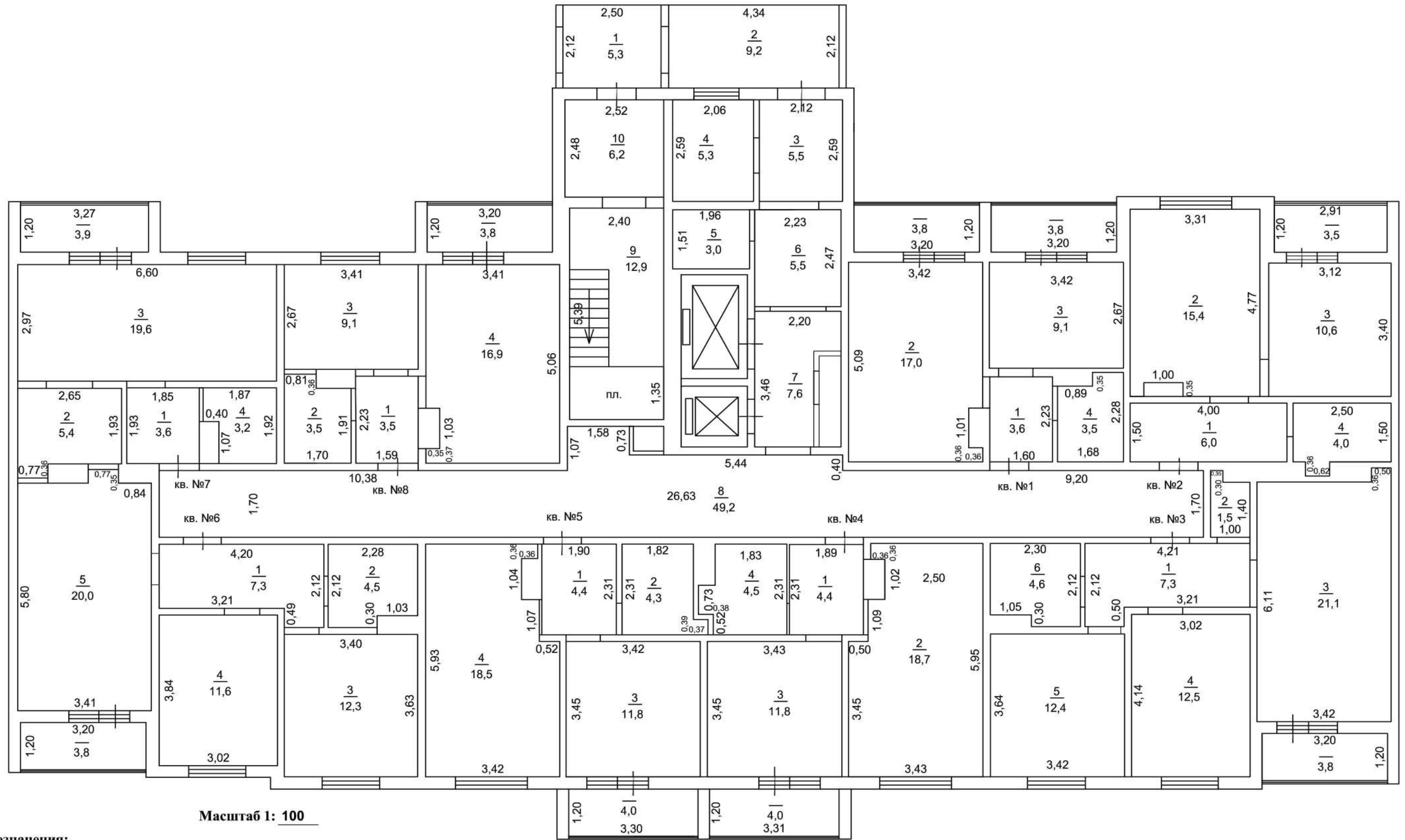
Условные обозначения:

 - стена с окном и дверью



План здания

1 этаж



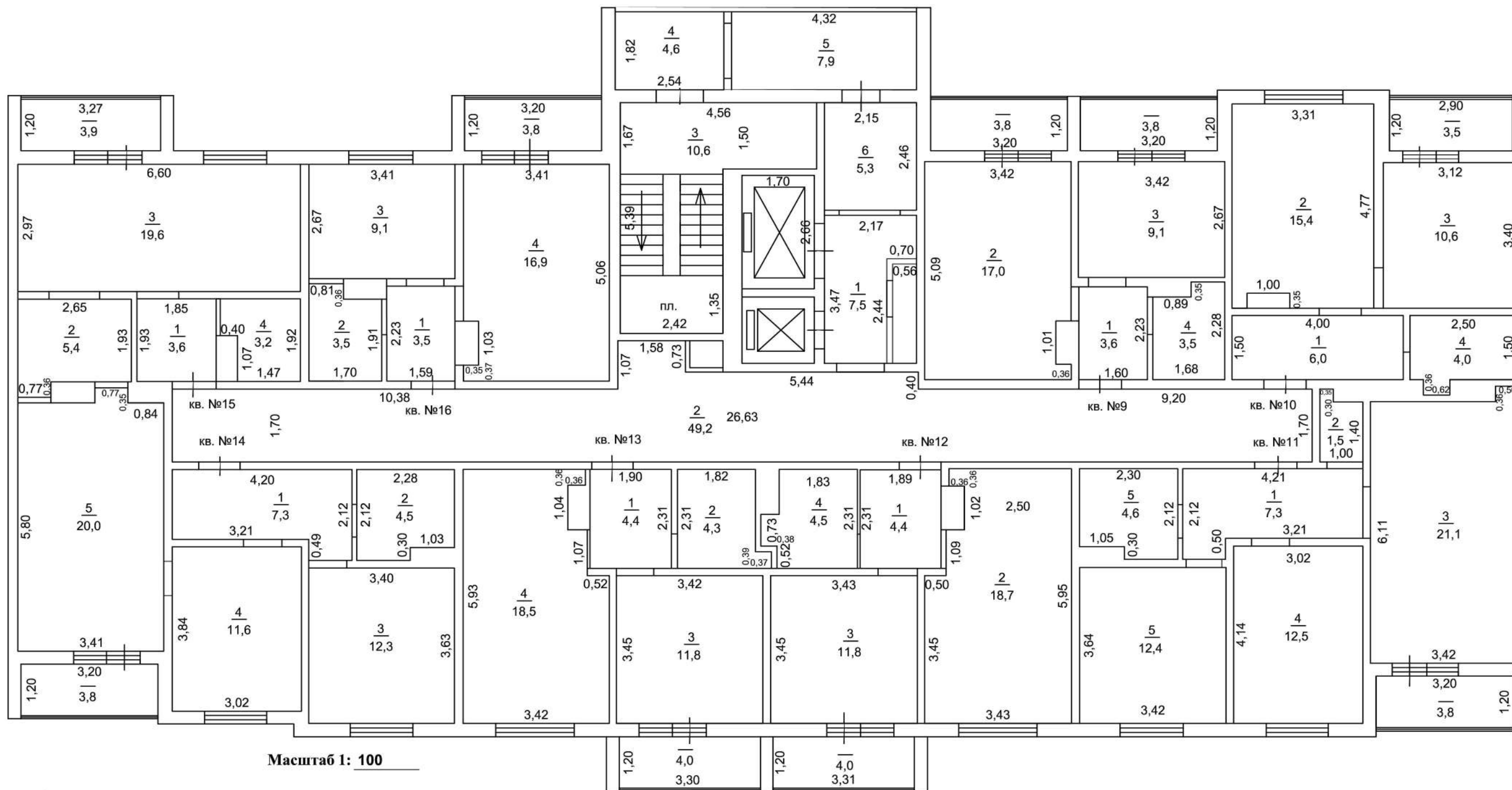
Масштаб 1: 100

Условные обозначения:

- стена с окном и дверью


План здания

2 этаж



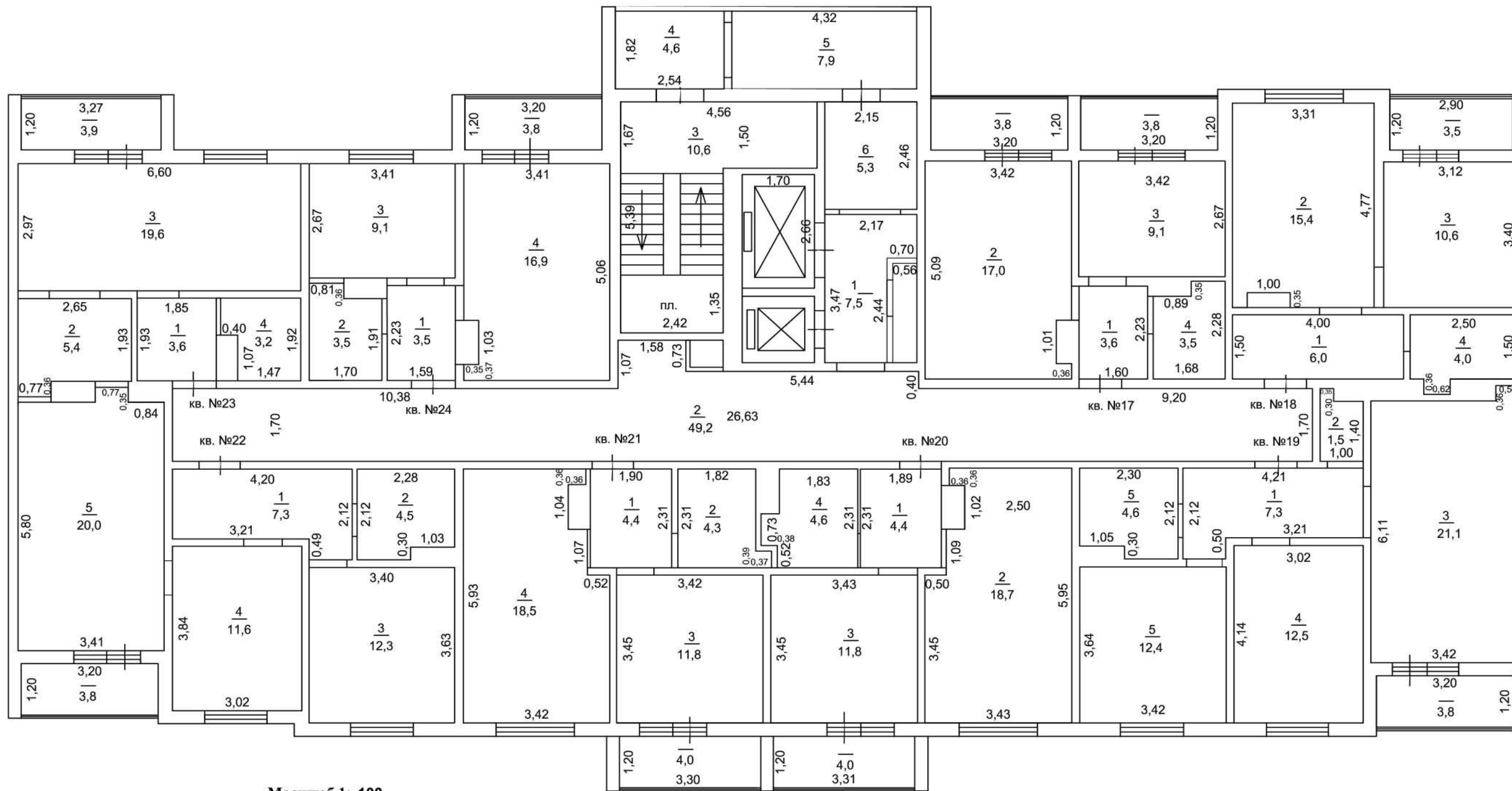
Масштаб 1: 100

Условные обозначения:

 - стена с окном и дверью

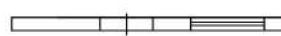
План здания

3 этаж



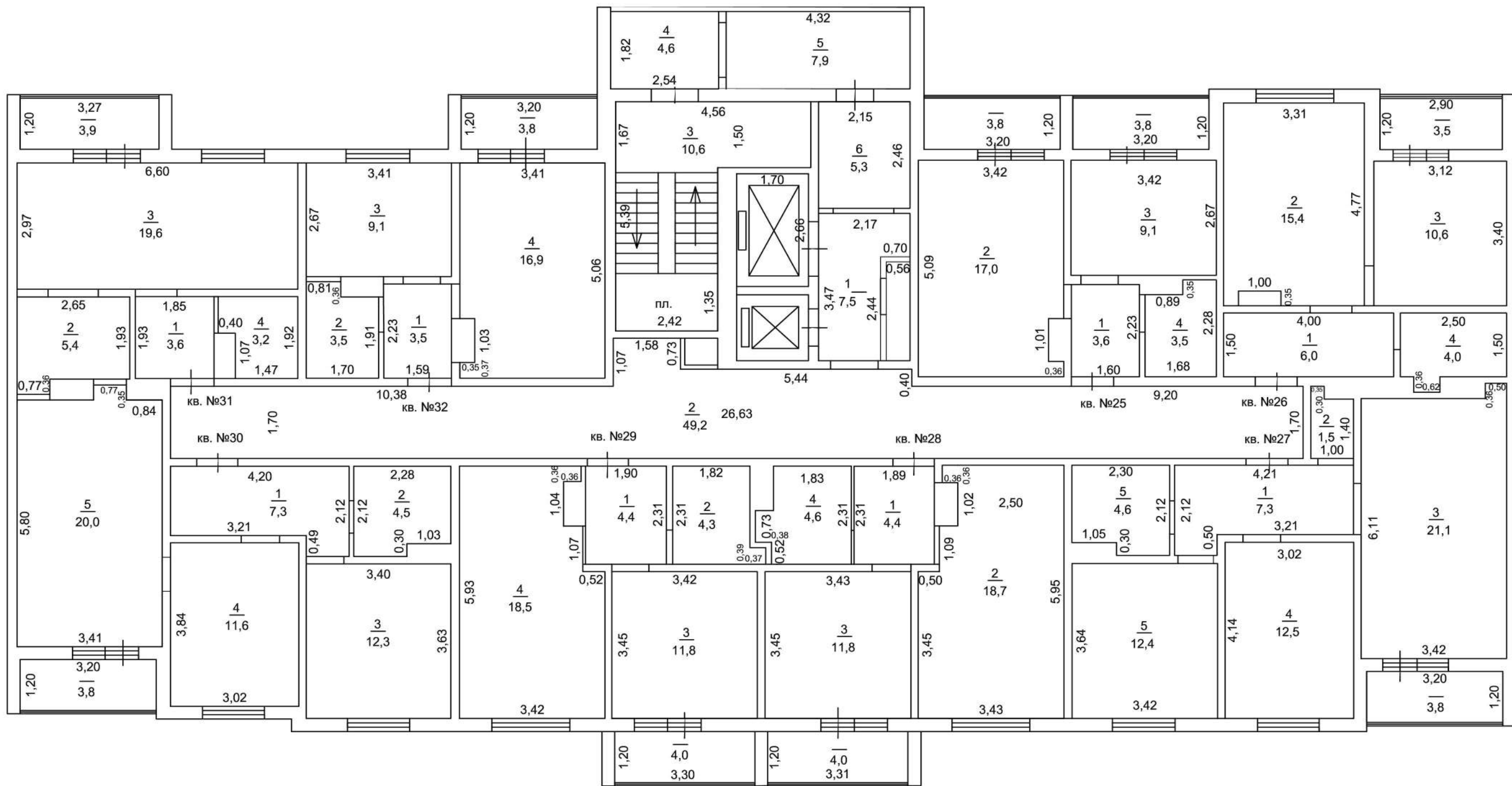
Масштаб 1: 100

Условные обозначения:

 - стена с окном и дверью


План здания

4 этаж



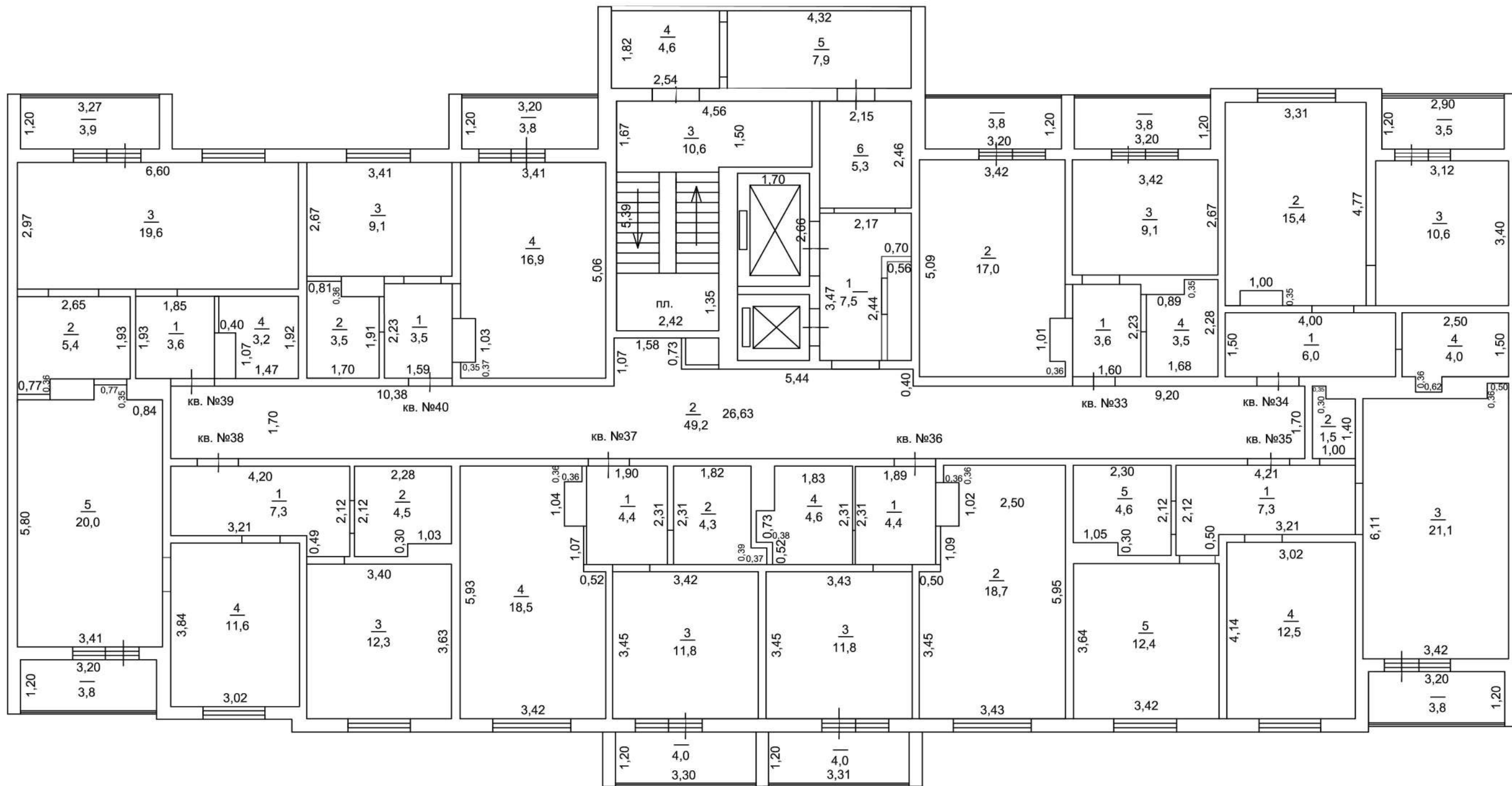
Масштаб 1: 100

Условные обозначения:

 - стена с окном и дверью


План здания

5 этаж



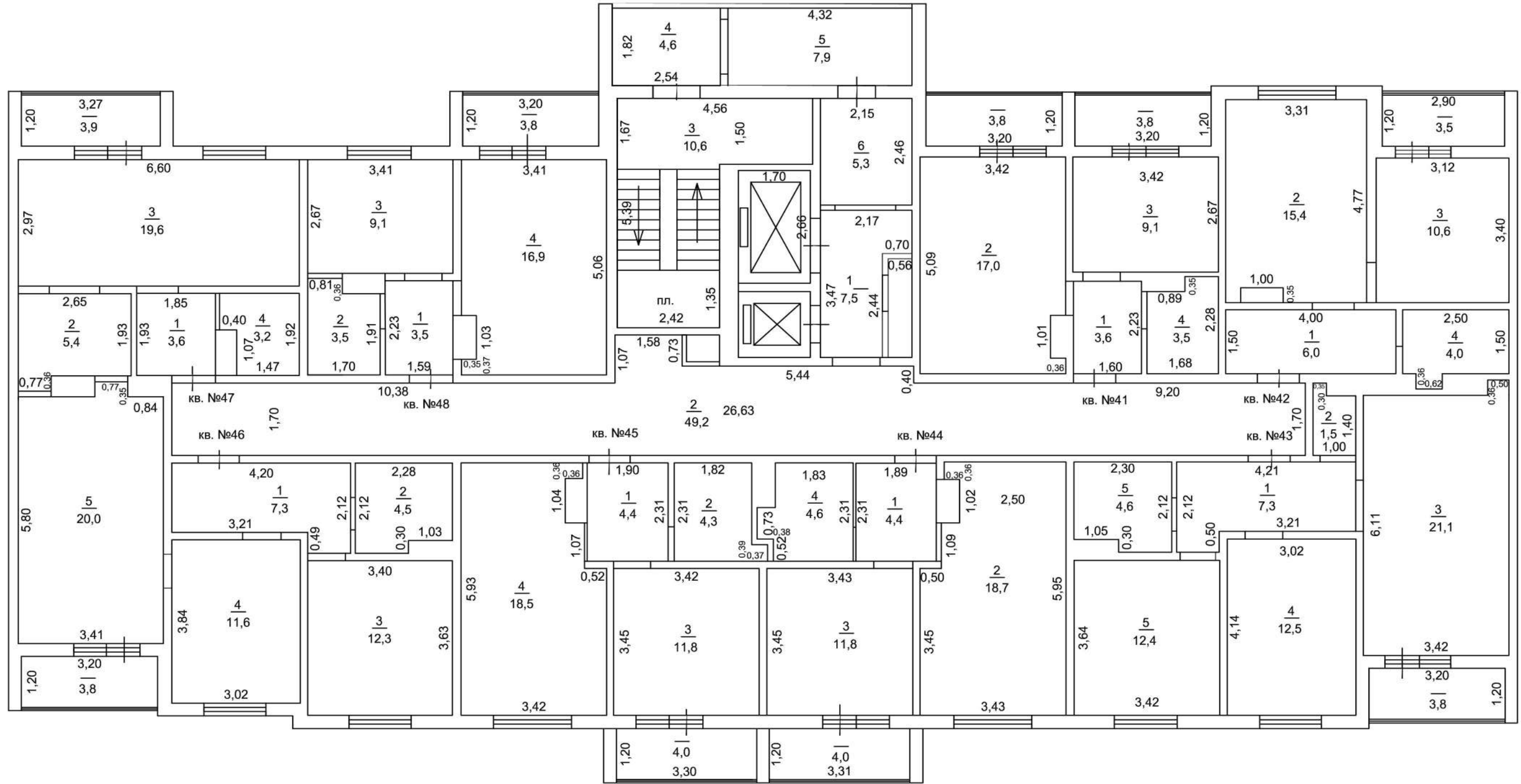
Масштаб 1: 100

Условные обозначения:

 - стена с окном и дверью


План здания

6 этаж



Масштаб 1: 100

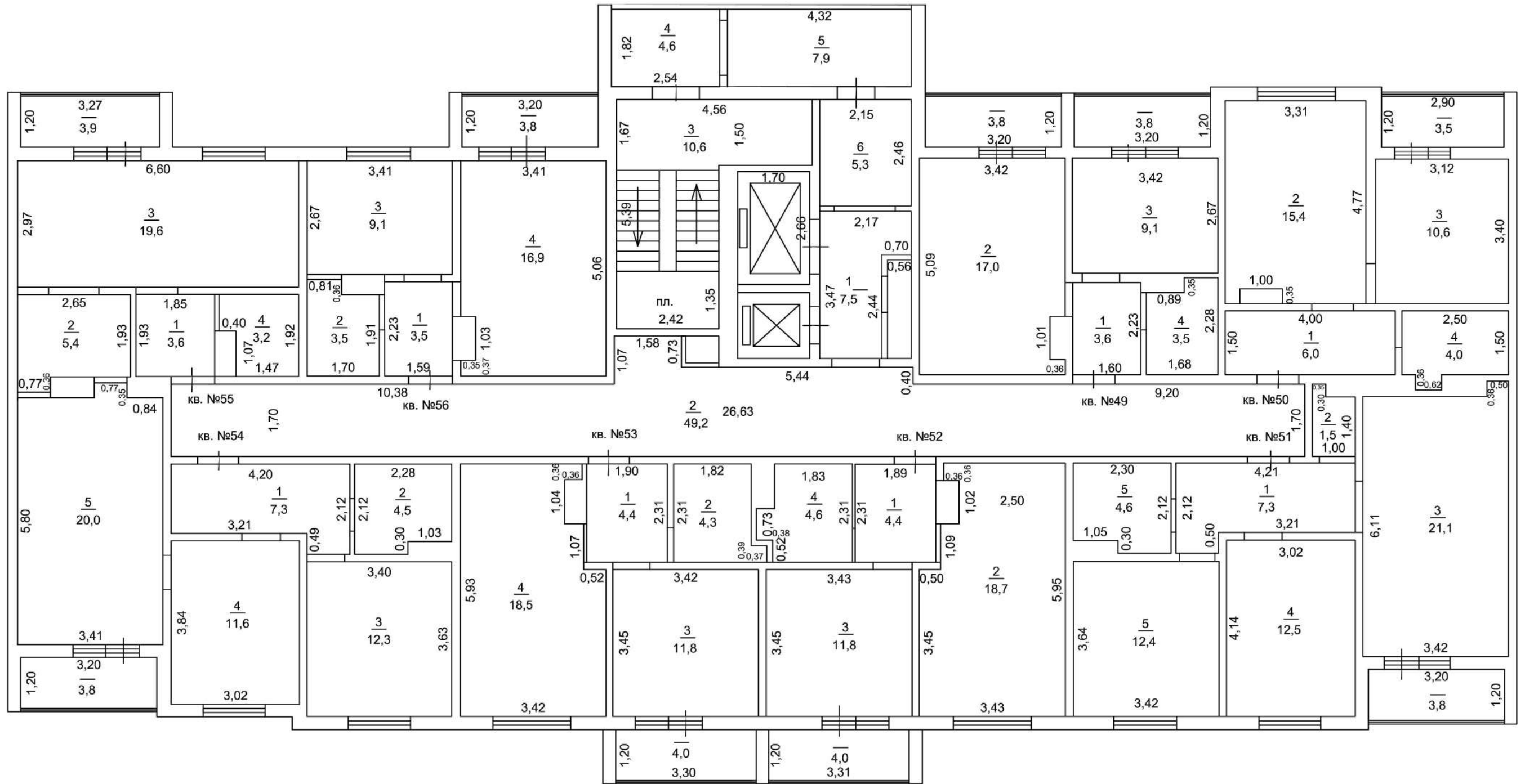
Условные обозначения:

 - стена с окном и дверью




План здания

7 этаж



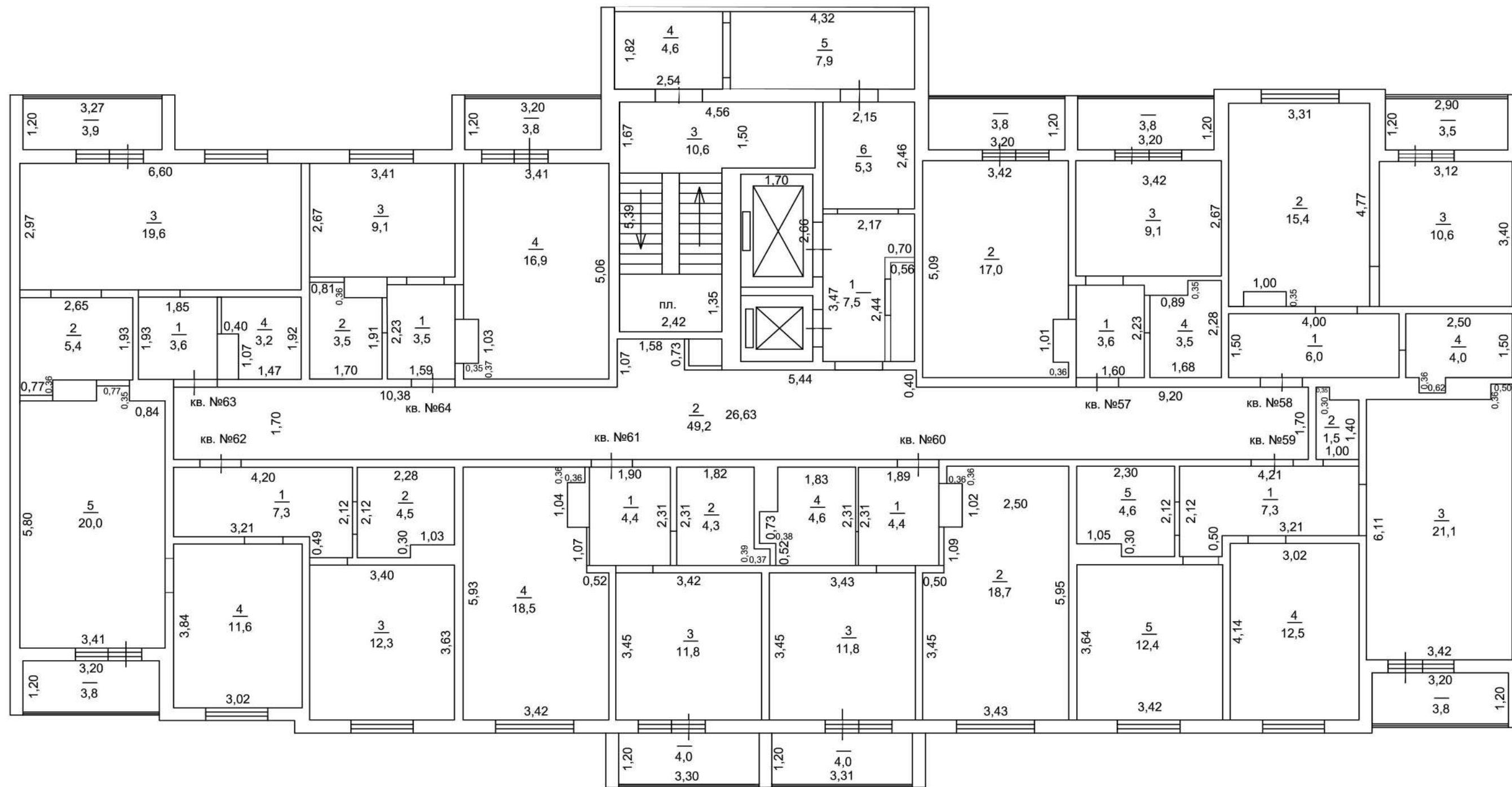
Масштаб 1: 100

Условные обозначения:

 - стена с окном и дверью


План здания

8 этаж



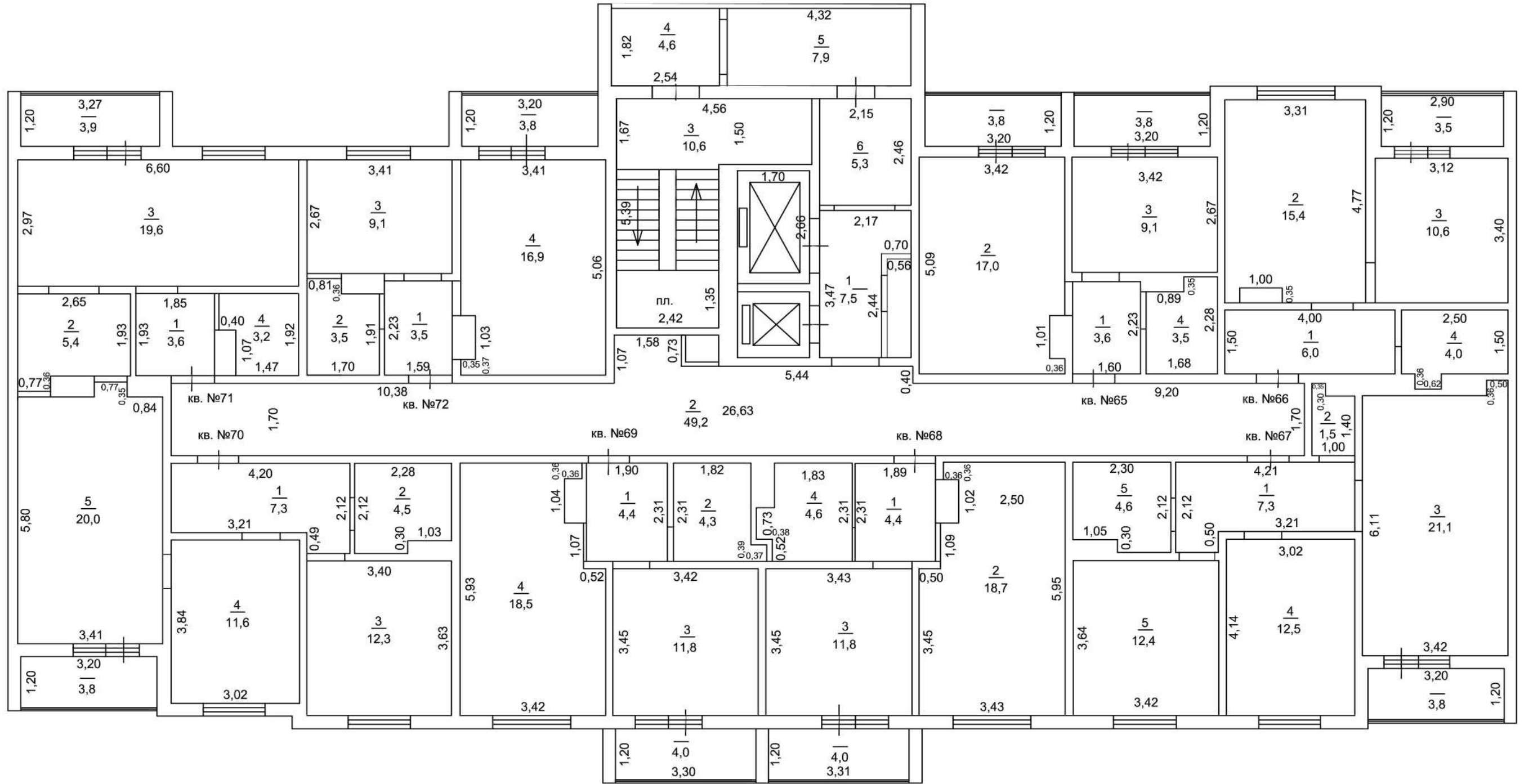
Масштаб 1: 100

Условные обозначения:

 - стена с окном и дверью


План здания

9 этаж



Масштаб 1: 100

Условные обозначения:

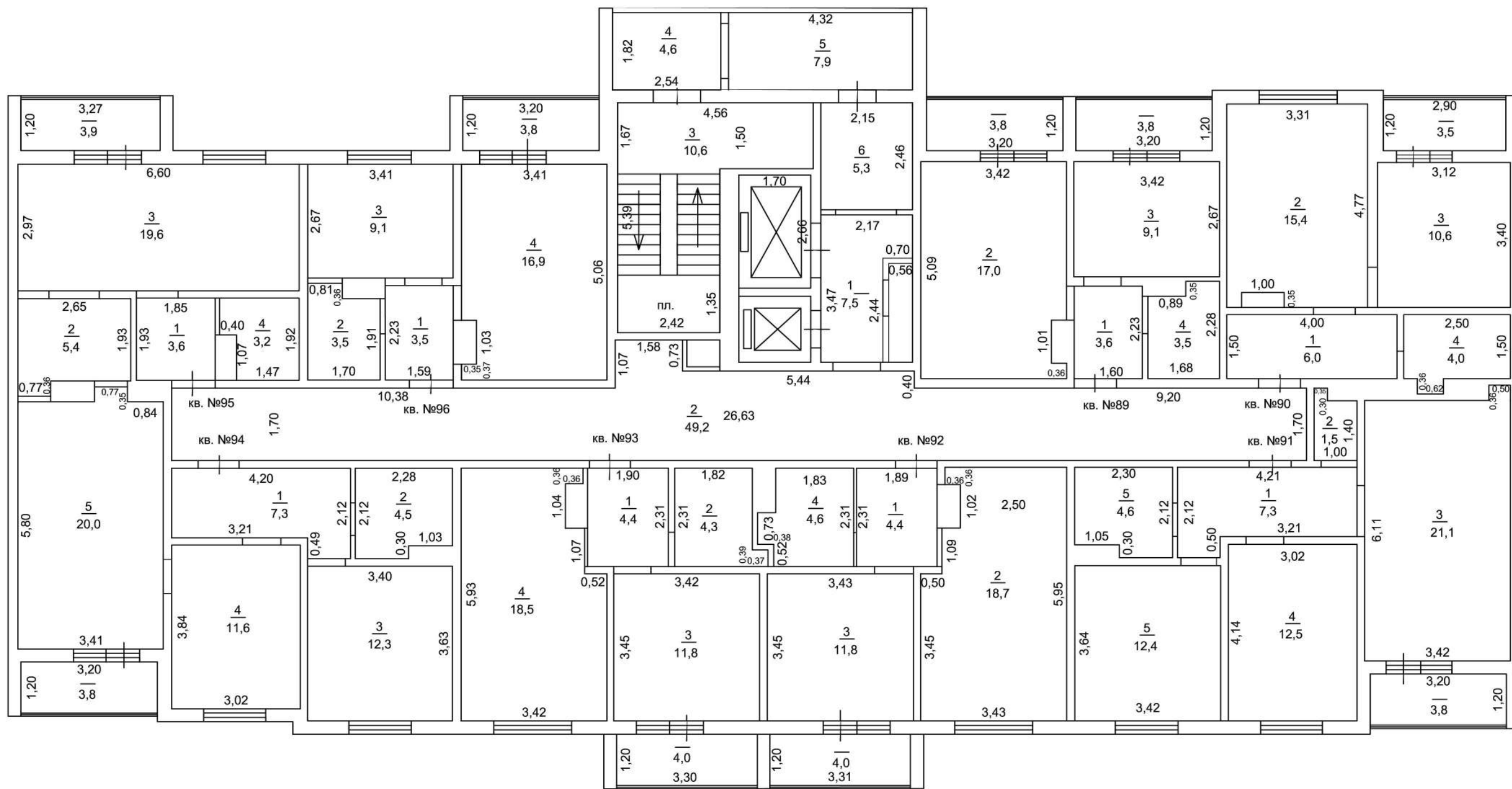
 - стена с окном и дверью





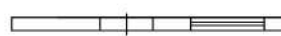
План здания

12 этаж



Масштаб 1: 100

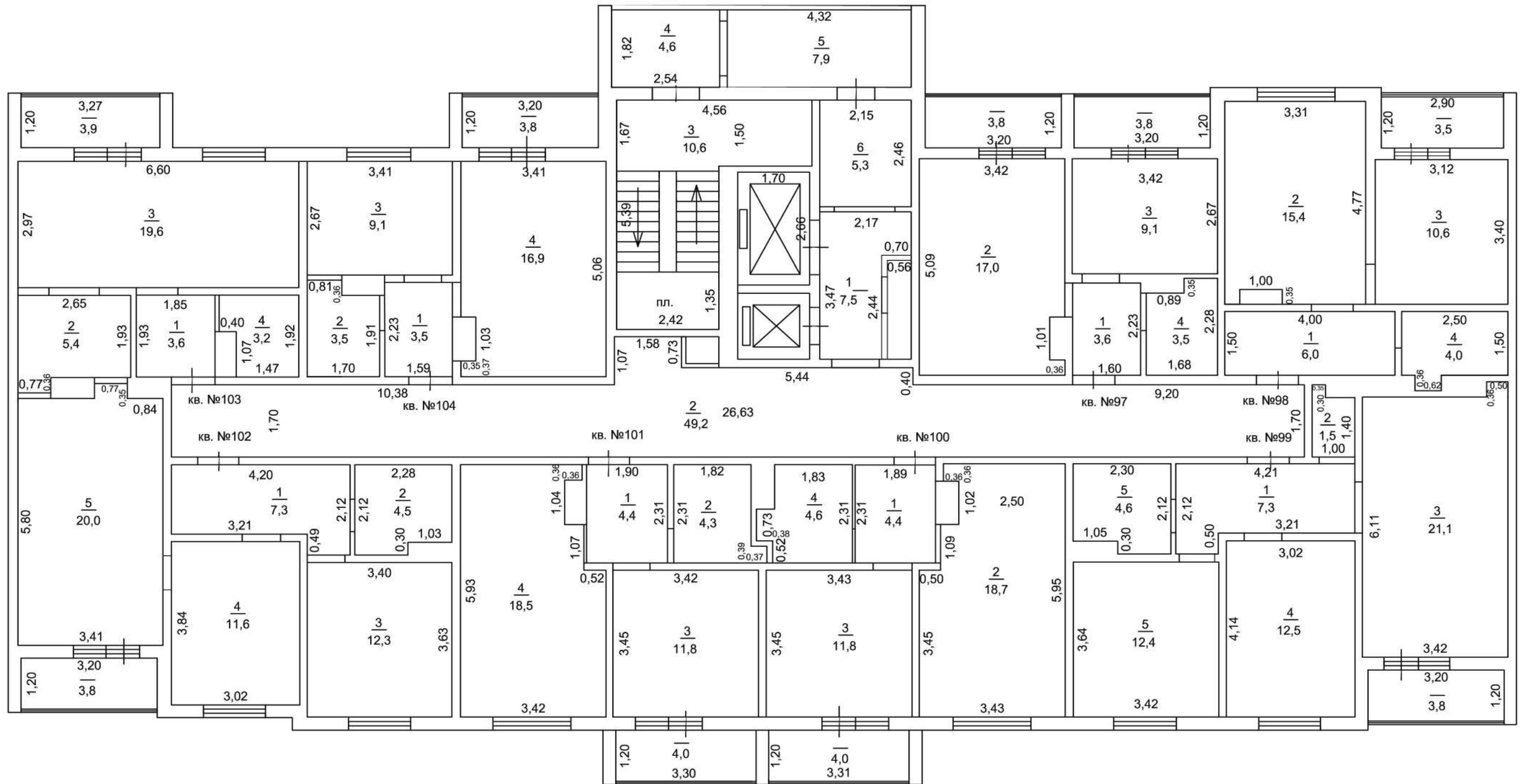
Условные обозначения:

 - стена с окном и дверью




План здания

13 этаж



Масштаб 1: 100

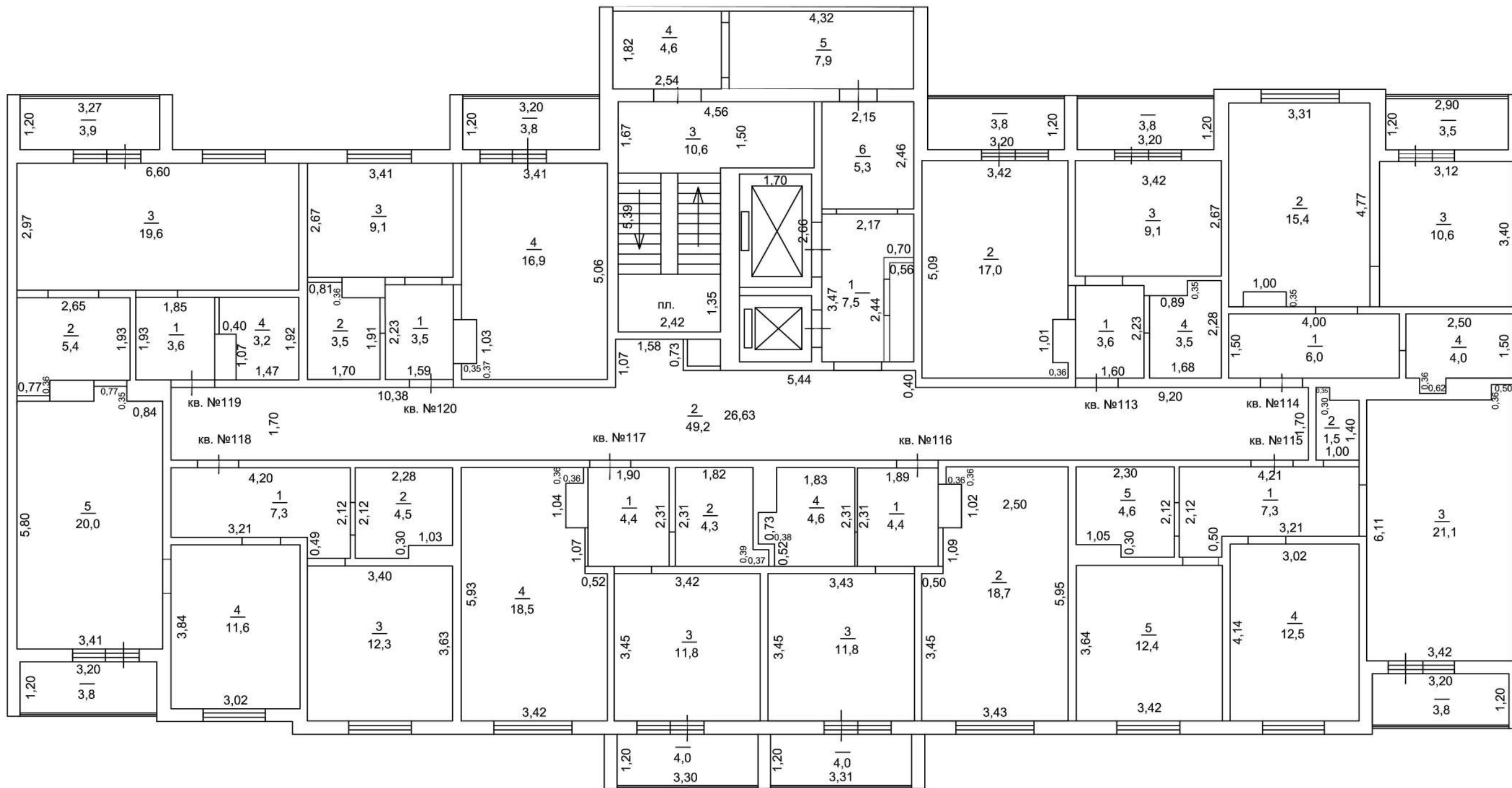
Условные обозначения:

 - стена с окном и дверью




План здания

15 этаж



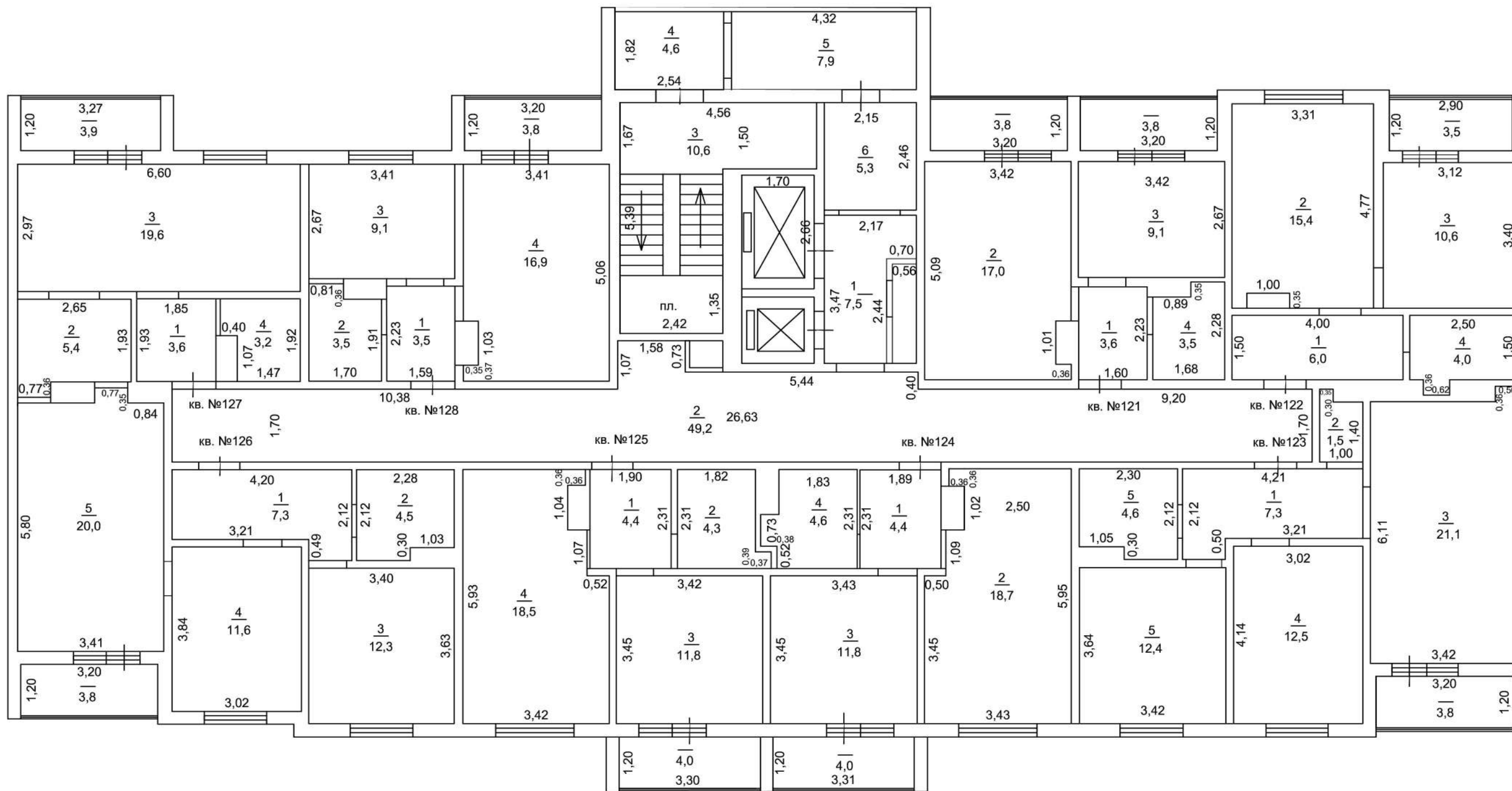
Масштаб 1: 100

Условные обозначения:

 - стена с окном и дверью

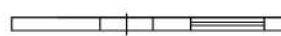
План здания

16 этаж



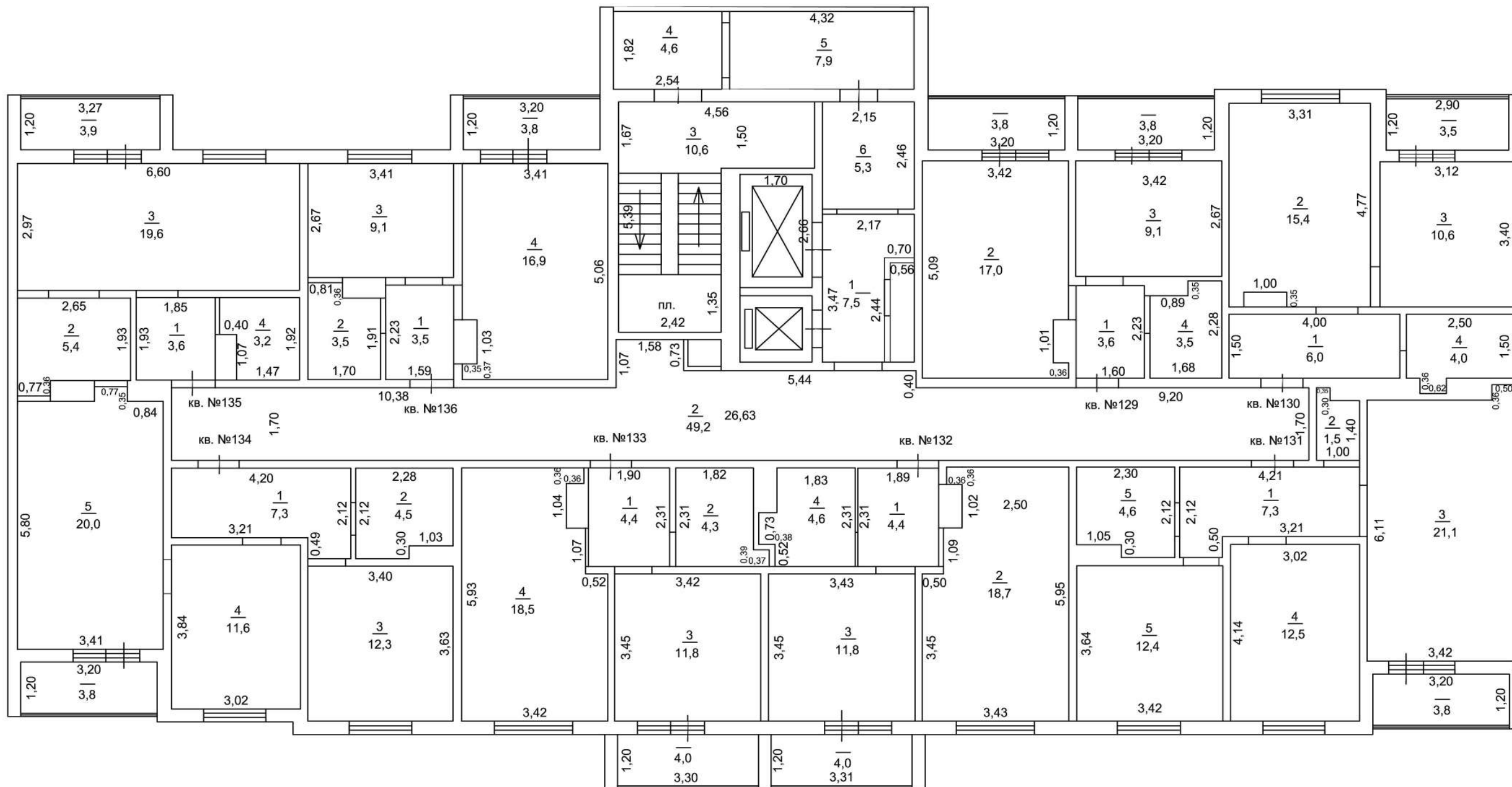
Масштаб 1: 100

Условные обозначения:

 - стена с окном и дверью

План здания

17 этаж



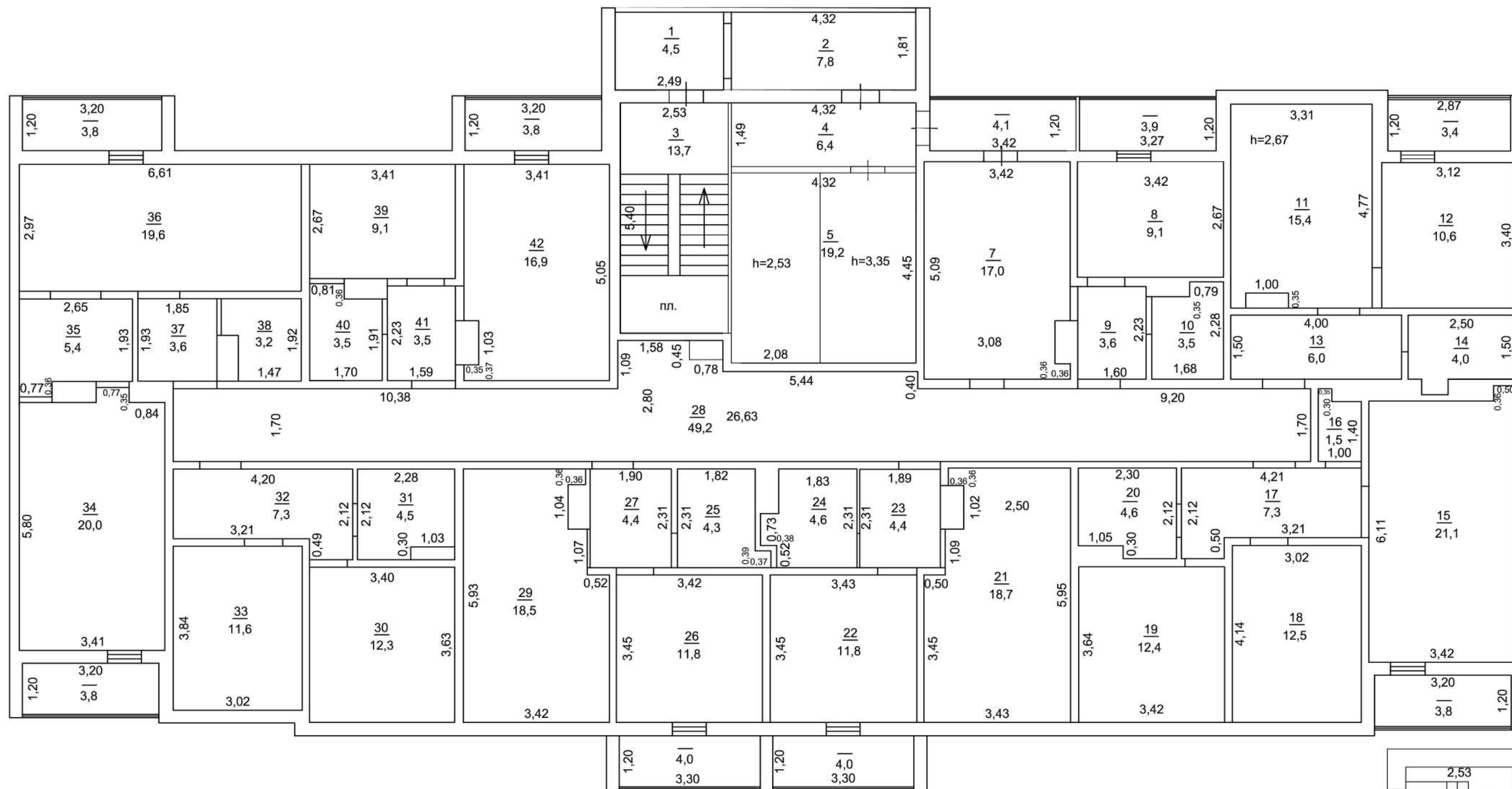
Масштаб 1: 100

Условные обозначения:

 - стена с окном и дверью

План здания


технический этаж

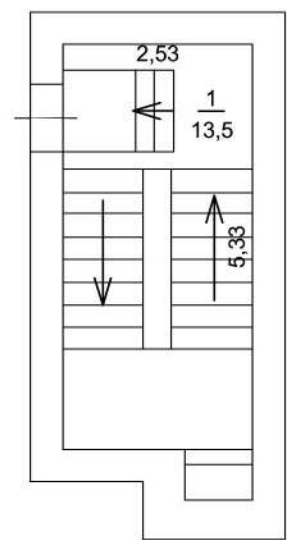


На отметке + 51,47

Масштаб 1: 100

Условные обозначения:

 - стена с окном и дверью







**Департамент градостроительства и земельных отношений  
администрации города Оренбурга**

Кому Общество с ограниченной  
ответственностью «ИПК «Энергия»;  
директор Брюхина Марина Васильевна;  
адрес: г. Оренбург, ул. Туркестанская,  
дом 5, офис 701 А; тел: 8-903-392-95-89;  
ИНН: 5609063214

**РАЗРЕШЕНИЕ  
НА СТРОИТЕЛЬСТВО**

Дата 06.09.2021

№ 56-301000-154-2021

***Департамент градостроительства и земельных отношений***

(наименование уполномоченного федерального органа исполнительной власти или органа исполнительной власти субъекта Российской Федерации, или органа

***администрации города Оренбурга***

местного самоуправления, осуществляющих выдачу разрешения на строительство. Государственная корпорация по атомной энергии "Росатом")

в соответствии со статьей 51 Градостроительного кодекса Российской Федерации разрешает:

1	<b><u>Строительство объекта капитального строительства</u></b>	
2	Наименование объекта капитального строительства (этапа) в соответствии с проектной документацией	<i>Жилой дом, расположенный на земельном участке с кадастровым номером 56:44:0262011:207, по адресу: Оренбургская область, г. Оренбург, ул. Центральная</i>
	Наименование организации, выдавшей положительное заключение экспертизы проектной документации, и в случаях, предусмотренных законодательством Российской Федерации, реквизиты приказа об утверждении положительного заключения государственной экологической экспертизы	<i>ООО «Центр экспертиз»</i>
	Регистрационный номер и дата выдачи положительного заключения экспертизы проектной документации и в случаях, предусмотренных законодательством Российской Федерации, реквизиты приказа об утверждении положительного заключения государственной экологической экспертизы	<i>№ 56-2-1-3-048115-2021 от 26.08.2021</i>
3	Кадастровый номер земельного участка (земельных участков), в пределах которого (которых) расположен или планируется расположение объекта капитального строительства	<i>56:44:0262011:207</i>
	Номер кадастрового квартала (кадастровых кварталов), в пределах которого (которых) расположен или планируется расположение объекта капитального строительства	<i>56:44:0262011</i>

	Кадастровый (условный) номер реконструируемого объекта капитального строительства	-
3.1	Сведения о градостроительном плане земельного участка	№ РУ-56-3-01-0-00-2021-0202 от 20.05.2021
3.3	Сведения о проектной документации объекта капитального строительства, планируемого к строительству, реконструкции, проведению работ сохранения объекта культурного наследия, при которых затрагиваются конструктивные и другие характеристики надежности и безопасности объекта	ООО «Проектное бюро «Город», 2021 год; ООО «Фундаментстройпроект», 2021 год
4	Краткие проектные характеристики для строительства, реконструкции объекта капитального строительства, объекта культурного наследия, если при проведении работ по сохранению объекта культурного наследия затрагиваются конструктивные и другие характеристики надежности и безопасности такого объекта:	
	Общая площадь (кв. м):	8820,59
	Объем (куб. м):	30841,98
	Количество этажей (шт.):	19
	Количество подземных этажей (шт.):	1
	Площадь застройки (кв. м):	633,90
	Иные показатели:	Общая площадь квартир – 5748,21 кв. м.; Жилая площадь квартир – 2038,81 кв.м.; Количество квартир – 136 шт.; 1-комнатных – 102 шт.; 2-комнатных – 34 шт.
5	Адрес (местоположение) объекта:	Оренбургская область, город Оренбург, улица Центральная

Срок действия настоящего разрешения – до “ 06 ” сентября 2024 г. в соответствии с \_\_\_\_\_ проектом организации строительства

**Начальник департамента  
градостроительства и земельных  
отношений администрации города  
Оренбурга**  
(должность)



(подпись)

**М. С. Корбан**  
(расшифровка подписи)

“ 06 ” сентября 2021 г.

М.П.





Прошито и скреплено печатью на

180 листах

Кадастровый инженер Алибаев А.Г.

24.06.2023 г.

дата

подпись



## ТЕХНИЧЕСКИЙ ПЛАН

### сооружения

(вид объекта недвижимости, в отношении которого подготовлен технический план, в  
родительном падеже)

### Общие сведения о кадастровых работах

**1. Технический план подготовлен в результате выполнения кадастровых работ в связи с:  
созданием сооружения, расположенного по адресу: Оренбургская область, г. Оренбург, ул.  
Центральная**

**2. Сведения о заказчике кадастровых работ**

Общество с ограниченной ответственностью «Специализированный застройщик «ИПК  
«Энергия»

**3. Сведения о кадастровом инженере**

Фамилия, имя, отчество (*при наличии отчества*) Алибаев Артур Гарифуллаевич

Страховой номер индивидуального лицевого счета 144-293-559 71

Уникальный регистрационный номер члена саморегулируемой организации кадастровых  
инженеров в реестре членов саморегулируемой организации кадастровых инженеров и дата  
внесения сведений о физическом лице в такой реестр 956 11.11.2016

Контактный телефон 89023654272

Почтовый адрес и адрес электронной почты, по которым осуществляется связь с кадастровым  
инженером Оренбургская область, Оренбургский район, село Подгородняя Покровка, улица  
Самарская, д 66, alibaev2006@yandex.ru

Наименование саморегулируемой организации кадастровых инженеров, членом которой является  
кадастровый инженер Ассоциация Гильдия Кадастровых Инженеров

Полное или (в случае, если имеется) сокращенное наименование юридического лица, если  
кадастровый инженер является работником юридического лица, адрес юридического лица

Наименование, номер и дата документа, на основании которого выполняются кадастровые  
работы Договор №44/23 20-03-2023 г.

Дата подготовки технического плана (число, месяц, год) 24-06-2023 г.

## Исходные данные

### 1. Перечень документов, использованных при подготовке технического плана

№ п/п	Наименование документа	Реквизиты документа
1	2	3
1	Проект	№б/н, выдан 01.06.2021
2	Заявление о предоставлении в пользование документов из государственного фонда	№232, выдан 13.08.2020
3	Выписка из ЕГРН	№99/2022/477405774, выдан 30.06.2022

### 2. Сведения о геодезической основе, использованной при подготовке технического плана Система координат МСК - субъект 56

№ п/п	Название пункта и тип знака геодезической сети	Класс геодезической сети	Координаты, м		Сведения о состоянии на <u>23.06.23</u>		
			X	Y	наружног о знака пункта	центра пункта	марки
1	2	3	4	5	6	7	8
1	3191 полиг. знак	4 класс	433072.6 4	2310671.7 5	не обнаружен	сохранилс я	сохранилас ь
2	0440 полиг. знак	2 класс	421279.2 0	2302873.0 4	не обнаружен	сохранилс я	сохранилас ь
3	0119 полиг. знак	1 класс	430214.1 6	231024.98	не обнаружен	сохранилс я	сохранилас ь

### 3. Сведения о средствах измерений

№ п/п	Наименование прибора (инструмента, аппаратуры)	Сведения об утверждении типа средств измерений	Реквизиты свидетельства о поверке прибора (инструмента, аппаратуры)
1	2	3	4
1	Аппаратура геодезическая спутниковая EFT M1 GNSS, серийный номер 10209472	53818-13	Свидетельство о поверке №С-ГСХ/02-03-2023/227620420
2	Аппаратура геодезическая спутниковая EFT RS2	83226-21	С-ГСХ/10-01-2023/214396721

### 4. Сведения об объекте (объектах) недвижимости, из которого (которых) был образован объект недвижимости

№ п/п	Кадастровый номер
1	2
-	-

### 5. Сведения о помещениях, машино-местах, расположенных в здании, сооружении

#### 5.1. Сведения о помещениях, расположенных в здании, сооружении

<b>№ п/ п</b>	<b>Кадастровый номер помещения</b>	
<b>1</b>	<b>2</b>	
-	-	
<b>5.2. Сведения о машино-местах, расположенных в здании, сооружении</b>		
<b>№ п/ п</b>	<b>Кадастровый номер машино-места</b>	
<b>1</b>	<b>2</b>	
-	-	
<b>6. Сведения об объектах недвижимости, входящих в состав единого недвижимого комплекса</b>		
<b>№ п/ п</b>	<b>Вид объекта недвижимости, входящего в состав единого недвижимого комплекса</b>	<b>Кадастровый номер</b>
<b>1</b>	<b>2</b>	<b>3</b>
-	-	-



### Сведения о выполненных измерениях и расчетах

#### 1. Метод определения координат характерных точек контура объекта недвижимости, части (частей) объекта недвижимости

Номер контура	Номера характерных точек контура	Метод определения координат
<b>1</b>	<b>2</b>	<b>3</b>
1	1-4	Метод спутниковых геодезических измерений (определений)

#### 2. Точность определения координат характерных точек контура объекта недвижимости

Номер контура	Номера характерных точек контура	Формулы, примененные для расчета средней квадратической погрешности определения координат характерных точек контура ( $M_t$ ), м
<b>1</b>	<b>2</b>	<b>3</b>
1	1-4	$M_t = \sqrt{(M_0^2 + M_1^2)} = \sqrt{(0.07^2 + 0.07^2)} = 0.10$

#### 3. Точность определения координат характерных точек контура части (частей) объекта недвижимости

Номер контура	Номера характерных точек контура	Учетный номер или обозначение части	Формулы, примененные для расчета средней квадратической погрешности определения координат характерных точек контура ( $M_t$ ), м
<b>1</b>	<b>2</b>	<b>3</b>	<b>4</b>
-	-	-	-

## Описание местоположения объекта недвижимости

### 1. Описание местоположения здания, сооружения, объекта незавершенного строительства на земельном участке

#### 1.1. Сведения о характерных точках контура объекта недвижимости

Зона №

Номер контура	Номера характерных точек контура	Координаты, м		R, м	Средняя квадратическая погрешность определения координат характерных точек контура (M <sub>t</sub> ), м	Тип контура	Глубина, высота, м	
		X	Y				H <sub>1</sub>	H <sub>2</sub>
1	2	3	4	5	6	7	8	9
1	1	422061.17	2305491.01	-	0.10	Подземный	-	-
1	2	422059.40	2305491.63	-	0.10	Подземный	-	-
1	3	422059.03	2305496.25	-	0.10	Подземный	-	-
1	4	422060.04	2305496.72	-	0.10	Подземный	-	-
-	-	-	-	-	-	-	-	-

#### 1.2. Сведения о предельных глубине и высоте конструктивных элементов объекта недвижимости

Предельная глубина конструктивных элементов объекта недвижимости, м	
Предельная высота конструктивных элементов объекта недвижимости, м	

#### 1.3. Сведения о характерных точках пересечения контура объекта недвижимости с контуром (контурами) иных зданий, сооружений, объектов незавершенного строительства

Зона № =

Номер контура	Номера характерных точек контура	Координаты, м		Средняя квадратическая погрешность определения координат характерных точек контура (M <sub>t</sub> ), м	Тип контура	Глубина, высота, м		Кадастровый номер
		X	Y			H <sub>1</sub>	H <sub>2</sub>	
1	2	3	4	5	6	7	8	9
-	-	-	-	-	-	-	-	-

### 2. Описание местоположения машино-места

Обозначение машино-места (номер) =

#### 2.1. Сведения о расстояниях

##### 2.1.1. Сведения о расстояниях от специальных меток до характерных точек границ машино-места

<b>№ п/п специальной метки</b>	<b>№ п/п характерной точки границы машино-места</b>	<b>Расстояние, м</b>	
<b>1</b>	<b>2</b>	<b>3</b>	
-	-	-	
<b>2.1.2. Сведения о расстояниях между характерными точками границ машино-места</b>			
<b>№ п/п характерной точки границы машино-места</b>	<b>№ п/п характерной точки границы машино-места</b>	<b>Расстояние, м</b>	
<b>1</b>	<b>2</b>	<b>3</b>	
-	-	-	
<b>2.2. Сведения о координатах специальных меток</b>			
<b>№ п/п специальной метки</b>	<b>Координаты, м</b>		<b>Средняя квадратическая погрешность определения координат (Mt), м</b>
	<b>X</b>	<b>Y</b>	
<b>1</b>	<b>2</b>	<b>3</b>	<b>4</b>
-	-	-	-
<b>2.3. Сведения о характерных точках границ помещения, в котором расположено машино-место</b>			
<b>Номера характерных точек границ помещения</b>	<b>Координаты, м</b>		<b>Средняя квадратическая погрешность определения координат характерных точек (Mt), м</b>
	<b>X</b>	<b>Y</b>	
<b>1</b>	<b>2</b>	<b>3</b>	<b>4</b>
-	-	-	-

<b>Характеристики объекта недвижимости</b>		
<b>№ п/п</b>	<b>Наименование характеристики</b>	<b>Значение характеристики</b>
<b>1</b>	<b>2</b>	<b>3</b>
1	Вид объекта недвижимости	сооружение
2	Кадастровый номер объекта недвижимости	-
3	Ранее присвоенный государственный учетный номер объекта недвижимости (кадастровый, инвентарный или условный номер)	-
	Кадастровый номер исходного объекта недвижимости	-
4	Кадастровый номер земельного участка (земельных участков), в пределах которого (которых) расположен объект недвижимости	56:44:0262011:207
5	Номер кадастрового квартала (кадастровых кварталов), в пределах которого (которых) расположен объект недвижимости	56:44:0262011
6	Кадастровый номер иного объекта недвижимости, в пределах (в составе) которого расположен объект недвижимости	-
	Номер, тип этажа (этажей), на котором (которых) расположено помещение	
	Номер, тип этажа, на котором расположено машино-место	-
	Обозначение (номер) помещения, машино-места на поэтажном плане	-
7	Адрес объекта недвижимости	Российская Федерация, Оренбургская область, город Оренбург, улица Центральная
	Дата последнего обновления записи в государственном адресном реестре	-
	Местоположение объекта недвижимости	Российская Федерация, Оренбургская область, город Оренбург, улица Центральная
	Дополнение местоположения объекта недвижимости	-
8	Назначение объекта недвижимости	1.1. Сооружения электроэнергетики
	Проектируемое назначение объекта незавершенного строительства	-
9	Наименование объекта недвижимости	Сеть электроснабжения
10	Количество этажей объекта недвижимости	
	в том числе подземных	
11	Материал наружных стен здания	-
12	Год ввода объекта недвижимости в эксплуатацию по завершении его строительства	-
	Год завершения строительства объекта недвижимости	2023
13	Площадь объекта недвижимости (Р), м <sup>2</sup>	-
14	Вид (виды) разрешенного использования	-

	<b>объекта недвижимости</b>	
15	<b>Основная характеристика сооружения и ее значение</b>	Протяженность: 8м.
	<b>Основная характеристика объекта незавершенного строительства и ее проектируемое значение</b>	-
16	<b>Степень готовности объекта незавершенного строительства, %</b>	-
17	<b>Сведения о включении объекта недвижимости в единый государственный реестр объектов культурного наследия (памятников истории и культуры) народов Российской Федерации</b>	-
	<b>Регистрационный номер, вид и наименование объекта недвижимости в едином государственном реестре объектов культурного наследия (памятников истории и культуры) народов Российской Федерации либо регистрационный номер учетной карты объекта, представляющего собой историко-культурную ценность, вид и наименование выявленного объекта культурного наследия</b>	-
	<b>Реквизиты решений Правительства Российской Федерации, органов охраны объектов культурного наследия о включении объекта недвижимости в единый государственный реестр объектов культурного наследия (памятников истории и культуры) народов Российской Федерации либо об отнесении объекта недвижимости к выявленным объектам культурного наследия, подлежащим государственной охране</b>	-
	<b>Реквизиты документа, на основании которого установлены требования к сохранению, содержанию и использованию объектов культурного наследия (памятников истории и культуры) народов Российской Федерации, требования к обеспечению доступа к таким объектам либо выявленного объекта культурного наследия</b>	-

### **Заключение кадастрового инженера**

Настоящий технический план здания подготовлен для постановки на государственный кадастровый учет сооружения - Сеть электроснабжения. Количество контуров сооружения: 1. Адрес сооружения: Российская Федерация, Оренбургская область, город Оренбург, улица Центральная.

Кадастровый инженер Алибаев Артур Гарифуллаевич является членом Некоммерческой саморегулируемой организации Ассоциация "Гильдия Кадастровых Инженеров". Номер в государственном реестре СРО: № 011 от 31 Октября 2016 года. Уникальный регистрационный номер члена саморегулируемой организации кадастровых инженеров в реестре членов саморегулируемой организации кадастровых инженеров и дата внесения сведений о физическом лице в такой реестр: 956 от 11.11.2016.

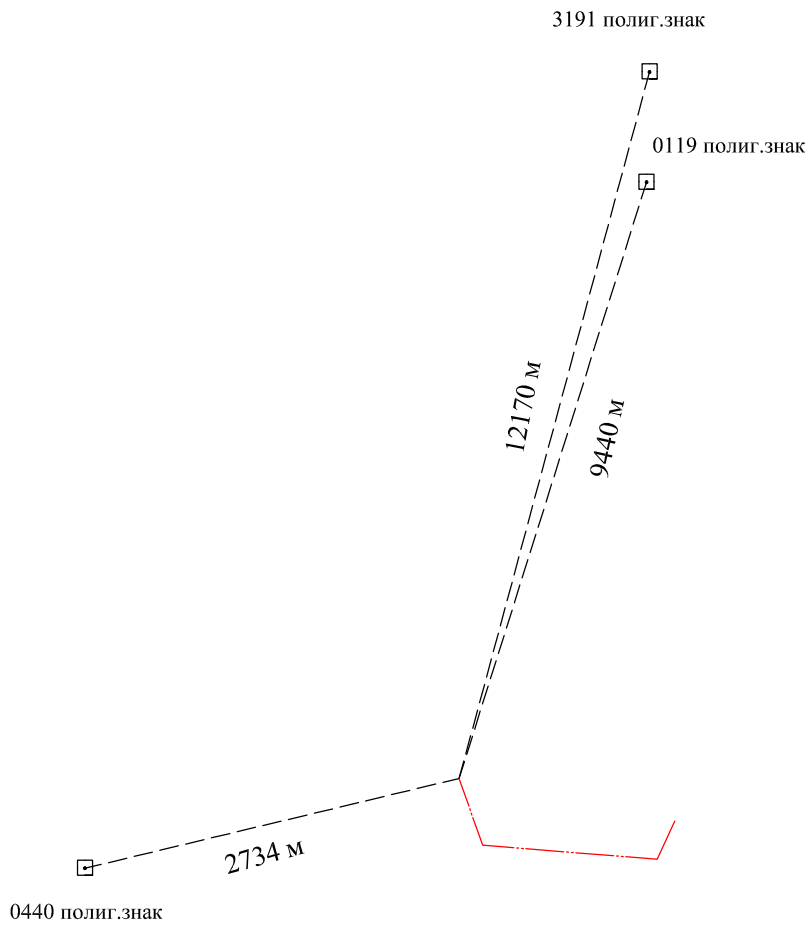
Номер в государственном реестре лиц, осуществляющих кадастровую деятельность - 29421.

Страховой номер индивидуального лицевого счета в системе обязательного пенсионного страхования Российской Федерации (СНИЛС) кадастрового инженера 144-293-559 71.

Договор подряда № 44/23 на выполнение кадастровых работ от 20.03.2023г.



# Схема геодезических построений



## Условные обозначения:

□ - исходный пункт

— — — — — - линия определенная GPS приемником

— — — — — - часть контура образованного проекцией вновь образованного подземного конструктивного элемента сооружения




## Чертеж контура сооружения



Масштаб 1: 200

**Условные обозначения:**

 - часть контура образованного проекцией вновь образованного подземного конструктивного элемента сооружения



Прошито и скреплено печатью на

12 листах

Кадастровый инженер Алибаев А.Г.

24.06.2023 г.

дата

подпись

## ТЕХНИЧЕСКИЙ ПЛАН

### сооружения

(вид объекта недвижимости, в отношении которого подготовлен технический план, в  
родительном падеже)

### Общие сведения о кадастровых работах

**1. Технический план подготовлен в результате выполнения кадастровых работ в связи с:  
созданием сооружения, расположенного по адресу: Оренбургская область, г. Оренбург, ул.  
Центральная**

### **2. Сведения о заказчике кадастровых работ**

Общество с ограниченной ответственностью «Специализированный застройщик «ИПК  
«Энергия»

### **3. Сведения о кадастровом инженере**

Фамилия, имя, отчество (*при наличии отчества*) Алибаев Артур Гарифуллаевич

Страховой номер индивидуального лицевого счета 144-293-559 71

Уникальный регистрационный номер члена саморегулируемой организации кадастровых  
инженеров в реестре членов саморегулируемой организации кадастровых инженеров и дата  
внесения сведений о физическом лице в такой реестр 956 11.11.2016

Контактный телефон 89023654272

Почтовый адрес и адрес электронной почты, по которым осуществляется связь с кадастровым  
инженером Оренбургская область, Оренбургский район, село Подгородняя Покровка, улица  
Самарская, д 66, alibaev2006@yandex.ru

Наименование саморегулируемой организации кадастровых инженеров, членом которой является  
кадастровый инженер Ассоциация Гильдия Кадастровых Инженеров

Полное или (в случае, если имеется) сокращенное наименование юридического лица, если  
кадастровый инженер является работником юридического лица, адрес юридического лица

Наименование, номер и дата документа, на основании которого выполняются кадастровые  
работы Договор №44/23 20-03-2023 г.

Дата подготовки технического плана (число, месяц, год) 24-06-2023 г.

## Исходные данные

### 1. Перечень документов, использованных при подготовке технического плана

№ п/п	Наименование документа	Реквизиты документа
1	2	3
1	Проект	№б/н, выдан 01.06.2021
2	Заявление о предоставлении в пользование документов из государственного фонда	№232, выдан 13.08.2020
3	Выписка из ЕГРН	№99/2022/477405774, выдан 30.06.2022

### 2. Сведения о геодезической основе, использованной при подготовке технического плана Система координат МСК - субъект 56

№ п/п	Название пункта и тип знака геодезической сети	Класс геодезической сети	Координаты, м		Сведения о состоянии на <u>2023-06-23</u>		
			X	Y	наружног о знака пункта	центра пункта	марки
1	2	3	4	5	6	7	8
1	3191 полиг. знак	4 класс	433072.6 4	2310671.7 5	не обнаружен	сохранилс я	сохранилас ь
2	0440 полиг. знак	2 класс	421279.2 0	2302873.0 4	не обнаружен	сохранилс я	сохранилас ь
3	0119 полиг. знак	1 класс	430214.1 6	231024.98	не обнаружен	сохранилс я	сохранилас ь

### 3. Сведения о средствах измерений

№ п/п	Наименование прибора (инструмента, аппаратуры)	Сведения об утверждении типа средств измерений	Реквизиты свидетельства о поверке прибора (инструмента, аппаратуры)
1	2	3	4
1	Аппаратура геодезическая спутниковая EFT M1 GNSS, серийный номер 10209472	53818-13	Свидетельство о поверке №С-ГСХ/02-03-2023/227620420
2	Аппаратура геодезическая спутниковая EFT RS2	83226-21	С-ГСХ/10-01-2023/214396721

### 4. Сведения об объекте (объектах) недвижимости, из которого (которых) был образован объект недвижимости

№ п/п	Кадастровый номер
1	2
-	-

### 5. Сведения о помещениях, машино-местах, расположенных в здании, сооружении



**5.1. Сведения о помещениях, расположенных в здании, сооружении**

<b>№ п/ п</b>	<b>Кадастровый номер помещения</b>
<b>1</b>	<b>2</b>
-	-

**5.2. Сведения о машино-местах, расположенных в здании, сооружении**

<b>№ п/ п</b>	<b>Кадастровый номер машино-места</b>
<b>1</b>	<b>2</b>
-	-

**6. Сведения об объектах недвижимости, входящих в состав единого недвижимого комплекса**

<b>№ п/ п</b>	<b>Вид объекта недвижимости, входящего в состав единого недвижимого комплекса</b>	<b>Кадастровый номер</b>
<b>1</b>	<b>2</b>	<b>3</b>
-	-	-

### Сведения о выполненных измерениях и расчетах

#### 1. Метод определения координат характерных точек контура объекта недвижимости, части (частей) объекта недвижимости

Номер контура	Номера характерных точек контура	Метод определения координат
<b>1</b>	<b>2</b>	<b>3</b>
1	1-4	Метод спутниковых геодезических измерений (определений)

#### 2. Точность определения координат характерных точек контура объекта недвижимости

Номер контура	Номера характерных точек контура	Формулы, примененные для расчета средней квадратической погрешности определения координат характерных точек контура ( $M_t$ ), м
<b>1</b>	<b>2</b>	<b>3</b>
1	1-4	$M_t = \sqrt{(M_0^2 + M_1^2)} = \sqrt{(0.07^2 + 0.07^2)} = 0.10$

#### 3. Точность определения координат характерных точек контура части (частей) объекта недвижимости

Номер контура	Номера характерных точек контура	Учетный номер или обозначение части	Формулы, примененные для расчета средней квадратической погрешности определения координат характерных точек контура ( $M_t$ ), м
<b>1</b>	<b>2</b>	<b>3</b>	<b>4</b>
-	-	-	-

## Описание местоположения объекта недвижимости

### 1. Описание местоположения здания, сооружения, объекта незавершенного строительства на земельном участке

#### 1.1. Сведения о характерных точках контура объекта недвижимости

Зона №

Номер контура	Номера характерных точек контура	Координаты, м		R, м	Средняя квадратическая погрешность определения координат характерных точек контура (M <sub>t</sub> ), м	Тип контура	Глубина, высота, м	
		X	Y				H <sub>1</sub>	H <sub>2</sub>
1	2	3	4	5	6	7	8	9
1	1	422005.51	2305557.09	-	0.10	Подземный	-	-
1	2	422098.51	2305560.49	-	0.10	Подземный	-	-
1	3	422105.99	2305506.85	-	0.10	Подземный	-	-
1	4	422095.30	2305506.06	-	0.10	Подземный	-	-
-	-	-	-	-	-	-	-	-

#### 1.2. Сведения о предельных глубине и высоте конструктивных элементов объекта недвижимости

Предельная глубина конструктивных элементов объекта недвижимости, м	
Предельная высота конструктивных элементов объекта недвижимости, м	

#### 1.3. Сведения о характерных точках пересечения контура объекта недвижимости с контуром (контурами) иных зданий, сооружений, объектов незавершенного строительства

Зона № =

Номер контура	Номера характерных точек контура	Координаты, м		Средняя квадратическая погрешность определения координат характерных точек контура (M <sub>t</sub> ), м	Тип контура	Глубина, высота, м		Кадастровый номер
		X	Y			H <sub>1</sub>	H <sub>2</sub>	
1	2	3	4	5	6	7	8	9
-	-	-	-	-	-	-	-	-

### 2. Описание местоположения машино-места

Обозначение машино-места (номер) =

#### 2.1. Сведения о расстояниях

##### 2.1.1. Сведения о расстояниях от специальных меток до характерных точек границ машино-места

<b>№ п/п специальной метки</b>	<b>№ п/п характерной точки границы машино-места</b>	<b>Расстояние, м</b>	
<b>1</b>	<b>2</b>	<b>3</b>	
-	-	-	
<b>2.1.2. Сведения о расстояниях между характерными точками границ машино-места</b>			
<b>№ п/п характерной точки границы машино-места</b>	<b>№ п/п характерной точки границы машино-места</b>	<b>Расстояние, м</b>	
<b>1</b>	<b>2</b>	<b>3</b>	
-	-	-	
<b>2.2. Сведения о координатах специальных меток</b>			
<b>№ п/п специальной метки</b>	<b>Координаты, м</b>		<b>Средняя квадратическая погрешность определения координат (Mt), м</b>
	<b>X</b>	<b>Y</b>	
<b>1</b>	<b>2</b>	<b>3</b>	<b>4</b>
-	-	-	-
<b>2.3. Сведения о характерных точках границ помещения, в котором расположено машино-место</b>			
<b>Номера характерных точек границ помещения</b>	<b>Координаты, м</b>		<b>Средняя квадратическая погрешность определения координат характерных точек (Mt), м</b>
	<b>X</b>	<b>Y</b>	
<b>1</b>	<b>2</b>	<b>3</b>	<b>4</b>
-	-	-	-

<b>Характеристики объекта недвижимости</b>		
<b>№ п/п</b>	<b>Наименование характеристики</b>	<b>Значение характеристики</b>
<b>1</b>	<b>2</b>	<b>3</b>
1	Вид объекта недвижимости	сооружение
2	Кадастровый номер объекта недвижимости	-
3	Ранее присвоенный государственный учетный номер объекта недвижимости (кадастровый, инвентарный или условный номер)	-
	Кадастровый номер исходного объекта недвижимости	-
4	Кадастровый номер земельного участка (земельных участков), в пределах которого (которых) расположен объект недвижимости	56:44:0262011:207
5	Номер кадастрового квартала (кадастровых кварталов), в пределах которого (которых) расположен объект недвижимости	56:44:0262011, 56:44:0265004
6	Кадастровый номер иного объекта недвижимости, в пределах (в составе) которого расположен объект недвижимости	-
	Номер, тип этажа (этажей), на котором (которых) расположено помещение	
	Номер, тип этажа, на котором расположено машино-место	-
	Обозначение (номер) помещения, машино-места на поэтажном плане	-
7	Адрес объекта недвижимости	Российская Федерация, Оренбургская область, город Оренбург, улица Центральная
	Дата последнего обновления записи в государственном адресном реестре	-
	Местоположение объекта недвижимости	Российская Федерация, Оренбургская область, город Оренбург, улица Центральная
	Дополнение местоположения объекта недвижимости	-
8	Назначение объекта недвижимости	10. Сооружения коммунального хозяйства
	Проектируемое назначение объекта незавершенного строительства	-
9	Наименование объекта недвижимости	Наружные сети водоснабжения
10	Количество этажей объекта недвижимости	
	в том числе подземных	
11	Материал наружных стен здания	-
12	Год ввода объекта недвижимости в эксплуатацию по завершении его строительства	-
	Год завершения строительства объекта недвижимости	2023
13	Площадь объекта недвижимости (Р), м2	-

14	<b>Вид (виды) разрешенного использования объекта недвижимости</b>	-
15	<b>Основная характеристика сооружения и ее значение</b>	Протяженность: 158м.
	<b>Основная характеристика объекта незавершенного строительства и ее проектируемое значение</b>	-
16	<b>Степень готовности объекта незавершенного строительства, %</b>	-
17	<b>Сведения о включении объекта недвижимости в единый государственный реестр объектов культурного наследия (памятников истории и культуры) народов Российской Федерации</b>	-
	<b>Регистрационный номер, вид и наименование объекта недвижимости в едином государственном реестре объектов культурного наследия (памятников истории и культуры) народов Российской Федерации либо регистрационный номер учетной карты объекта, представляющего собой историко-культурную ценность, вид и наименование выявленного объекта культурного наследия</b>	-
	<b>Реквизиты решений Правительства Российской Федерации, органов охраны объектов культурного наследия о включении объекта недвижимости в единый государственный реестр объектов культурного наследия (памятников истории и культуры) народов Российской Федерации либо об отнесении объекта недвижимости к выявленным объектам культурного наследия, подлежащим государственной охране</b>	-
	<b>Реквизиты документа, на основании которого установлены требования к сохранению, содержанию и использованию объектов культурного наследия (памятников истории и культуры) народов Российской Федерации, требования к обеспечению доступа к таким объектам либо выявленного объекта культурного наследия</b>	-



### **Заключение кадастрового инженера**

Настоящий технический план здания подготовлен для постановки на государственный кадастровый учет сооружения - Наружные сети водоснабжения . Количество контуров сооружения: 1. Адрес сооружения: Российская Федерация, Оренбургская область, город Оренбург, улица Центральная.

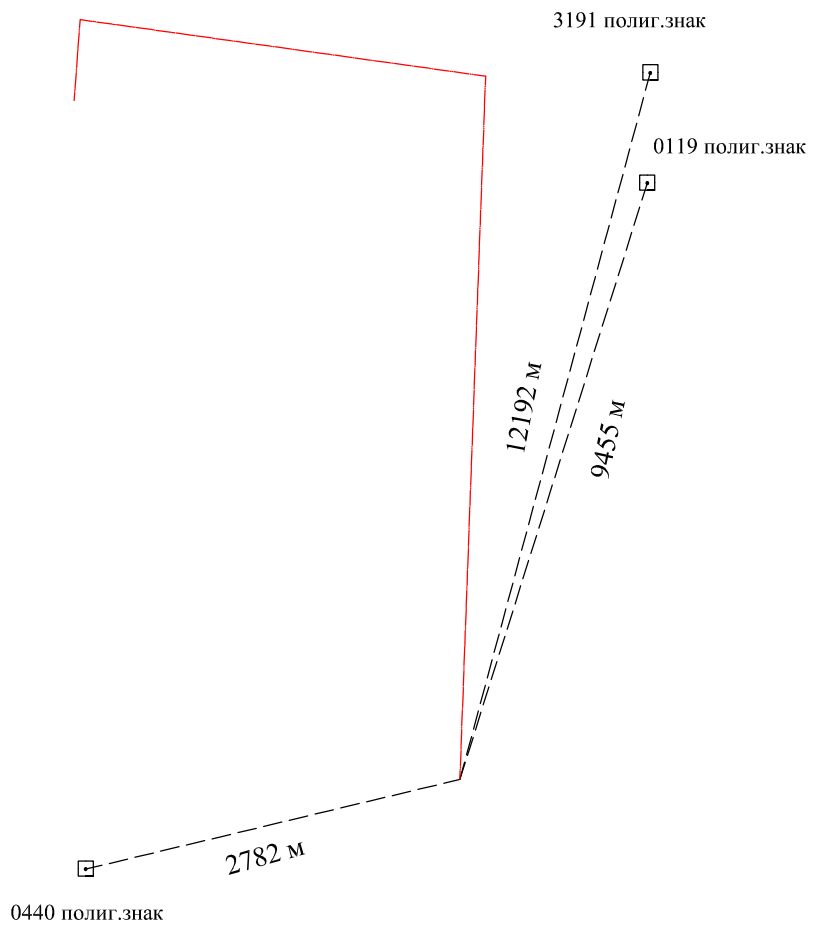
Кадастровый инженер Алибаев Артур Гарифуллаевич является членом Некоммерческой саморегулируемой организации Ассоциация "Гильдия Кадастровых Инженеров". Номер в государственном реестре СРО: № 011 от 31 Октября 2016 года. Уникальный регистрационный номер члена саморегулируемой организации кадастровых инженеров в реестре членов саморегулируемой организации кадастровых инженеров и дата внесения сведений о физическом лице в такой реестр: 956 от 11.11.2016.

Номер в государственном реестре лиц, осуществляющих кадастровую деятельность - 29421.

Страховой номер индивидуального лицевого счета в системе обязательного пенсионного страхования Российской Федерации (СНИЛС) кадастрового инженера 144-293-559 71.

Договор подряда № 44/23 на выполнение кадастровых работ от 20.03.2023г.

## Схема геодезических построений




### Условные обозначения:

□ - исходный пункт

— — — — — - линия определенная GPS приемником

— — — — — - часть контура образованного проекцией вновь образованного подземного конструктивного элемента сооружения


## Схема расположения сооружения на земельном участке



### Условные обозначения:


- - граница земельного участка
- 56:44:0262011:207 - обозначение земельного участка
- - часть контура образованного проекцией вновь образованного подземного конструктивного элемента сооружения

# Чертеж контура сооружения



Масштаб 1: 200

Условные обозначения:

 - часть контура образованного проекцией вновь образованного подземного конструктивного элемента сооружения



Прошито и скреплено печатью на

12 листах

Кадастровый инженер Алибаев А.Г.

24.06.2023 г.

дата

подпись

## ТЕХНИЧЕСКИЙ ПЛАН

### сооружения

(вид объекта недвижимости, в отношении которого подготовлен технический план, в  
родительном падеже)

### Общие сведения о кадастровых работах

**1. Технический план подготовлен в результате выполнения кадастровых работ в связи с:  
созданием сооружения, расположенного по адресу: Оренбургская область, г. Оренбург, ул.  
Центральная**

### **2. Сведения о заказчике кадастровых работ**

Общество с ограниченной ответственностью «Специализированный застройщик «ИПК  
«Энергия»

### **3. Сведения о кадастровом инженерере**

Фамилия, имя, отчество (*при наличии отчества*) Алибаев Артур Гарифуллаевич

Страховой номер индивидуального лицевого счета 144-293-559 71

Уникальный регистрационный номер члена саморегулируемой организации кадастровых  
инженеров в реестре членов саморегулируемой организации кадастровых инженеров и дата  
внесения сведений о физическом лице в такой реестр 956 11.11.2016

Контактный телефон 89023654272

Почтовый адрес и адрес электронной почты, по которым осуществляется связь с кадастровым  
инженером Оренбургская область, Оренбургский район, село Подгородняя Покровка, улица  
Самарская, д 66, alibaev2006@yandex.ru

Наименование саморегулируемой организации кадастровых инженеров, членом которой является  
кадастровый инженер Ассоциация Гильдия Кадастровых Инженеров

Полное или (в случае, если имеется) сокращенное наименование юридического лица, если  
кадастровый инженер является работником юридического лица, адрес юридического лица

Наименование, номер и дата документа, на основании которого выполняются кадастровые  
работы Договор №44/23 20-03-2023 г.

Дата подготовки технического плана (число, месяц, год) 24-06-2023 г.

## Исходные данные

### 1. Перечень документов, использованных при подготовке технического плана

№ п/п	Наименование документа	Реквизиты документа
1	2	3
1	Проект	№б/н, выдан 01.06.2021
2	Заявление о предоставлении в пользование документов из государственного фонда	№232, выдан 13.08.2020
3	Выписка из ЕГРН	№99/2022/477405774, выдан 30.06.2022

### 2. Сведения о геодезической основе, использованной при подготовке технического плана Система координат МСК - субъект 56

№ п/п	Название пункта и тип знака геодезической сети	Класс геодезической сети	Координаты, м		Сведения о состоянии на <u>24.06.2023</u>		
			X	Y	наружног о знака пункта	центра пункта	марки
1	2	3	4	5	6	7	8
1	3191 полиг. знак	4 класс	433072.6 4	2310671.7 5	не обнаружен	сохранилс я	сохранилас ь
2	0440 полиг. знак	2 класс	421279.2 0	2302873.0 4	не обнаружен	сохранилс я	сохранилас ь
3	0119 полиг. знак	1 класс	430214.1 6	231024.98	не обнаружен	сохранилс я	сохранилас ь

### 3. Сведения о средствах измерений

№ п/п	Наименование прибора (инструмента, аппаратуры)	Сведения об утверждении типа средств измерений	Реквизиты свидетельства о поверке прибора (инструмента, аппаратуры)
1	2	3	4
1	Аппаратура геодезическая спутниковая EFT M1 GNSS, серийный номер 10209472	53818-13	Свидетельство о поверке №С-ГСХ/02-03-2023/227620420
2	Аппаратура геодезическая спутниковая EFT RS2	83226-21	С-ГСХ/10-01-2023/214396721

### 4. Сведения об объекте (объектах) недвижимости, из которого (которых) был образован объект недвижимости

№ п/п	Кадастровый номер
1	2
-	-

### 5. Сведения о помещениях, машино-местах, расположенных в здании, сооружении

#### 5.1. Сведения о помещениях, расположенных в здании, сооружении



<b>№ п/ п</b>	<b>Кадастровый номер помещения</b>	
<b>1</b>	<b>2</b>	
-	-	
<b>5.2. Сведения о машино-местах, расположенных в здании, сооружении</b>		
<b>№ п/ п</b>	<b>Кадастровый номер машино-места</b>	
<b>1</b>	<b>2</b>	
-	-	
<b>6. Сведения об объектах недвижимости, входящих в состав единого недвижимого комплекса</b>		
<b>№ п/ п</b>	<b>Вид объекта недвижимости, входящего в состав единого недвижимого комплекса</b>	<b>Кадастровый номер</b>
<b>1</b>	<b>2</b>	<b>3</b>
-	-	-

### Сведения о выполненных измерениях и расчетах

#### 1. Метод определения координат характерных точек контура объекта недвижимости, части (частей) объекта недвижимости

Номер контура	Номера характерных точек контура	Метод определения координат
1	2	3
1	1-3	Метод спутниковых геодезических измерений (определений)
2	2, 4, 5	Метод спутниковых геодезических измерений (определений)

#### 2. Точность определения координат характерных точек контура объекта недвижимости

Номер контура	Номера характерных точек контура	Формулы, примененные для расчета средней квадратической погрешности определения координат характерных точек контура ( $M_t$ ), м
1	2	3
1	1-3	$M_t = \sqrt{(M_0^2 + M_1^2)} = \sqrt{(0.07^2 + 0.07^2)} = 0.10$
2	2, 4, 5	$M_t = \sqrt{(M_0^2 + M_1^2)} = \sqrt{(0.07^2 + 0.07^2)} = 0.10$

#### 3. Точность определения координат характерных точек контура части (частей) объекта недвижимости

Номер контура	Номера характерных точек контура	Учетный номер или обозначение части	Формулы, примененные для расчета средней квадратической погрешности определения координат характерных точек контура ( $M_t$ ), м
1	2	3	4
-	-	-	-



<b>2. Описание местоположения машино-места</b>			
<b>Обозначение машино-места (номер) =</b>			
<b>2.1. Сведения о расстояниях</b>			
<b>2.1.1. Сведения о расстояниях от специальных меток до характерных точек границ машино-места</b>			
<b>№ п/п специальной метки</b>	<b>№ п/п характерной точки границы машино-места</b>		<b>Расстояние, м</b>
<b>1</b>	<b>2</b>		<b>3</b>
-	-		-
<b>2.1.2. Сведения о расстояниях между характерными точками границ машино-места</b>			
<b>№ п/п характерной точки границы машино-места</b>	<b>№ п/п характерной точки границы машино-места</b>		<b>Расстояние, м</b>
<b>1</b>	<b>2</b>		<b>3</b>
-	-		-
<b>2.2. Сведения о координатах специальных меток</b>			
<b>№ п/п специальной метки</b>	<b>Координаты, м</b>		<b>Средняя квадратическая погрешность определения координат (Mt), м</b>
	<b>X</b>	<b>Y</b>	
<b>1</b>	<b>2</b>	<b>3</b>	<b>4</b>
-	-	-	-
<b>2.3. Сведения о характерных точках границ помещения, в котором расположено машино-место</b>			
<b>Номера характерных точек границ помещения</b>	<b>Координаты, м</b>		<b>Средняя квадратическая погрешность определения координат характерных точек (Mt), м</b>
	<b>X</b>	<b>Y</b>	
<b>1</b>	<b>2</b>	<b>3</b>	<b>4</b>
-	-	-	-

<b>Характеристики объекта недвижимости</b>		
<b>№ п/п</b>	<b>Наименование характеристики</b>	<b>Значение характеристики</b>
<b>1</b>	<b>2</b>	<b>3</b>
1	Вид объекта недвижимости	сооружение
2	Кадастровый номер объекта недвижимости	-
3	Ранее присвоенный государственный учетный номер объекта недвижимости (кадастровый, инвентарный или условный номер)	-
	Кадастровый номер исходного объекта недвижимости	-
4	Кадастровый номер земельного участка (земельных участков), в пределах которого (которых) расположен объект недвижимости	56:44:0262011:207
5	Номер кадастрового квартала (кадастровых кварталов), в пределах которого (которых) расположен объект недвижимости	56:44:0262011
6	Кадастровый номер иного объекта недвижимости, в пределах (в составе) которого расположен объект недвижимости	-
	Номер, тип этажа (этажей), на котором (которых) расположено помещение	
	Номер, тип этажа, на котором расположено машино-место	-
	Обозначение (номер) помещения, машино-места на поэтажном плане	-
7	Адрес объекта недвижимости	Российская Федерация, Оренбургская область, город Оренбург, улица Центральная
	Дата последнего обновления записи в государственном адресном реестре	-
	Местоположение объекта недвижимости	Российская Федерация, Оренбургская область, город Оренбург, улица Центральная
	Дополнение местоположения объекта недвижимости	-
8	Назначение объекта недвижимости	10.3. Сооружения канализации
	Проектируемое назначение объекта незавершенного строительства	-
9	Наименование объекта недвижимости	Наружные сети канализации
10	Количество этажей объекта недвижимости	
	в том числе подземных	
11	Материал наружных стен здания	-
12	Год ввода объекта недвижимости в эксплуатацию по завершении его строительства	-
	Год завершения строительства объекта недвижимости	2023
13	Площадь объекта недвижимости (Р), м <sup>2</sup>	-
14	Вид (виды) разрешенного использования	-

	<b>объекта недвижимости</b>	
15	<b>Основная характеристика сооружения и ее значение</b>	Протяженность: 36м.
	<b>Основная характеристика объекта незавершенного строительства и ее проектируемое значение</b>	-
16	<b>Степень готовности объекта незавершенного строительства, %</b>	-
17	<b>Сведения о включении объекта недвижимости в единый государственный реестр объектов культурного наследия (памятников истории и культуры) народов Российской Федерации</b>	-
	<b>Регистрационный номер, вид и наименование объекта недвижимости в едином государственном реестре объектов культурного наследия (памятников истории и культуры) народов Российской Федерации либо регистрационный номер учетной карты объекта, представляющего собой историко-культурную ценность, вид и наименование выявленного объекта культурного наследия</b>	-
	<b>Реквизиты решений Правительства Российской Федерации, органов охраны объектов культурного наследия о включении объекта недвижимости в единый государственный реестр объектов культурного наследия (памятников истории и культуры) народов Российской Федерации либо об отнесении объекта недвижимости к выявленным объектам культурного наследия, подлежащим государственной охране</b>	-
	<b>Реквизиты документа, на основании которого установлены требования к сохранению, содержанию и использованию объектов культурного наследия (памятников истории и культуры) народов Российской Федерации, требования к обеспечению доступа к таким объектам либо выявленного объекта культурного наследия</b>	-

## **Заключение кадастрового инженера**

Настоящий технический план здания подготовлен для постановки на государственный кадастровый учет сооружения - Наружные сети канализации. Количество контуров сооружения: 2. Адрес сооружения: Российская Федерация, Оренбургская область, город Оренбург, улица Центральная.

Кадастровый инженер Алибаев Артур Гарифуллаевич является членом Некоммерческой саморегулируемой организации Ассоциация "Гильдия Кадастровых Инженеров". Номер в государственном реестре СРО: № 011 от 31 Октября 2016 года. Уникальный регистрационный номер члена саморегулируемой организации кадастровых инженеров в реестре членов саморегулируемой организации кадастровых инженеров и дата внесения сведений о физическом лице в такой реестр: 956 от 11.11.2016.

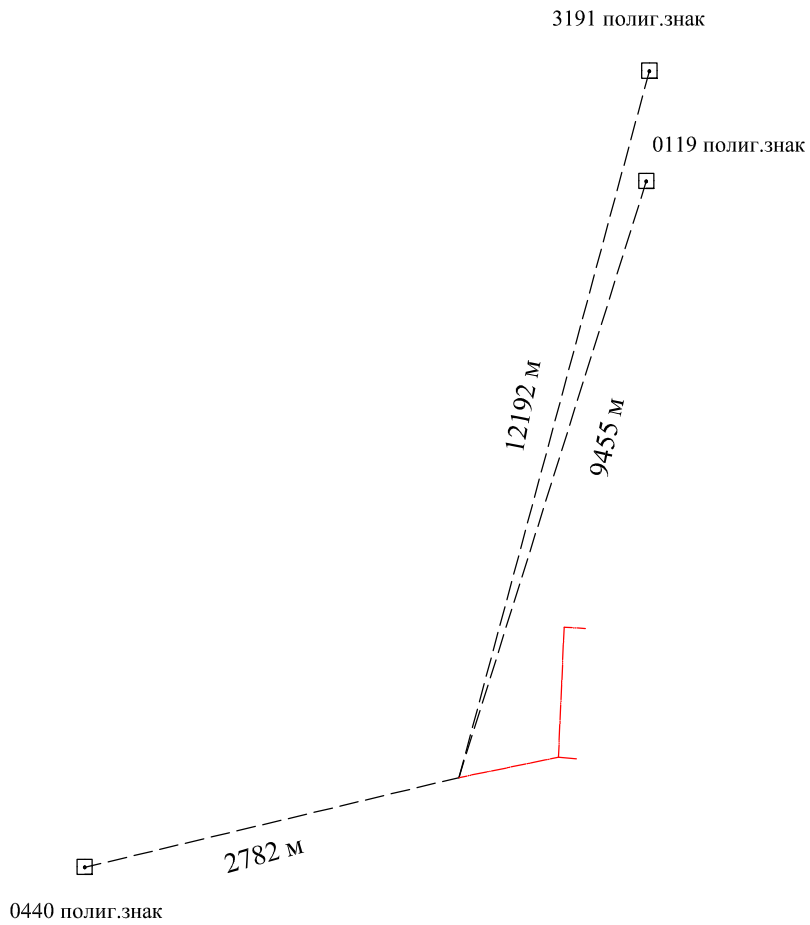
Номер в государственном реестре лиц, осуществляющих кадастровую деятельность - 29421.

Страховой номер индивидуального лицевого счета в системе обязательного пенсионного страхования Российской Федерации (СНИЛС) кадастрового инженера 144-293-559 71.

Договор подряда № 44/23 на выполнение кадастровых работ от 20.03.2023г.



## Схема геодезических построений



### Условные обозначения:

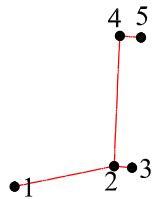
□ - исходный пункт

— — — — — - линия определенная GPS приемником

— — — — — - часть контура образованного проекцией вновь образованного подземного конструктивного элемента сооружения




# Чертеж контура сооружения



Масштаб 1: 1000

**Условные обозначения:**

 - часть контура образованного проекцией вновь образованного подземного конструктивного элемента сооружения



Прошито и скреплено печатью на

12 листах

Кадастровый инженер Алибаев А.Г.

24.06.2023 г.

дата

подпись



Прошито и скр. 12  
 лено печать на  
 листах 12  
 Кадастровый инженер Алибаев Артур  
 24.06.2023  
 дата

подпись

пронумеровано и проиндексировано  
 на 12 листах  
 Начальник департамента  
 градостроительства и земельных  
 отношений администрации города  
 Оренбурга

