

**РАЗРЕШЕНИЕ
НА ВВОД ОБЪЕКТА В ЭКСПЛУАТАЦИЮ**


стр. 1

Раздел 1. Реквизиты разрешения на ввод объекта в эксплуатацию	
1.1. Дата разрешения на ввод объекта в эксплуатацию:	06.08.2024
1.2. Номер разрешения на ввод объекта в эксплуатацию:	86-10-30-2024
1.3. Наименование органа (организации):	Администрация города Сургута Ханты - Мансийский автономный округ-Югра
1.4. Дата внесения изменений или исправлений:	
Раздел 2. Информация о застройщике	
2.1. Сведения о физическом лице или индивидуальном предпринимателе:	
2.1.1. Фамилия:	
2.1.2. Имя:	
2.1.3. Отчество:	
2.1.4. ИНН:	
2.1.5. ОГРНИП:	
2.2. Сведения о юридическом лице:	
2.2.1. Полное наименование:	Общество с ограниченной ответственностью «Специализированный застройщик «Столица»
2.2.2. ИНН:	7452143582
2.2.3. ОГРН:	1177456075367
Раздел 3. Информация об объекте капитального строительства	
3.1. Наименование объекта капитального строительства (этапа) в соответствии с проектной документацией:	«Жилой дом №7 со встроенными общественными помещениями в микрорайоне 31Б г. Сургут, 2 этап строительства»
3.2. Вид выполненных работ в отношении объекта капитального строительства:	строительство
3.3. Адрес (местоположение) объекта капитального строительства	
3.3.1. Субъект Российской Федерации:	Ханты-Мансийский автономный округ - Югра
3.3.2. Муниципальный район, муниципальный округ, городской округ или внутригородская территория (для городов федерального значения) в составе субъекта Российской Федерации, федеральная территория:	Муниципальное образование городской округ Сургут
3.3.3. Городское или сельское поселение в составе муниципального района (для муниципального района) или внутригородского района городского	



округа (за исключением зданий, строений, сооружений, расположенных на федеральных территориях):	
3.3.4. Тип и наименование населенного пункта:	город Сургут
3.3.5. Наименование элемента планировочной структуры:	
3.3.6. Наименование элемента улично-дорожной сети:	улица Ивана Захарова
3.3.7. Тип и номер здания (сооружения):	дом 18/2
Раздел 4. Информация о земельном участке	
4.1. Кадастровый номер земельного участка (земельных участков), в границах которого (которых) расположен объект капитального строительства:	86:10:0101250:2049; 86:10:0101250:2046; 86:10:0101250:2051; 86:10:0101250:2056
Раздел 5. Сведения о разрешении на строительство, на основании которого осуществлялось строительство, реконструкция объекта капитального строительства	
5.1. Дата разрешения на строительство:	28.09.2023
5.2. Номер разрешения на строительство:	86-10-50-2023
5.3. Наименование органа (организации), выдавшего разрешение на строительство:	Администрация города Сургута Ханты - Мансийский автономный округ-Югра
Раздел 6. Фактические показатели объекта капитального строительства и сведения о техническом плане	
6. Наименование объекта капитального строительства, предусмотренного проектной документацией:	«Жилой дом №7 со встроенными общественными помещениями в микрорайоне 31Б г. Сургут, 2 этап строительства»
6.1. Вид объекта капитального строительства:	здание
6.2. Назначение объекта:	многоквартирный дом
6.3. Кадастровый номер реконструированного объекта капитального строительства:	-
6.4. Площадь застройки (кв. м):	556,80
6.4.1. Площадь застройки части объекта капитального строительства (кв. м):	-
6.5. Площадь (кв. м):	4960,00
6.5.1. Площадь части объекта капитального строительства (кв. м):	0,00
6.6. Площадь нежилых помещений (кв. м):	-
6.7. Общая площадь жилых помещений (с учетом балконов, лоджий, веранд и террас) (кв. м.)	3868,6
6.7.1. Общая площадь жилых помещений (за исключением балконов, лоджий, веранд и террас) (кв. м):	3526,60
6.8. Количество помещений (штук):	0
6.9. Количество нежилых помещений (штук):	0
6.10. Количество жилых помещений (штук):	81

6.11. в том числе квартир (штук):	81
1-комнатные	13
2-комнатные	68
6.12. Количество машино-мест (штук):	0
6.13. Количество этажей:	10
6.14. в том числе, количество подземных этажей:	1
6.15. Вместимость (человек):	-
6.16. Высота (м):	-
6.17. Класс энергетической эффективности (при наличии):	В+ (высокий)
6.18. Иные показатели:	
- Строительный объем (куб. м.), в том числе: ниже отм. 0.000 (куб. м.):	16985,0 1651,0
- Площадь помещений общего пользования (кв. м.):	1132,6
- Сети водоснабжения от камеры УТ7 сущ. до наружной стены объекта (п. м.):	48
- Сети теплоснабжения от камеры УТ1 до наружной стены объекта (п. м.):	9
- Сети бытовой канализации от колодца 10а до колодца 10сущ. и от колодца 11а до колодца 11сущ. (п. м.):	16
- Сети электроснабжения 0,4кВ от здания до ТП-875 (п. м.):	67
6.19. Дата подготовки технического плана:	
- Многоквартирный дом:	24.07.2024
- Сети водоснабжения от камеры УТ7 сущ. до наружной стены объекта:	30.07.2024
- Сети теплоснабжения от камеры УТ1 до наружной стены объекта:	30.07.2024
- Сети бытовой канализации от колодца 10а до колодца 10сущ. и от колодца 11а до колодца 11сущ.:	29.07.2024
- Сети электроснабжения 0,4кВ от здания до ТП-875:	30.07.2024
6.20. Страховой номер индивидуального лицевого счета кадастрового инженера, подготовившего технический план:	
- Многоквартирный дом:	053-503-803-29
- Сети водоснабжения от камеры УТ7 сущ. до наружной стены объекта:	151-664-384-66
- Сети теплоснабжения от камеры УТ1 до наружной стены объекта:	151-664-384-66

- Сети бытовой канализации от колодца 10а до колодца 10сущ. и от колодца 11а до колодца 11сущ.:	151-664-384-66
- Сети электроснабжения 0,4кВ от здания до ТП-875:	151-664-384-66

Заместитель Главы города		В. А. Шаров
должность уполномоченного лица органа (организации), осуществляющего выдачу разрешения на строительство		инициалы, фамилия



Директор ДАиГ	Фокеев Алексей Александрович +7 (3462) 52-82-43	
Заместитель директора ДАиГ	Кайзер Борис Владимирович +7 (3462) 52-82-43	
Начальник отдела МРГД ДАиГ	Савкина Елена Ивановна +7 (3462) 52-82-46	